

แผนพัฒนาท้องถิ่น  
(พ.ศ. ๒๕๖๖ – ๒๕๗๐)  
ฉบับทบทวน



องค์การบริหารส่วนตำบลเมืองพล  
อำเภอพล จังหวัดขอนแก่น

## คำนำ

ด้วยกระทรวงมหาดไทยมีหนังสือ ด่วนที่สุด ที่ มท ๐๘๐๑.๓/ว ๗๔๖๗ ลงวันที่ ๑๔ ธันวาคม ๒๕๖๓ เรื่อง แนวทางการจัดทำแผนพัฒนาท้องถิ่นขององค์กรปกครองส่วนท้องถิ่น (พ.ศ.๒๕๖๖ - ๒๕๗๐) โดยกระทรวงมหาดไทยได้พิจารณาเห็นว่า เพื่อให้การจัดทำแผนพัฒนาขององค์กรปกครองส่วนท้องถิ่น (พ.ศ. ๒๕๖๖-๒๕๗๐) สามารถบูรณาการแผนงาน/โครงการ/กิจกรรม และงบประมาณในพื้นที่ได้อย่างมีประสิทธิภาพ เกิดประโยชน์สูงสุดแก่ประชาชน จึงอาศัยอำนาจตามข้อ ๕ แห่งระเบียบกระทรวงมหาดไทย ว่าด้วยการจัดทำแผนพัฒนาขององค์กรปกครองส่วนท้องถิ่น พ.ศ. ๒๕๔๘ และที่แก้ไขเพิ่มเติม ชักซ้อมแนวทางการจัดทำแผนฯ โดยให้องค์กรปกครองส่วนท้องถิ่นถือปฏิบัติ โดยในการจัดทำแผนพัฒนาท้องถิ่นสามารถนำข้อมูลจากแผนพัฒนาท้องถิ่นฉบับปัจจุบันมาทบทวน และปรับใช้ในการจัดทำ หรือทบทวนแผนพัฒนาท้องถิ่น (พ.ศ. ๒๕๖๖ - ๒๕๗๐) โดยพิจารณาให้สอดคล้องกับยุทธศาสตร์จังหวัด ยุทธศาสตร์กลุ่มจังหวัด แผนพัฒนาจังหวัด แผนพัฒนาภูมิภาค แผนพัฒนาเศรษฐกิจและสังคมแห่งชาติ ยุทธศาสตร์ชาติ ๒๐ ปี และเป้าหมายการพัฒนาที่ยั่งยืน โดยในการประชาคมท้องถิ่นให้ดำเนินการตามหลักการบริหารกิจการบ้านเมืองที่ดี

องค์การบริหารส่วนตำบลเมืองพล ได้ดำเนินการรวบรวมข้อมูล/การประมวลข้อมูลที่ได้จากทุกภาคส่วนในการจัดทำแผนพัฒนาท้องถิ่น (พ.ศ.๒๕๖๖ - ๒๕๗๐) ฉบับทบทวน โดยหวังเป็นอย่างยิ่งว่าแผนพัฒนาฯ ฉบับนี้ จะเป็นประโยชน์ต่อทุกภาคส่วนที่เกี่ยวข้อง สำหรับใช้เป็นกรอบ และทิศทางในการดำเนินงานในบทบาทภารกิจที่รับผิดชอบให้บรรลุผลสัมฤทธิ์ของการปฏิบัติงาน ทั้งปัจจุบันและอนาคต เพื่อประโยชน์ต่อประชาชน และการพัฒนาพื้นที่ ต่อไป

องค์การบริหารส่วนตำบลเมืองพล  
กรกฎาคม ๒๕๖๕

# สารบัญ

	หน้าที่
<b>ส่วนที่ ๑ สภาพทั่วไปและข้อมูลพื้นฐาน</b>	๑
(๑) ด้านกายภาพ	๒-๔
(๒) ด้านการเมือง/การปกครอง	๔-๕
(๓) ประชากร	๖
(๔) สภาพทางสังคม	๗-๘
(๕) ระบบบริการพื้นฐาน	๘
(๖) ระบบเศรษฐกิจ	๘-๑๐
(๗) ศาสนา ประเพณี วัฒนธรรม	๑๐-๑๑
(๘) ทรัพยากรธรรมชาติ	๑๑-๑๓
(๙) อื่น ๆ	๑๔
<b>ส่วนที่ ๒ ยุทธศาสตร์องค์การปกครองส่วนท้องถิ่น</b>	๑๕
(๑) ความสัมพันธ์ระหว่างแผนพัฒนาระดับมหภาค	๑๖
๑) แผนยุทธศาสตร์ชาติ ๒๐ ปี (พ.ศ. ๒๕๖๑ – ๒๕๘๐)	๑๖-๑๘
๒) แผนพัฒนาเศรษฐกิจและสังคมแห่งชาติ ฯ	๒๐-๒๓
๓) แผนพัฒนาภาค/แผนพัฒนากลุ่มจังหวัด/แผนพัฒนาจังหวัด ยุทธศาสตร์การพัฒนาขององค์การปกครองส่วนท้องถิ่นในเขตจังหวัด	๒๔-๓๒
(๒) ยุทธศาสตร์ขององค์การปกครองส่วนท้องถิ่น	๓๒-๕๑
(๓) การวิเคราะห์เพื่อการพัฒนาท้องถิ่น	๕๒-๖๖
<b>ส่วนที่ ๓ การนำแผนไปสู่การปฏิบัติ</b>	๖๗
(๑) ยุทธศาสตร์การพัฒนาและแผนงาน	๖๗
(๒) บัญชีโครงการพัฒนาท้องถิ่น	๖๘
๒.๑) แบบ ผ.๐๑ บัญชีสรุปโครงการพัฒนา	๖๘
๒.๒) แบบ ผ.๐๑/๑ บัญชีสรุปโครงการพัฒนาที่นำมาจากแผนพัฒนาหมู่บ้าน และแผนพัฒนาชุมชน	๖๙
๒.๓) แบบ ผ.๐๒ รายละเอียดโครงการพัฒนา	๗๐-๑๒๖
๒.๔) แบบ ผ.๐๒/๑ รายละเอียดโครงการที่นำมาจากแผนพัฒนาหมู่บ้าน และแผนพัฒนาชุมชน	๑๒๗-๑๘๓
๒.๕) แบบ ผ.๐๒/๒ รายละเอียดโครงการพัฒนาที่เกินศักยภาพขององค์กร ปกครองส่วนท้องถิ่นที่ใช้สำหรับการประสานแผนพัฒนาท้องถิ่น	๑๘๔-๑๘๘
๒.๖) แบบ ผ.๐๓ บัญชีครุภัณฑ์	๑๘๙-๑๙๐
<b>ส่วนที่ ๔ การติดตามและประเมินผล</b>	๑๙๑
๑. การติดตามและประเมินผลยุทธศาสตร์	๑๙๒
๒. การติดตามและประเมินผลโครงการ	๑๙๒
๓. แบบสรุปผลการพัฒนาท้องถิ่นในภาพรวม	๑๙๔
๔. สรุปผลการพัฒนาท้องถิ่น/ข้อเสนอแนะในการจัดทำแผนพัฒนาท้องถิ่น ในอนาคต	๑๙๕-๒๐๗



ส่วนที่ ๑  
สภาพทั่วไปและข้อมูลพื้นฐาน

# ส่วนที่ ๑

## สภาพทั่วไปและข้อมูลพื้นฐาน

.....

### (๑) ด้านกายภาพ

#### ๑) ที่ตั้งของตำบลเมืองพล

ข้อมูลประวัติของตำบลเมืองพล “พล” แปลว่า กำลังทหารที่มีไว้ป้องกันประเทศชาติ ศาสนา พระมหากษัตริย์ และจากการเล่าขานกันมาถึงการตั้งอำเภอพล เมื่อปีพุทธศักราช ๒๓๒๑สมเด็จพระเจ้าตากสิน หรือเรียกกันว่า “พระเจ้ากรุงธนบุรี” ได้โปรดให้ เจ้าพระยาจักรี กับเจ้าพระยาสุรสีห์ ยกทัพไปปราบปรามเจ้า นครเวียงจันทน์ ที่คิดแข็งเมืองเอาใจออกห่างจากกรุงธนบุรี ซึ่งการเดินทางในครั้งนี้ต้องผ่านจังหวัดนครราชสีมา มุ่งสู่เวียงจันทน์ จึงได้หยุดตั้งค่ายที่พักกองทหาร ณ ที่บ้านเมืองพลปัจจุบัน เพื่อรวบรวมกำลังพลและเสบียง อาหารเพิ่มเติมจากราษฎรในเขตจังหวัดขอนแก่น ชัยภูมิ มหาสารคาม และบุรีรัมย์ ในการสร้างค่ายที่พักคราวนี้ ได้ขุดคันคูดินล้อมรอบตามแบบยุทธศาสตร์ในสมัยนั้นทุกประการ เพื่อทำการฝึกซ้อมทหารและเพื่อป้องกันการ ถูกโจมตีจากฝ่ายศัตรูด้วย ครั้นรวบรวมทหารและฝึกซ้อมกลยุทธ์ได้ดีแล้วจึงเคลื่อนทัพไปเวียงจันทน์และหลวง พระบาง ผลการรบปรากฏว่าได้ชัยชนะอย่างงดงาม คือ ได้พระแก้วมรกต จากหลวงพระบาง อันเชิญมาพร้อม กองทัพไปไว้ที่กรุงธนบุรี

ครั้งต่อมาสถานที่ตั้งกองทัพอันเป็นภูมิประเทศที่มีคูดินล้อมรอบ มีน้ำบริบูรณ์ ปัจจุบันเลือกแหล่งนั้นว่า “บึงละเลิงหวาย” ในขณะนี้ จึงมีผู้คนอพยพเข้ามาตั้งบ้านเรือนขึ้น เพราะทำเลแห่งนี้เหมาะแก่การทำมาหากิน และปลอดภัยในการป้องกันโจรผู้ร้าย จึงให้ชื่อหมู่บ้านที่ตั้งใหม่ว่า “บ้านเมืองพล” โดยอาศัยภูมิประเทศที่มีคูดิน รอบทั้งสี่ทิศ เมื่อได้พิจารณาลักษณะภูมิประเทศของบริเวณตั้งบ้านเมืองพล ซึ่งปรากฏจนบัดนี้ มีคูดินล้อมรอบ เป็นรูปกลมยาวประมาณ ๒๐ เส้น กว้าง ๒๐ เส้น บางแห่งได้ถูกทำลายเป็นที่ราบไปแล้ว และบางแห่งยังเห็นเป็น คูดินอยู่ ครั้งต่อมาในสมัยของพระบาทสมเด็จพระจุลจอมเกล้าเจ้าอยู่หัวรัชกาลที่ ๕ ได้ยกฐานะเป็นตำบลเมือง พล ขึ้นตรงต่อเมืองชนบท

ครั้งปีพุทธศักราช ๒๔๕๗ กระทรวงมหาดไทยได้แบ่งเขตจัดตั้งอำเภอใหม่ ให้แยกตำบลเมืองพล ออกจากอำเภอชนบท โดยแต่งตั้งให้ขุนมัชการธนากรักษ์ (แสง ภาสะฐิติ) ซึ่งในขณะนั้นยังดำรงตำแหน่งเป็นเจ้าภาษี สุราอยู่จังหวัดชัยภูมิ ให้เป็นผู้พิจารณาแบ่งเขตจัดตั้งอำเภอพลขึ้น จึงเห็นว่าหมู่บ้านเมืองพลมีทำเลที่เหมาะสมจะ จัดตั้งเป็นอำเภอพล ขุนมัชการธนากรักษ์ (แสง ภาสะฐิติ) ได้สร้างที่ว่าการอำเภอขึ้นในบริเวณวัดสระจันทราวาส (ในปัจจุบัน) แบ่งการปกครองออกเป็น ๕ ตำบล คือ ตำบลเมืองพล ตำบลหนองเม็ก ตำบลแว้งน้อย ตำบล เปลือยน้อย ตำบลแคนเหนือ

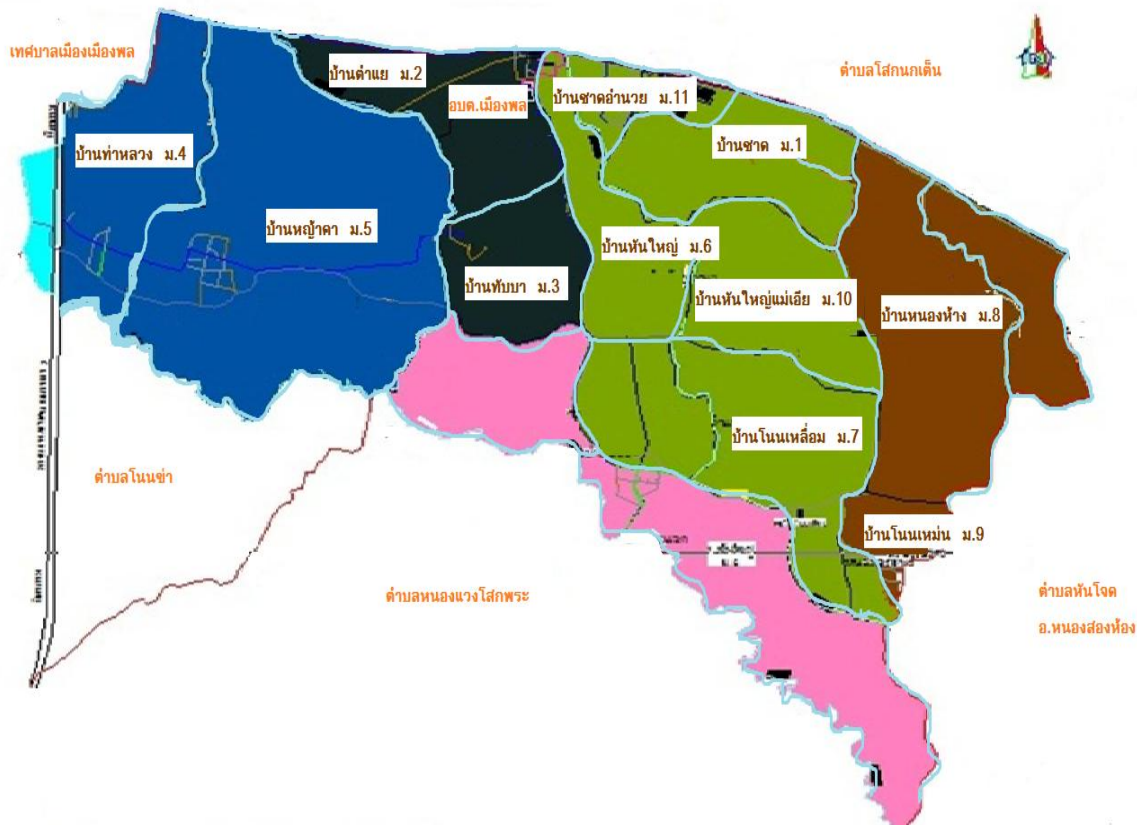
องค์การบริหารส่วนตำบลเมืองพลได้ยกฐานะจากสภาตำบลเป็นองค์การบริหารส่วนตำบลตามประกาศ กระทรวงมหาดไทยลงวันที่ ๒๓ กุมภาพันธ์ ๒๕๔๐

ปัจจุบัน องค์การบริหารส่วนตำบลเมืองพล ตั้งอยู่ที่เลขที่ ๑๙๐ หมู่ที่ ๓ บ้านทับบา ตำบลเมืองพล อำเภอพล จังหวัดขอนแก่น อยู่ห่างจากอำเภอพล ประมาณ ๓ กิโลเมตร ห่างจากจังหวัดขอนแก่น ประมาณ ๘๐ กิโลเมตร ทางทิศใต้ อยู่ห่างจากกรุงเทพมหานครไปทางทิศตะวันออกเฉียงเหนือระยะทางประมาณ ๔๐๐ กิโลเมตร

#### ๒) ลักษณะทางภูมิศาสตร์

องค์การบริหารส่วนตำบลเมืองพล มีพื้นที่รวมประมาณ ๒๖.๖๑ ตารางกิโลเมตรหรือประมาณ ๑๖,๖๓๓ ไร่ เป็นพื้นที่ราบลุ่มสลับที่สูงแบบลูกคลื่น สูงกว่าระดับน้ำทะเลประมาณ ๑๐๐-๒๐๐ เมตร มีลำห้วยกระจาย หล่อเลี้ยงในพื้นที่ เช่นลำห้วยแอก มีอาณาเขต ดังนี้

- ทิศเหนือ ติดต่อกับ ตำบลโสกนกเต็น อำเภอพล จังหวัดขอนแก่น
- ทิศใต้ ติดต่อกับ ตำบลหนองแวงโสกพระ , ตำบลโนนข่า อำเภอพล จังหวัดขอนแก่น
- ทิศตะวันออก ติดต่อกับ ตำบลหันโจด , ตำบลหนองเม็ก อำเภอหนองสองห้อง จังหวัดขอนแก่น
- ทิศตะวันตก ติดต่อกับ เทศบาลเมืองเมืองพล อำเภอพล จังหวัดขอนแก่น



**๓) ลักษณะภูมิอากาศ**

สภาพดินฟ้าอากาศโดยทั่วไปของอำเภอพล ขึ้นอยู่กับอิทธิพลของมรสุมที่พัดประจำ ฤดูกาล ซึ่ง ๒ ชนิด คือ มรสุมตะวันออกเฉียงเหนือ ซึ่งพัดพามวลอากาศเย็นและแห้งจากประเทศจีนเข้าปกคลุมประเทศไทยตั้งแต่ประมาณกลางเดือนตุลาคมถึงประมาณเดือนกุมภาพันธ์ ซึ่งอยู่ในช่วงฤดูหนาวของประเทศไทย ทำให้อำเภอพลมีอากาศหนาวเย็นและแห้งทั่วไป ส่วนมรสุมตะวันตกเฉียงใต้ที่พัดพามวลอากาศชื้นจากทะเลและ มหาสมุทร เข้าปกคลุมประเทศไทยในช่วงฤดูฝน (ประมาณกลางเดือนพฤษภาคม ถึงประมาณกลางเดือนตุลาคม) ทำให้มีฝนตกชุกทั่วไป แบ่งเป็น ๓ ฤดู ประกอบด้วย

**ฤดูฝน** เริ่มประมาณเดือนพฤษภาคม ไปสิ้นสุดเดือนตุลาคม ฝนที่ได้รับส่วนใหญ่เป็นฝนที่มากับมรสุมตะวันตกเฉียงใต้และจากพายุดีเปรสชันในภาคตะวันออกเฉียงเหนือมักเกิดปัญหาฝนทิ้งช่วง

**ฤดูหนาว** เริ่มประมาณกลางเดือนตุลาคมถึงกลางเดือนกุมภาพันธ์ เดือนตุลาคมเป็นระยะเปลี่ยนฤดูจากฤดูฝนเป็นฤดูหนาว มวลอากาศเย็นหรือลึ่มความกดอากาศสูงจากประเทศจีนเริ่มแผ่ลงมาปกคลุมโดยทั่วไปซึ่งได้นำความเย็นและแห้งแล้งมาสู่พื้นที่ส่วนใหญ่ของภาคตะวันออกเฉียงเหนือ

**ฤดูร้อน** เริ่มตั้งแต่เดือนกุมภาพันธ์ถึงเดือนพฤษภาคม ภาคตะวันออกเฉียงเหนือเริ่มได้รับลมตะวันออกเฉียงใต้จากทะเลจีนใต้และจากอ่าวไทยแต่เนื่องจากภูมิภาคนี้อยู่ห่างไกลทะเล อุณหภูมิจึงสูงโดยทั่วไปและแห้งแล้ง

**๔) ลักษณะของดิน**

เป็นดินร่วนปนทราย กรมพัฒนาที่ดิน กระทรวงเกษตรและสหกรณ์ ได้จำแนกดินใน**ชุดดินบ้านไผ่ กลุ่มชุดดินที่ ๔๑ ความอุดมสมบูรณ์ต่ำ**

๕) ลักษณะของแหล่งน้ำ

ไม่มีแม่น้ำที่สำคัญไหลผ่าน แหล่งน้ำธรรมชาติที่สำคัญได้แก่ ลำห้วยแอก ลำห้วย ต้ำแย ลำห้วยแขง ลำห้วยอีโซ และลำห้วยม่วง นอกจากนั้นจะเป็นสระน้ำที่ดำเนินการขุดโดยงบประมาณทางราชการ ประกอบด้วย สระและหนองน้ำจำนวน ๓๐ แห่ง กระจายอยู่ตามหมู่บ้านต่าง ๆ ของตำบลเมืองพล

๖) ลักษณะของไม้และป่าไม้

ป่าไม้ เป็นป่าขนาดเล็กในพื้นที่สาธารณะ ป่าชุมชน ส่วนใหญ่ปลูกต้นยูคาลิปตัส การอนุรักษ์ หรือปลูก ต้นไม้ทดแทนยังมีไม่มาก

(๒) ด้านการเมือง/การปกครอง

๒.๑) เขตการปกครอง

ตำบลเมืองพล มีการแบ่งเขตปกครองเป็น ๑๑ หมู่บ้าน อยู่ในเขตองค์การบริหารส่วนตำบลเมืองพล ทั้ง ๑๑ หมู่บ้าน ดังนี้

หมู่ที่	ชื่อหมู่บ้าน	ชื่อ -สกุล	ตำแหน่ง
๑	ขาด	นายคณิฉณ์ แก่นแก้ว	ผู้ใหญ่บ้าน
๒	ต้ำแย	นายเวชสันต์ บุญญพัฒนากุล	กำนัน
๓	ทับบา	นางมะลิ ศรีประย้า	ผู้ใหญ่บ้าน
๔	ท่าหลวง	นางสาววนิดา ชัยวงศ์	ผู้ใหญ่บ้าน
๕	หญ้าคา	นายวิทยา จันทาศรี	ผู้ใหญ่บ้าน
๖	หันใหญ่	นายธนภุต แสนศรี	ผู้ใหญ่บ้าน
๗	โนนเหลื่อม	นายนิคม โยประทุม	ผู้ใหญ่บ้าน
๘	หนองห้าง	นายสินธู โนนลือชา	ผู้ใหญ่บ้าน
๙	โนนเหม่น	นายธนาพงศ์ ทองนา	ผู้ใหญ่บ้าน
๑๐	หันใหญ่แม่เอี้ย	นายดิเรก ทีทา	ผู้ใหญ่บ้าน
๑๑	ขาดอำนวย	นายบรรเทา สุวรรณคำ	ผู้ใหญ่บ้าน

๒.๒) การเมือง

- การเลือกตั้ง องค์การบริหารส่วนตำบลเมืองพล มีการเลือกตั้งนายกองค์การบริหารส่วนตำบล และ สมาชิกสภาองค์การบริหารส่วนตำบลเมืองพลครั้งล่าสุด เมื่อวันที่ ๒๐ ตุลาคม พ.ศ. ๒๕๕๖ สรุปผลการเลือกตั้ง ครั้งล่าสุด ดังนี้

เขตเลือกตั้งที่	จำนวนผู้มีสิทธิเลือกตั้ง	การใช้สิทธิลงคะแนนเลือกตั้ง					
		ผู้มาใช้สิทธิ		บัตรเสีย		บัตรไม่ประสงค์ลงคะแนน	
		จำนวน	ร้อยละ	จำนวน	ร้อยละ	จำนวน	ร้อยละ
นายก อบต. หน่วยเลือกตั้งที่ ๑ -๑๑	๔,๗๕๒	๓,๗๙๓	๗๙.๘๒	๒๐๐	๕.๒๘	๘	๐.๒๐
สมาชิกสภาฯ เขต ๑-๑๑	๔,๗๔๖	๓,๗๘๙	๗๙.๘๔	๖๖	๑.๗๕	๘	๐.๒๐

- ฝ่ายสภาองค์การบริหารส่วนตำบลเมืองพล มีฐานะเป็นฝ่ายนิติบัญญัติ มีสมาชิกมาจากการเลือกตั้ง หมู่บ้านละ ๑ คน ตำบลเมืองพล มี ๑๑ บ้าน มีสมาชิกสภาองค์การบริหารส่วนตำบลเมืองพล จำนวน ๑ คน ดังนี้

ลำดับ	ชื่อ -สกุล	สมาชิกสภาองค์การบริหารส่วนตำบลเมืองพล/หมู่ที่	ตำแหน่งในสภาองค์การบริหารส่วนตำบลเมืองพล
๑	นายพิง หล้าโคตร	สมาชิกสภา ฯ ม.๑๑	ประธานสภาฯ
๒	นายมงคล กองแก้ว	สมาชิกสภา ฯ ม.๒	รองประธานสภาฯ
๓	นางอรพิน ดาโสม	สมาชิกสภา ฯ ม.๑	สมาชิกสภาฯ
๔	นายเมธี ธรรมวิเศษ	สมาชิกสภา ฯ ม.๓	สมาชิกสภาฯ
๕	น.ส.กัญญาณัฐ คำกอง	สมาชิกสภา ฯ ม.๔	สมาชิกสภาฯ
๖	นางรจนา พรหมมันทา	สมาชิกสภา ฯ ม.๕	สมาชิกสภาฯ
๗	นางไพโรรินทร์ คุณล้าน	สมาชิกสภา ฯ ม.๖	สมาชิกสภาฯ
๘	น.ส.นวลจันทร์ วงบ่าหราบ	สมาชิกสภา ฯ ม.๗	สมาชิกสภาฯ
๙	นายสันติ สีแสง	สมาชิกสภา ฯ ม.๘	สมาชิกสภาฯ
๑๐	นายไสวต์ สมอคำ	สมาชิกสภา ฯ ม.๙	สมาชิกสภาฯ
๑๑	นายถาวร เกตุพิบูลย์	สมาชิกสภา ฯ ม.๑๐	สมาชิกสภาฯ

- ฝ่ายบริหารองค์การบริหารส่วนตำบลเมืองพล มีคณะบริหารประกอบด้วย นายกององค์การบริหารส่วนตำบล รองนายกององค์การบริหารส่วนตำบล ๒ คน และเลขานุการนายกององค์การบริหารตำบล ๑ คน ดังนี้

ลำดับ	ชื่อ -สกุล	ตำแหน่ง
๑	นายณรงค์ วงษ์หาแก้ว	นายกององค์การบริหารส่วนตำบล
๒	นายสุพรม พานนนท์	รองนายกคนที่ ๑
๓	นายไสว หาญพยัค	รองนายกคนที่ ๒
๔	นายยุทธภูมิ มั่นเหมาะ	เลขานุการนายกององค์การบริหารส่วนตำบล



(๓) ประชากร

๑) ข้อมูลเกี่ยวกับจำนวนประชากร

ประชากรในเขตองค์การบริหารส่วนตำบลเมืองพล มีทั้งสิ้น จำนวน ๖,๔๔๒ คน แยกเป็นชายจำนวน ๓,๑๙๑ คน หญิงจำนวน ๓,๒๕๑ คน อัตราความหนาแน่นของประชากร ๒๔๗.๗๖ คนต่อตารางกิโลเมตร จำนวนครัวเรือนทั้งหมดในเขตพื้นที่รับผิดชอบ ๑,๔๓๒ หลังคาเรือน ประกอบด้วย ๑๑ หมู่บ้าน ดังนี้

หมู่ที่	ชื่อบ้าน	จำนวนครัวเรือน	จำนวนประชากร			ชื่อผู้ใหญ่บ้าน/กำนัน
			ชาย	หญิง	รวม	
๑	บ้านขาด	๑๓๙	๓๑๑	๓๖๒	๖๗๓	นายคินิจณ์ แก่นแก้ว
๒	บ้านตำแย	๑๖๘	๔๐๕	๓๙๖	๘๐๑	นายเวชสันต์ บุญญพัฒนากุล
๓	บ้านทับบา	๑๔๗	๓๕๙	๓๕๔	๗๑๓	นางมะลิ ศรีประยา
๔	บ้านท่าหลวง	๙๔	๒๒๒	๒๓๔	๔๕๖	นางสาววนิดา ชัยวงศ์
๕	บ้านห้วยคา	๑๙๕	๔๘๒	๔๙๖	๙๗๘	นายวิทยา จันทาศรี
๖	บ้านหันใหญ่	๑๑๘	๓๕๕	๓๕๙	๗๑๔	นายธนภฤต แสนศรี
๗	บ้านโนนเหลื่อม	๓๕	๙๓	๙๘	๑๙๑	นายนิคม โยประทุม
๘	บ้านหนองห้าง	๕๕	๑๔๒	๑๑๕	๒๕๗	นายสินธู โนนลือชา
๙	บ้านโนนหม่น	๔๖	๑๓๖	๑๒๑	๒๕๗	นายธนาพงศ์ ทองนา
๑๐	บ้านหันใหญ่แม่เอี้ย	๙๗	๒๙๑	๓๑๒	๖๐๓	นายดิเรก ทีทา
๑๑	บ้านขาดอำนวย	๑๗๖	๓๗๗	๔๒๙	๘๐๖	นายบรรเทา สุวรรณคำ
รวม		๑,๒๗๐	๓,๑๗๓	๓,๒๗๖	๖,๔๔๙	

ที่มา : ข้อมูล จากสำนักงานทะเบียนอำเภอพล ณ เดือน กันยายน ๒๕๖๔

ข้อมูลประชากรตำบลเมืองพลเปรียบเทียบย้อนหลัง ๓ ปี และการคาดการณ์ในอนาคต

ปี	จำนวนประชากร (คน)				ค่าเฉลี่ยเพิ่ม/ลด (ร้อยละ)	คาดการณ์ปี ๒๕๖๕
	๒๕๖๑	๒๕๖๒	๒๕๖๓	๒๕๖๔		
ตำบลเมืองพล	๖,๔๘๗	๖,๔๙๕	๖,๕๔๘	๖,๔๔๙	- ๐.๕๗	๖,๔๑๒
รวม	๖,๔๘๗	๖,๔๙๕	๖,๕๔๘	๖,๔๔๙	- ๐.๕๗	๖,๔๑๒

๒) ช่วงอายุและจำนวนประชากร

ช่วงอายุ (ปี)	จำนวนประชากรแยกตามหมู่บ้าน (คน)																		รวม (คน)					
	หมู่ที่ ๑		หมู่ที่ ๒		หมู่ที่ ๓		หมู่ที่ ๔		หมู่ที่ ๕		หมู่ที่ ๖		หมู่ที่ ๗		หมู่ที่ ๘		หมู่ที่ ๙				หมู่ที่ ๑๐		หมู่ที่ ๑๑	
	ชาย	หญิง	ชาย	หญิง	ชาย	หญิง	ชาย	หญิง	ชาย	หญิง	ชาย	หญิง	ชาย	หญิง	ชาย	หญิง	ชาย	หญิง	ชาย	หญิง	ชาย	หญิง		
๐-๕	๑๙	๑๖	๑๙	๑๕	๒๓	๒๐	๑๑	๒๐	๓๔	๒๙	๑๘	๑๗	๑๐	๗	๖	๕	๗	๕	๑๓	๑๘	๒๑	๒๑	๑๘๐	๑๗๒
๖-๑๐	๑๖	๒๗	๓๕	๒๔	๒๒	๒๗	๑๐	๑๓	๓๓	๒๗	๒๕	๒๓	๙	๖	๗	๖	๑๓	๘	๑๗	๑๓	๒๔	๒๔	๑๙๑	๒๐๒
๑๑-๑๕	๒๖	๒๓	๓๑	๓๑	๓๓	๑๗	๑๘	๒๒	๓๒	๑๗	๓๐	๑๔	๗	๕	๕	๕	๑๐	๑๓	๑๘	๒๐	๒๒	๒๑๙	๑๙๙	
๑๖-๑๙	๑๗	๗	๑๙	๒๔	๒๑	๑๕	๑๖	๑๐	๓๐	๒๓	๑๗	๕	๗	๘	๗	๗	๕	๑๓	๒๐	๒๑	๑๕	๑๙	๑๗๐	๑๕๒
๒๐-๒๔	๕๔	๕๔	๖๔	๕๙	๕๗	๕๓	๓๑	๓๖	๓๗	๘๔	๖๒	๕๓	๑๙	๒๐	๓๒	๑๘	๒๕	๒๐	๕๕	๓๕	๕๐	๕๖	๔๙๖	๕๗๘
๒๕-๒๙	๕๑	๓๗	๖๑	๕๖	๕๕	๕๕	๓๙	๓๐	๖๖	๖๒	๕๖	๕๗	๑๐	๑๑	๑๒	๕	๒๔	๑๘	๕๗	๕๙	๕๓	๕๒	๔๖๔	๔๑๒
๓๐-๓๔	๕๑	๕๙	๖๘	๖๑	๕๓	๖๔	๓๙	๓๙	๗๔	๘๕	๕๖	๕๖	๑๗	๑๘	๓๔	๒๗	๒๒	๑๘	๕๕	๕๕	๖๘	๖๑	๕๒๒	๕๕๓
๓๕-๓๙	๕๒	๕๓	๕๐	๕๘	๕๔	๕๑	๔๓	๓๖	๖๓	๖๗	๕๕	๕๙	๑๑	๑๓	๒๕	๑๙	๑๖	๑๗	๕๕	๕๑	๖๐	๗๙	๔๕๔	๔๙๓
๔๐-๔๔	๓๑	๕๔	๓๗	๕๘	๒๗	๒๐	๑๑	๑๗	๕๒	๓๑	๑๗	๕	๘	๑๐	๘	๑๑	๑๓	๓๐	๒๖	๕๐	๖๔	๒๘๑	๓๕๙	
๔๕-๔๙	๑๖	๓๐	๑๙	๒๑	๑๕	๒๗	๘	๑๓	๒๙	๑๖	๑๑	๐	๒	๔	๑๑	๓	๖	๑๖	๒๖	๓๓	๒๔	๑๕๙	๒๒๒	
๕๐-๕๔	๘	๑๒	๑	๙	๙	๓	๓	๘	๖	๖	๑	๙	๑	๑	๐	๕	๑	๕	๖	๘	๑๐	๕๓	๗๐	
๕๕ ปี ขึ้นไป	๑	๐	๑	๐	๐	๒	๐	๐	๑	๓	๐	๒	๐	๑	๐	๐	๐	๐	๑	๑	๐	๑	๕	๑๐
รวม	๓๑๑	๓๒๖	๔๐๕	๓๖๖	๓๕๙	๓๕๔	๒๒๒	๒๓๕	๕๘๖	๔๖๖	๓๕๕	๓๕๙	๕๓	๗๘	๑๕๖	๑๑๕	๑๓๖	๑๒๒	๒๙๑	๓๒๗	๔๒๗	๓,๑๗๓	๓,๒๗๖	
รวมทั้งสิ้น (คน)	๖๗๓		๘๐๑		๗๑๓		๙๗๘		๙๗๘		๑๑๗๓		๒๕๗๖		๒๕๗๖		๖๐๓		๘๐๖				๖,๔๔๙	
ครัวเรือน (หลัง)	๑๓๙		๑๖๘		๑๔๗		๙๔		๑๙๕		๑๑๘		๓๕		๕๕		๓๖		๕๗		๑๗๖		๑,๒๗๐	

ที่มา : ข้อมูล จากสำนักงานทะเบียนอำเภอพล ณ เดือน กันยายน ๒๕๖๔

(๔) สภาพทางสังคม

๔.๑) การศึกษา มีโรงเรียนประถมศึกษา จำนวน ๕ แห่ง ดังนี้

- โรงเรียนชุมชนบ้านขาด หมู่ที่ ๑
- โรงเรียนบ้านทับบา หมู่ที่ ๓
- โรงเรียนบ้านหญ้าคาท่าหลวง หมู่ที่ ๕
- โรงเรียนบ้านหันใหญ่ หมู่ที่ ๖
- โรงเรียนบ้านหนองห้าง หมู่ที่ ๘

โรงเรียนมัธยมศึกษาตอนต้น (ขยายโอกาส) ๑ แห่ง

- โรงเรียนบ้านหันใหญ่ หมู่ที่ ๖

ศูนย์พัฒนาเด็กเล็ก ๑ แห่ง ตั้งอยู่ที่ องค์การบริหารส่วนตำบลเมืองพล

ศูนย์การเรียนนอกโรงเรียนประจำตำบล ๑ แห่ง

**ตาราง** แสดงข้อมูลศูนย์เด็กเล็ก และจำนวนเด็กเล็กก่อนวัยเรียน

ลำดับ	ศูนย์พัฒนาเด็กเล็ก	จำนวนเด็กนักเรียน (คน)	จำนวนครูและบุคลากรทางการศึกษา (คน)	หมายเหตุ
๑	ศูนย์เด็กเล็ก อบต. เมืองพล	๖๐	๗	

ที่มา : ข้อมูลจาก อบต. เมืองพล ณ เดือน กันยายน ๒๕๖๔

**ตาราง** แสดงข้อมูลนักเรียน ครูและบุคลากรทางการศึกษาในเขตตำบลเมืองพล ปีการศึกษา ๒๕๖๔

โรงเรียน	ชั้น												รวมทั้งหมด	จำนวนครูและบุคลากรทางการศึกษา
	อ.๑	อ.๒	ป.๑	ป.๒	ป.๓	ป.๔	ป.๕	ป.๖	ม.๑	ม.๒	ม.๓			
โรงเรียนชุมชนบ้านขาด	๑๔	๑๒	๑๔	๕	๗	๑๔	๒๒	๒๑	-	-	-	๑๐๙	๗	
โรงเรียนบ้านทับบา	๒๐	๑๐	๑๕	๑๒	๑๕	๗	๒๙	๑๑	-	-	-	๑๐๙	๗	
โรงเรียนบ้านหญ้าคา	๘	๘	๓	๑	๖	๓	๒	๗	-	-	-	๓๕	๗	
โรงเรียนบ้านหันใหญ่	๒๑	๑๘	๒๒	๑๙	๑๒	๑๙	๒๐	๑๗	-	-	-	๑๔๗	๑๗	
โรงเรียนบ้านหนองห้าง	๔	๑	๑	๐	๒	๐	๐	๒	-	-	-	๑๐	๑	
<b>รวม</b>												<b>๔๑๒</b>	<b>๓๙</b>	

๔.๒) การสาธารณสุข

- โรงพยาบาลส่งเสริมสุขภาพตำบล จำนวน ๑ แห่ง
- เจ้าหน้าที่ประจำ รพ.สต. จำนวน ๘ คน
- ศูนย์สาธารณสุขมูลฐานหมู่บ้าน จำนวน ๑๑ ศูนย์
- หน่วยกู้ชีพ จำนวน ๑ แห่ง
- อาสาสมัครสาธารณสุข จำนวน ๑๒๕ คน

๔.๓) อาชญากรรม

พื้นที่เขตองค์การบริหารส่วนตำบลเมืองพล มีป้อมจุดตรวจทุกหมู่บ้าน จำนวน ๑๑ ป้อม และเป็นพื้นที่ที่ยังมีการก่ออาชญากรรมค่อนข้างน้อยมาก ไม่เคยมีเหตุรุนแรง เช่น การลักทรัพย์ และการทะเลาะวิวาทแต่ไม่บ่อยครั้ง

#### ๔.๔) ยาเสพติด

พื้นที่เขตองค์การบริหารส่วนตำบลเมืองพล ถือว่าเป็นพื้นที่ที่ติดเมืองจึงทำให้มีปัญหาด้านยาเสพติดบ้างบางส่วน

#### ๔.๕) การสังคมสงเคราะห์

- |  |               |
|--|---------------|
| - ผู้สูงอายุรับเบี้ยยังชีพของ อบต.                 | จำนวน ๘๕๖ ราย |
| - ผู้พิการที่ได้รับเบี้ยยังชีพของ อบต.             | จำนวน ๑๗๘ ราย |
| - ผู้ป่วยติดเชื้อ HIV ที่ได้รับเบี้ยยังชีพของ อบต. | จำนวน ๖ ราย   |

### (๕) ระบบบริการพื้นฐาน

#### ๕.๑) การคมนาคมขนส่ง

การเดินทางมายังองค์การบริหารส่วนตำบลเมืองพล สามารถเดินทางได้ทั้งหมด ๒ เส้นทาง ดังนี้

๑) ด้วยรถยนต์ประจำทาง และรถยนต์ส่วนบุคคล ตามถนนมิตรภาพ เข้าเส้นทางหมายเลข ๒๐๗ อำเภอพล-อำเภอหนองสองห้อง ระยะทางจากศาลากลางจังหวัดขอนแก่น - องค์การบริหารส่วนตำบลเมืองพล ประมาณ ๗๘ กิโลเมตร

๒) ด้วยรถไฟของการรถไฟแห่งประเทศไทยถึงสถานีอำเภอพล ต่อรถรับจ้างเข้าเส้นทางหมายเลข ๒๐๗ อำเภอพล - อำเภอหนองสองห้อง ระยะทางประมาณ ๕ กิโลเมตร ถึงองค์การบริหารส่วนตำบลเมืองพล

#### ๕.๒) การไฟฟ้า

ปัจจุบันมีประชาชนใช้บริการไฟฟ้าในเขตองค์การบริหารส่วนตำบล ทั้งสิ้น ๑,๒๗๐ ครัวเรือน สามารถให้บริการไฟฟ้าได้ ๑,๒๗๐ ราย ยังมีครัวเรือนขยายไปอยู่ตามพื้นที่การเกษตร และองค์การบริหารส่วนตำบล กำลังดำเนินการติดต่อประสานงานกับทางการไฟฟ้าส่วนภูมิภาคให้ดำเนินการติดตั้ง และบริการไฟฟ้าแก่ประชาชนให้ครอบคลุมต่อไป

#### ๕.๓) การประปา

ระบบประปาหมู่บ้าน มีที่อยู่ในปัจจุบัน หมู่ที่ ๑,๔,๕,๖,๗,๘,๙,๑๐ และ ๑๑ ส่วนหมู่ที่ ๒ ใช้ระบบประปาภูมิภาคทั้งหมู่บ้าน กับอีกสามหมู่บ้านที่ใช้ระบบประปาทั้งสองรูปแบบ คือ ระบบประปาภูมิภาคร่วมกับประปาหมู่บ้าน ได้แก่ หมู่ที่ ๑,๑๑ และ ๓

#### ๕.๔) โทรศัพท์

เครือข่ายโทรศัพท์และสัญญาณอินเทอร์เน็ตที่ใช้ในพื้นที่ที่จะเป็นของผู้ให้บริการ TT&T TOT CAT และ ๓ BB ส่วนใหญ่ประชาชนจะใช้โทรศัพท์มือถือซึ่งก็มีทั้งระบบ AIS , True , DTAC

#### ๕.๕) ไปรษณีย์หรือการสื่อสารหรือการขนส่ง

พื้นที่ตำบลเมืองพล มีเจ้าหน้าที่ไปรษณีย์ จำนวน ๑ คน รับผิดชอบการจัดส่งจดหมาย/พัสดุไปรษณีย์หรือรับฝาก/ส่งในบางกรณี วันละ ๑ ครั้ง คือ ๐๘.๓๐ - ๑๒.๐๐ น.

### (๖) ระบบเศรษฐกิจ

#### ๖.๑) การเกษตร

ประชาชนส่วนใหญ่ประกอบอาชีพเกษตรกรรม โดยมีพืชเศรษฐกิจ คือ ข้าวเหนียว พันธุ์ กข ๖ ข้าวเจ้า พันธุ์ มะลิ ๑๐๕ และพันธุ์อื่น ๆ อีกจำนวนหนึ่ง

#### ๖.๒) การประมง

ประชากรส่วนใหญ่เลี้ยงปลาตามธรรมชาติเพื่อเป็นการบริโภคเป็นหลัก ไม่เน้นการส่งออกหรือจำหน่ายเป็นอาชีพ

**๖.๓) การปศุสัตว์**

ประชากรส่วนใหญ่ จะเลี้ยงโค และสุกร เพื่อเป็นการบริโภค ไม่เน้นการส่งออกหรือจำหน่ายเป็นอาชีพ

**๖.๔) การบริการ**

- (๑) ธนาคาร - แห่ง
- (๒) โรงแรม/ที่พัก ๔ แห่ง ตั้งอยู่ หมู่ที่ ๑ , ๒ , ๓ และ ๑๑
- (๓) ปั้มน้ำมัน ๑ แห่ง ตั้งอยู่ หมู่ที่ ๔
- (๔) โรงบรรจุแก๊ส ๑ แห่ง ตั้งอยู่ หมู่ที่ ๔
- (๕) ร้านค้าของชำ ๑๑๐ แห่ง ตั้งอยู่ในทุกหมู่บ้านในตำบลเมืองพล
- (๖) โรงเรียนขนาดใหญ่ ๑ แห่ง ตั้งอยู่ หมู่ที่ ๘
- (๗) โรงเรียนขนาดเล็ก ๑๑ แห่ง ดังนี้

บ้าน	หมู่ที่	จำนวนโรงเรียน (แห่ง)
บ้านขาด	๑	๒
บ้านทับบา	๓	๒
บ้านหญ้าคา	๕	๑
บ้านหันใหญ่	๖	๑
บ้านโนนเหลื่อม	๗	๑
บ้านหนองห้าง	๘	๑
บ้านโนนหม่น	๙	๑
บ้านหันใหญ่แม่เอี้ย	๑๐	๑
บ้านขาดอำนวย	๑๑	๑
รวม		๑๑

**๖.๕) อุตสาหกรรม**

- (๑) โรงงานหล่อเหล็กและกลึง จำนวน ๑ แห่ง ตั้งอยู่ หมู่ที่ ๔
- (๒) โรงงานเย็บผ้าเพื่อส่งออก จำนวน ๑ แห่ง ตั้งอยู่ หมู่ที่ ๒

**๖.๖) การพาณิชย์และกลุ่มอาชีพ**

กลุ่มอาชีพในเขตพื้นที่ตำบลเมืองพล มีดังนี้

ลำดับที่	ชื่อกลุ่ม	ที่ตั้ง	จำนวนสมาชิก	ประธานกลุ่ม
๑	กลุ่มข้าวชุมชน	ม.๑	๒๐	นายอรุณ ทองดี
๒	กลุ่มขนมไทย	ม.๓	๙	นางลิต มั่นเหมาะ
๓	กลุ่มทอเสื่อกกแปรรูป	ม.๓	๑๒	นางอุบล นาธิราช
๔	กลุ่มแจ้วบองสมุนไพร	ม.๖	๑๒	นายประสิทธิ์ เกตุลา
๕	กลุ่มออมทรัพย์เพื่อการผลิต	ม.๖	๒๕๐	นายธนกฤต แสนศรี
๖	กลุ่มกองทุนพันธืข้าว	ม.๖	๒๐	นายบุญทัน บุญจง
๗	กลุ่มทอผ้าฝ้าย	ม.๗	๑๘	นางสุกัลยา บัวแพ
๘	กลุ่มทอผ้าไหม	ม.๙	๑๗	นางเส็ง บุเหลา
๙	กลุ่มแจ้วบองสมุนไพร	ม.๑๐	๑๕	นางไกรสร เกตพิบูลย์

ลำดับที่	ชื่อกลุ่ม	ที่ตั้ง	จำนวนสมาชิก	ประธานกลุ่ม
๑๐	กลุ่มทำไม้กวาดดอกหญ้า	ม.๑๐	๑๙	นางไกรสร เกตพิบูลย์
๑๑	กลุ่มปลูกหม่อนเลี้ยงไหม	ม.๑๑	๗	นางอนงค์ สุวรรณคำ
๑๒	กลุ่มตลาดไต้หวัน	ม.๑๑	๑๐	นายบรรเทา สุวรรณคำ
๑๓	กลุ่มผลิตกล้วยฉาบ	ม.๑๑	๑๒	นางทองเหรียญ ประทุมแบน

## (๗) ศาสนา ประเพณี วัฒนธรรม

### ๗.๑) การนับถือศาสนา

ประชากรส่วนใหญ่นับถือศาสนาพุทธ มีวัดในพื้นที่ ๑๐ แห่ง ดังนี้

ลำดับที่	ชื่อวัด	ที่ตั้ง	หมู่ที่
๑	วัดศรีบุญเรือง	บ้านขาด	๑
๒	วัดศรีสะเกษ	บ้านตำแย	๒
๓	วัดชุมพลบุรี	บ้านทับบา	๓
๔	วัดขวัญเรือนพลาราม	บ้านท่าหลวง	๔
๕	วัดกุสุวาราม	บ้านหญ้าคา	๕
๖	วัดศรีหมงคล	บ้านหันใหญ่	๖
๗	วัดป่าหนองคลองธรรม	บ้านโนนเหลื่อม	๗
๘	วัดบ้านหนองห้าง	บ้านหนองห้าง	๘
๙	วัดอรุณรัตนาราม	บ้านโนนเหม่น	๙
๑๐	วัดป่าพุทธรังสี	บ้านหันใหญ่แม่เอี้ย	๑๐

### ๗.๒) ประเพณีและงานประจำปี

ชาวบ้านตำบลเมืองพล มีวิถีชีวิตและขนบธรรมเนียมที่คนท้องถิ่นอีสานได้ถือปฏิบัติสืบต่อกันมาจนกลายเป็นประเพณี “ฮีตสิบสอง” คือ บุญประเพณี ดังนี้

๑. บุญเข้ากรรมหรือบุญเดือนอ้าย
๒. บุญคูณลานหรือบุญเดือนยี่
๓. บุญข้าวจี่หรือบุญเดือนสาม
๔. บุญเผาสุหรือบุญเดือนสี่
๕. บุญสงฆ์หรือบุญเดือนห้า (สงกรานต์)
๖. บุญบั้งไฟหรือบุญเดือนหก
๗. บุญข้าแหกหรือบุญเบิกบ้านหรือบุญเดือนเจ็ด
๘. บุญเข้าพรรษาหรือบุญเดือนแปด
๙. บุญข้าวประดับดินหรือบุญเดือนเก้า
๑๐. บุญข้าวสาก หรือบุญเดือนสิบ
๑๑. บุญออกพรรษาหรือบุญเดือนสิบเอ็ด
๑๒. บุญกฐินหรือบุญเดือนสิบสอง

### ๗.๓) ภูมิปัญญาท้องถิ่น ภาษาถิ่น

สืบเนื่องในปัจจุบันการใช้ภาษาถิ่นในประเทศกำลังอยู่ในระหว่างวิกฤต คนส่วนใหญ่ใช้ภาษาถิ่นน้อยลงหรือภาษาทางอินเทอร์เน็ต ที่สำคัญภาษาถิ่นมีความสำคัญอย่างมากที่บ่งบอกถึงเอกลักษณ์ของท้องถิ่น และภูมิปัญญาของบรรพบุรุษที่สืบทอดกันมาแต่โบราณกาล หากภาษาถิ่นสูญหายก็เท่ากับว่าสูญเสียภูมิปัญญาของบรรพบุรุษไปด้วย ดังนั้น หากคนไทยไม่ยากให้วัฒนธรรมด้านภาษาสูญหายไปจากวัฒนธรรม ก็ควรอนุรักษ์ภาษาถิ่นไว้ เพื่อในอนาคตลูกหลานจะได้รู้ว่าภูมิปัญญาท้องถิ่น ภาษาท้องถิ่นเป็นวัฒนธรรมที่สวยงามและมีเสน่ห์มาก การที่เรารู้ และเข้าใจภาษาถิ่น ยังช่วยทำให้เราได้เรียนรู้ และเข้าใจวัฒนธรรมทั้งในอดีต และปัจจุบัน ของแต่ท้องถิ่นนั้น ๆ อีกด้วย และภาษาไทยเป็นภาษาประจำท้องถิ่น และเป็นเอกลักษณ์ของประเทศ ที่ควรค่าแก่การสืบทอดอย่างยิ่ง ทั้งนี้ ชาวตำบลเมืองพลใช้ ภาษาอีสาน ในการสื่อสาร

### ๗.๔) สินค้าพื้นเมือง

ชาวตำบลเมืองพลนิยมปลูกหม่อนเลี้ยงไหม การแปรรูปผ้าไหมเพื่อจำหน่าย กลุ่มอาชีพทำปลาร้าของกลุ่มอาชีพทำไม้กวาด และอีกอาชีพหนึ่งที่ประชาชนส่วนใหญ่ทำเป็นอาชีพหลักเพื่อการจำหน่าย คือ การปลูกข้าวซึ่งผลผลิตแต่ละปีมีจำนวนมาก

## (๘) ทรัพยากรธรรมชาติ

### ๘.๑) น้ำ

#### ๘.๑.๑) ลำห้วย

ที่	ชื่อแหล่งน้ำ	ครอบคลุมพื้นที่ (หมู่ที่)	ขนาด/ความจุ	ระยะทาง (ก.ม.)
๑	ลำห้วยท่าแย	ม. ๑ ม. ๑๑ ม. ๖ ม. ๑๐	กว้าง ๑๕ ม. ยาว ๓,๐๐๐ ม. ลึกเฉลี่ย ๒.๕๐ ม.	๓
๒	ลำห้วยแอก	ม. ๔ ม. ๕ ม. ๖ ม. ๑๐	กว้าง ๑๖ ม. ยาว ๗,๗๐๐ ม. ลึกเฉลี่ย ๒.๕๐ ม.	๗.๗
๓	ลำห้วยหนองแซง	ม. ๒ ม. ๓	กว้าง ๑๕ ม. ยาว ๓,๐๐๐ ม. ลึกเฉลี่ย ๓.๐๐ ม.	๓
๔	ลำห้วยอีโง	ม. ๔ ม. ๕	กว้าง ๑๕ ม. ยาว ๓,๕๐๐ ม. ลึกเฉลี่ย ๒.๕๐ ม.	๓.๕
๕	ลำห้วยขุมปูน	ม. ๘	กว้าง ๑๗ ม. ยาว ๑,๐๐๐ ม. ลึกเฉลี่ย ๓.๕๐ ม.	๑
๖	ลำห้วยน้อย	ม. ๗	กว้าง ๑๕ ม. ยาว ๒,๐๐๐ ม. ลึกเฉลี่ย ๒.๐๐ ม.	๒
๗	ลำห้วยม่วง	ม. ๘	กว้าง ๑๕ ม. ยาว ๒,๐๐๐ ม. ลึกเฉลี่ย ๓.๐๐ ม.	๒

## ๘.๑.๒) สระ/หนองน้ำ

ที่	ชื่อแหล่งน้ำ	ที่ตั้ง	พื้นที่ (ไร่)	ขนาด/ความจุ
๑	หนองอีสานเขียว	ม. ๑ บ.ชาด	๒๐	กว้าง ๑๐๘ ม. ยาว ๓๑๐ ม. ลึกเฉลี่ย ๓ ม.
๒	หนองข่าลิ้น (ประทุมทอง)	ม. ๑ บ.ชาด	๑๓	กว้าง ๑๕๗ ม. ยาว ๑๓๔ ม. ลึกเฉลี่ย ๒ ม.
๓	สระโอเอียง	ม. ๑ บ.ชาด	๑	กว้าง ๗๐ ยาว ๒๖ ม. ลึกเฉลี่ย ๓ ม.
๔	สระข้างโรงเรียน	ม. ๑ บ.ชาด	๑.๘	กว้าง ๓๙ ม. ยาว ๗๕ ม. ลึกเฉลี่ย ๒ ม.
๕	สระวัด (หนองพือ)	ม. ๒ บ.ตำแย	๔.๔	กว้าง ๕๕ ม. ยาว ๑๓๐ ม. ลึกเฉลี่ย ๓ ม.
๖	หนองโรงเรียน	ม. ๓ บ.ทับบา	๓.๕	กว้าง ๗๑ ม. ยาว ๘๐ ม. ลึกเฉลี่ย ๒ ม.
๗	สระฝายกลาง	ม. ๓ บ.ทับบา	๑๔.๕	กว้าง ๑๔๗ ม. ยาว ๑๕๘ ม. ลึกเฉลี่ย ๓ ม.
๘	สระสาธารณฯ	ม. ๓ บ.ทับบา	๑.๖	กว้าง ๕๓ ม. ยาว ๕๐ ม. ลึกเฉลี่ย ๒ ม.
๙	หนองสิม	ม. ๔ บ.ท่าหลวง	๑.๗	กว้าง ๔๐ ม. ยาว ๗๑ ม. ลึกเฉลี่ย ๓ ม.
๑๐	สระวัด	ม. ๔ บ.ท่าหลวง	๑	กว้าง ๒๕ ม. ยาว ๗๐ ม. ลึกเฉลี่ย ๒ ม.
๑๑	หนองบ่อน้อย (หนองยายขาว)	ม. ๕ บ.หญ้าคา	๑๖๕	กว้าง ๕๑๔ ม. ยาว ๕๑๕ ม. ลึกเฉลี่ย ๕ ม.
๑๒	สระหนองแวง	ม. ๕ บ.หญ้าคา	๑๗	กว้าง ๑๔๙ ม. ยาว ๑๘๒ ม. ลึกเฉลี่ย ๓ ม.
๑๓	หนองอีจูบ	ม. ๕ บ.หญ้าคา	๑.๔	กว้าง ๔๒ ม. ยาว ๕๗ ม. ลึกเฉลี่ย ๓ ม.
๑๔	สระวัด	ม. ๕ บ.หญ้าคา	๖	กว้าง ๖๘ ม. ยาว ๑๓๐ ม. ลึกเฉลี่ย ๕ ม.
๑๕	สระโรงเรียน	ม. ๕ บ.หญ้าคา	๑/๒	กว้าง ๑๗ ม. ยาว ๔๕ ม. ลึกเฉลี่ย ๒ ม.
๑๖	หนองฝายน้อย	ม. ๖ บ.หันใหญ่	๒๐	กว้าง ๑๔๖ ม. ยาว ๒๒๗ ม. ลึกเฉลี่ย ๓ ม.
๑๗	หนองหว่า	ม. ๖ บ.หันใหญ่	๔	กว้าง ๖๐ ม. ยาว ๑๑๘ ม. ลึกเฉลี่ย ๓ ม.
๒๘	สระโนนเหล็กม	ม. ๗ บ.โนนเหล็กม	๑	กว้าง ๓๐ ม. ยาว ๔๕ ม. ลึกเฉลี่ย ๓ ม.
๒๙	หนองสระพัง	ม. ๙ บ้านโนนหม่น	๑	กว้าง ๓๙ ม. ยาว ๕๑ ม. ลึกเฉลี่ย ๓ ม.

## ๘.๑.๓) บ่อบาดาล

ลำดับที่	ชื่อหมู่บ้าน	บริเวณที่ตั้ง บ่อบาดาล	ประเภท		สภาพบ่อ		หมายเหตุ
			มือโยก	ไฟฟ้า	ใช้ได้	ใช้ไม่ได้	
๑	ชาด ม.๑	ทิศใต้ของหมู่บ้าน	/		/		
๒	ชาด ม.๑	ที่สาธารณะบ้านชาด				/	ชำรุด/ไม่มีคั้นโยก
๓	ชาด ม.๑	วัด	/			/	ปิดบ่อ
๔	ทับบา ม.๓	ทิศเหนือของหมู่บ้าน	/			/	ชำรุด / กทธ.
๕	ทับบา ม.๓	กลางหมู่บ้าน	/			/	ชำรุด / กทธ.
๖	หญ้าคา ม.๕	กลางหมู่บ้าน	/			/	ชำรุด/ปิดบ่อ
๗	หญ้าคา ม.๕	วัด	/			/	ชำรุด
๘	หนองห้าง ม.๘	วัด		/	/		ชำรุด
๙	หนองห้าง ม.๘	สหกรณ์หมู่บ้าน	/			/	ชำรุด
๑๐	ชาดอำนวย ม.๑๑	กลางบ้าน	/			/	ปิดบ่อ
๑๑	ชาดอำนวย ม.๑๑	ทิศใต้ของหมู่บ้าน	/			/	ชำรุด

๘.๑.๔) ข้อมูลด้านแหล่งน้ำกินน้ำใช้ (น้ำเพื่ออุปโภคหรือบริโภค)

หมู่ที่	ชื่อหมู่บ้าน	แหล่งผลิตน้ำ	ระบบประปา		ปริมาณน้ำ		หมายเหตุ
			ผิวดิน	บาดาล	เพียงพอ	ไม่เพียงพอ	
๑	ชาด	สระบน,สระล่าง	/		/		ประปาภูมิภาคร่วม
๒	ตำแย	-	/		/		ประปาภูมิภาค
๓	ทับบา	สระฝายกลาง	/		/		
๔	ท่าหลวง	ใช้ร่วมกับ ม.๕	/		/		
๕	หญ้าคา	สระหนองแวง	/		/		
๖	หันใหญ่	หนองฝายน้อย	/		/		
๗	โนนเหลื่อม	หนองฝายน้อย	/		/		
๘	หนองห้าง	หนองทุก	/			/	ใช้น้ำบาดาลร่วม
๙	โนนเหม่น	หนองฝายน้อย	/		/		
๑๐	หันใหญ่แม่เอี้ย	หนองฝายน้อย	/		/		
๑๑	ชาดอำนวย	ใช้ร่วมกับ ม.๑	/		/		

๘.๒) ป่าไม้

ลักษณะของไม้และป่าไม้ ป่าไม้เป็นป่าขนาดเล็กในพื้นที่สาธารณะ ป่าชุมชนส่วนใหญ่ปลูกต้นยูคาลิปตัส การอนุรักษ์หรือปลูกต้นไม้ทดแทนยังมีไม่มาก

๘.๓) ภูเขา

ไม่มี

๘.๔) ทรัพยากรธรรมชาติที่สำคัญ

โคกทับบาสาธารณประโยชน์ พื้นที่ หมู่ที่ ๓ ปัจจุบันใช้เป็นสถานที่จัดกิจกรรมสาธารณะต่าง ๆ การออกกำลังกาย ในอนาคตมีแผนงานที่จะจัดให้มีสวนสุขภาพประจำตำบล/เป็นพื้นที่ฟื้นฟูป่า และการอนุรักษ์พันธุ์พืช



## (๙) อื่น ๆ

## ๙.๑) ข้อมูลด้านการเกษตร

หมู่ที่	บ้าน	ประเภทของการเกษตร				ผลผลิต เฉลี่ย ก.ก./ไร่	ต้นทุนการ ผลิตเฉลี่ย บาท/ไร่	ราคาขาย โดยเฉลี่ย (บาท/ไร่)
		ทำนา (คร้าวเรือน)	ทำไร่ (คร้าวเรือน)	ทำสวน (คร้าวเรือน)	เลี้ยงสัตว์ (คร้าวเรือน)			
๑	ชาด	๑๔๙	-	-	๑๐	๔๕๐	๓,๐๐๐	๕,๐๐๐
๒	ตำแย	๑๖๗	-	-	๘	๔๕๐	๓,๐๐๐	๕,๐๐๐
๓	ทับบา	๑๖๐	-	-	๔	๔๕๐	๓,๐๐๐	๕,๐๐๐
๔	ท่าหลวง	๙๘	-	-	๒	๔๕๐	๓,๐๐๐	๕,๐๐๐
๕	หญ้าคา	๒๑๐	-	-	๒๕	๔๕๐	๓,๐๐๐	๕,๐๐๐
๖	หันใหญ่	๑๔๐	๒	-	๑๕	๔๕๐	๓,๐๐๐	๕,๐๐๐
๗	โนนเหลื่อม	๔๑	๒	-	๕	๔๕๐	๓,๐๐๐	๕,๐๐๐
๘	หนองห้าง	๘๐	๑	-	๑๐	๔๕๐	๓,๐๐๐	๕,๐๐๐
๙	โนนเหม่น	๕๕	-	-	๙	๔๕๐	๓,๐๐๐	๕,๐๐๐
๑๐	หันใหญ่แม่เอี้ย	๑๒๐	-	-	๑๐	๔๕๐	๓,๐๐๐	๕,๐๐๐
๑๑	ชาดอำนวย	๑๘๖	-	-	๕	๔๕๐	๓,๐๐๐	๕,๐๐๐
รวม		๑,๔๐๖	๕	๐	๑๐๓	๔๕๐	๓,๐๐๐	๕,๐๐๐

## ส่วนที่ ๒

ยุทธศาสตร์องค์กรปกครองส่วนท้องถิ่น

## ส่วนที่ ๒

# ยุทธศาสตร์องค์กรปกครองส่วนท้องถิ่น

### (๑) ความสัมพันธ์ระหว่างแผนพัฒนาระดับมหภาค

#### ๑) แผนยุทธศาสตร์ชาติ ๒๐ ปี (พ.ศ. ๒๕๖๑ – ๒๕๘๐)

เพื่อให้ประเทศไทยสามารถยกระดับการพัฒนาให้บรรลุตามวิสัยทัศน์ “ประเทศไทยมีความมั่นคง มั่งคั่ง ยั่งยืน เป็นประเทศพัฒนาแล้ว ด้วยการพัฒนาตามหลักปรัชญาของเศรษฐกิจพอเพียง” และเป้าหมายการพัฒนาประเทศข้างต้น จึงจำเป็นต้องกำหนดยุทธศาสตร์การพัฒนาประเทศระยะยาวที่จะทำให้ประเทศไทยมีความมั่นคงในเอกราชและอธิปไตย มีภูมิคุ้มกันต่อการเปลี่ยนแปลงจากปัจจัยภายในและภายนอกประเทศในทุกมิติทุกรูปแบบและทุกระดับ ภาคเกษตรกรรม ภาคอุตสาหกรรม และภาคบริการของประเทศได้รับการพัฒนายกระดับไปสู่การใช้เทคโนโลยีและนวัตกรรมในการสร้างมูลค่าเพิ่ม และพัฒนากลไกที่สำคัญในการขับเคลื่อนเศรษฐกิจใหม่ที่จะสร้างและเพิ่มศักยภาพในการแข่งขันของประเทศ เพื่อยกระดับฐานรายได้ของประชาชนในภาพรวมและกระจายผลประโยชน์ไปสู่ภาคส่วนต่าง ๆ ได้อย่างเหมาะสม คนไทยได้รับการพัฒนาให้เป็นคนดีเก่ง มีวินัย คำนึงถึงผลประโยชน์ส่วนรวม และมีศักยภาพในการคิดวิเคราะห์ สามารถ “รู้ รับ ปรับใช้” เทคโนโลยีใหม่ได้อย่างต่อเนื่อง สามารถเข้าถึงบริการพื้นฐาน ระบบสวัสดิการ และกระบวนการยุติธรรมได้อย่างเท่าเทียมกัน โดยไม่มีใครถูกทิ้งไว้ข้างหลังการพัฒนาประเทศในช่วงระยะเวลาของยุทธศาสตร์ชาติ จะมุ่งเน้นการสร้างสมดุลระหว่างการพัฒนาความมั่นคง เศรษฐกิจ สังคม และสิ่งแวดล้อม โดยการมีส่วนร่วมของทุกภาคส่วนในรูปแบบ “ประชารัฐ” โดยประกอบด้วย ๖ ยุทธศาสตร์ ได้แก่ ยุทธศาสตร์ชาติด้านความมั่นคง ยุทธศาสตร์ชาติด้านการสร้างความสามารถในการแข่งขัน ยุทธศาสตร์ชาติด้านการพัฒนาและเสริมสร้างศักยภาพทรัพยากรมนุษย์ ยุทธศาสตร์ชาติด้านการสร้างโอกาสและความเสมอภาคทางสังคม ยุทธศาสตร์ชาติด้านการสร้างการเติบโตบนคุณภาพชีวิตที่เป็นมิตรต่อสิ่งแวดล้อม และยุทธศาสตร์ชาติด้านการปรับสมดุลและพัฒนาระบบการบริหารจัดการภาครัฐโดยแต่ละยุทธศาสตร์มีเป้าหมายและประเด็นการพัฒนา ดังนี้

#### ๑. ยุทธศาสตร์ชาติด้านความมั่นคง

มีเป้าหมายการพัฒนาที่สำคัญ คือ ประเทศชาติมั่นคงประชาชนมีความสุข เน้นการบริหารจัดการสภาวะแวดล้อมของประเทศให้มีความมั่นคง ปลอดภัย เอกราช อธิปไตย และมีความสงบเรียบร้อยในทุกระดับ ตั้งแต่ระดับชาติ สังคม ชุมชน มุ่งเน้นการพัฒนาคน เครื่องมือ เทคโนโลยี และระบบฐานข้อมูลขนาดใหญ่ให้มีความพร้อมสามารถรับมือกับภัยคุกคามและภัยพิบัติได้ทุกรูปแบบ และทุกระดับความรุนแรง ควบคู่ไปกับการป้องกันและแก้ไขปัญหาด้านความมั่นคงที่มีอยู่ในปัจจุบัน และที่อาจจะเกิดขึ้นในอนาคต ใช้กลไกการแก้ไขปัญหาแบบบูรณาการทั้งกับส่วนราชการ ภาคเอกชน ประชาสังคม และองค์กรที่ไม่ใช่รัฐ รวมถึงประเทศเพื่อนบ้านและมิตรประเทศทั่วโลกบนพื้นฐานของหลักธรรมาภิบาล เพื่อเอื้ออำนวยประโยชน์ต่อการดำเนินงานของยุทธศาสตร์ชาติด้านอื่น ๆ ให้สามารถขับเคลื่อนไปได้ตามทิศทางและเป้าหมายที่กำหนด โดยมีกรอบแนวทางที่ต้องให้ความสำคัญ อาทิ

(๑) การเสริมสร้างความมั่นคงของสถาบันหลัก และการปกครองระบอบประชาธิปไตยอันมีพระมหากษัตริย์ทรงเป็นประมุข

(๒) การปฏิรูปกลไกการบริหารประเทศและพัฒนาความมั่นคงทางการเมือง ขจัดคอร์รัปชัน สร้างความเชื่อมั่นในกระบวนการยุติธรรม

(๓) การรักษาความมั่นคงภายในและความสงบเรียบร้อยภายใน ตลอดจนการบริหารจัดการความมั่นคงชายแดนและชายฝั่งทะเล

- (๔) การพัฒนาระบบ กลไก มาตรการและความร่วมมือระหว่างประเทศทุกระดับ และรักษาคุณภาพความสัมพันธ์กับประเทศมหาอำนาจ เพื่อป้องกันและแก้ไขปัญหาความมั่นคงรูปแบบใหม่
- (๕) การพัฒนาเสริมสร้างศักยภาพการผนึกกำลังป้องกันประเทศ การรักษาความสงบเรียบร้อยภายในประเทศสร้างความร่วมมือกับประเทศเพื่อนบ้านและมิตรประเทศ
- (๖) การพัฒนาระบบการเตรียมพร้อมแห่งชาติและ ระบบบริหารจัดการภัยพิบัติ รักษาความมั่นคงของฐานทรัพยากรธรรมชาติ สิ่งแวดล้อม
- (๗) การปรับกระบวนการทำงานของกลไกที่เกี่ยวข้องจากแนวตั้งสู่แนวนอนมากขึ้น

## ๒. ยุทธศาสตร์ชาติด้านการสร้างความสามารถในการแข่งขัน

มีเป้าหมายการพัฒนาที่มุ่งเน้นการยกระดับศักยภาพของประเทศในหลากหลายมิติ บนพื้นฐานแนวคิด ๓ ประการ ได้แก่

(๑) “ต่อยอดอดีต” โดยมองกลับไปที่เราทราบดีทางเศรษฐกิจ อัตลักษณ์ วัฒนธรรม ประเพณี วิถีชีวิต และจุดเด่นทางทรัพยากรธรรมชาติที่หลากหลาย รวมทั้งความได้เปรียบเชิงเปรียบเทียบของประเทศในด้านอื่น ๆ นำมาประยุกต์ผสมผสานกับเทคโนโลยีและนวัตกรรม เพื่อให้สอดคล้องกับบริบทของเศรษฐกิจและสังคมโลกสมัยใหม่

(๒) “ปรับปรุงปัจจุบัน” เพื่อปูทางสู่ออนาคต ผ่านการพัฒนาโครงสร้างพื้นฐานของประเทศในมิติต่าง ๆ ทั้งโครงข่ายระบบคมนาคมและขนส่ง โครงสร้างพื้นฐานวิทยาศาสตร์ เทคโนโลยี และดิจิทัล และการปรับสภาพแวดล้อมให้เอื้อต่อการพัฒนาอุตสาหกรรมและบริการอนาคต และ

(๓) “สร้างคุณค่าใหม่ในอนาคต” ด้วยการเพิ่มศักยภาพของผู้ประกอบการ พัฒนาคอร์ปใหม่ รวมถึงปรับรูปแบบธุรกิจ เพื่อตอบสนองต่อความต้องการของตลาด ผสมผสานกับยุทธศาสตร์ที่รองรับอนาคต บนพื้นฐานของการต่อยอดอดีตและปรับปรุงปัจจุบัน พร้อมทั้งการส่งเสริมและสนับสนุนจากภาครัฐให้ประเทศไทยสามารถสร้างฐานรายได้และการจ้างงานใหม่ ขยายโอกาสทางการค้าและการลงทุนในเวทีโลก ควบคู่ไปกับการยกระดับรายได้และการกินดีอยู่ดี รวมถึงการเพิ่มขึ้นของชนชั้นกลาง และลดความเหลื่อมล้ำของคนในประเทศได้ในคราวเดียวกัน

โดยมีกรอบแนวทางที่ต้องให้ความสำคัญ อาทิ

(๑) การพัฒนาสมรรถนะทางเศรษฐกิจ ได้แก่ การรักษาเสถียรภาพเศรษฐกิจและสร้างความเชื่อมั่น การส่งเสริมการค้าและการลงทุนที่อยู่บนการแข่งขันที่เป็นธรรมและรับผิดชอบต่อสังคม ตลอดจนการพัฒนาประเทศสู่ความเป็นชาติการค้าเพื่อให้ได้ประโยชน์จากห่วงโซ่มูลค่าในภูมิภาค และเป็นการยกระดับไปสู่ส่วนบนของห่วงโซ่มูลค่ามากขึ้น

(๒) การพัฒนาภาคการผลิตและบริการ บนฐานของการพัฒนานวัตกรรมและมีความเป็นมิตรต่อสิ่งแวดล้อม โดยมีการใช้ดิจิทัลและการค้าที่เข้มข้นเพื่อสร้างมูลค่าเพิ่มและขยายกิจกรรมการผลิตและบริการ โดยมุ่งสู่ความเป็นเลิศในระดับโลกและในระดับภูมิภาคในอุตสาหกรรมหลายสาขา และในภาคบริการที่หลากหลาย ตามรูปแบบการดำเนินชีวิตและการดำเนินธุรกิจที่เปลี่ยนไป รวมทั้งเป็นแหล่งอาหารคุณภาพ สะอาด และปลอดภัยของโลก

- ภาคเกษตร โดยเสริมสร้างฐานการผลิตให้เข้มแข็งและยั่งยืน เพิ่มขีดความสามารถในการแข่งขันของภาคเกษตรส่งเสริมเกษตรกรรายย่อยให้ปรับไปสู่การทำเกษตรยั่งยืนที่เป็นมิตรกับสิ่งแวดล้อมและรวมกลุ่มเกษตรกรในการพัฒนาอาชีพที่เข้มแข็ง และการพัฒนาสินค้าเกษตรที่มีศักยภาพและอาหารคุณภาพ สะอาด และปลอดภัย - ภาคอุตสาหกรรม โดยพัฒนาอุตสาหกรรมศักยภาพ ยกระดับการพัฒนาอุตสาหกรรมปัจจุบันที่มีศักยภาพสูง และพัฒนาอุตสาหกรรมอนาคตที่มีศักยภาพ โดยการใช้ดิจิทัลและการค้ามาเพิ่มมูลค่าและยกระดับห่วงโซ่มูลค่าในระดับสูงขึ้น

- ภาคบริการ โดยขยายฐานการบริการให้มีความหลากหลาย มีความเป็นเลิศและเป็นมิตร ต่อสิ่งแวดล้อม โดยการยกระดับบริการที่เป็นฐานรายได้เดิม เช่น การท่องเที่ยว และพัฒนาให้ประเทศไทยเป็น ศูนย์กลางการให้บริการสุขภาพ ธุรกิจบริการด้านการเงินและธุรกิจบริการที่มีศักยภาพอื่นๆ

(๓) การพัฒนาผู้ประกอบการและเศรษฐกิจชุมชน พัฒนาทักษะผู้ประกอบการ ยกระดับผลิตภาพ แรงงานและพัฒนาวิสาหกิจขนาดกลางและขนาดย่อม (SMEs) ผู้สากล และพัฒนาวิสาหกิจชุมชนและสถาบัน เกษตรกร

(๔) การพัฒนาพื้นที่เศรษฐกิจพิเศษและเมืองพัฒนาเขตเศรษฐกิจพิเศษชายแดน และพัฒนาระบบ เมืองศูนย์กลางความเจริญ จัดระบบผังเมืองที่มีประสิทธิภาพและมีส่วนร่วม มีการจัดการสิ่งแวดล้อมเมือง และ โครงสร้างพื้นฐานทางสังคมและเศรษฐกิจที่สอดคล้องกับศักยภาพ

(๕) การลงทุนพัฒนาโครงสร้างพื้นฐาน ในด้านการขนส่ง ด้านพลังงาน ระบบเทคโนโลยีสารสนเทศ และการสื่อสารและการวิจัยและพัฒนา

(๖) การเชื่อมโยงกับภูมิภาคและเศรษฐกิจโลกสร้างความเป็นหุ้นส่วนการพัฒนา กับนานาชาติ ส่งเสริมความร่วมมือกับนานาชาติ ในการสร้างความมั่นคงด้านต่าง ๆ เพิ่มบทบาทของไทยในองค์กรระหว่าง ประเทศ รวมถึงสร้างองค์ความรู้ด้านการต่างประเทศ

### ๓. ยุทธศาสตร์ชาติด้านการพัฒนาและเสริมสร้างศักยภาพทรัพยากรมนุษย์

มีเป้าหมายการพัฒนาที่สำคัญเพื่อพัฒนาคนในทุกมิติและในทุกช่วงวัยให้เป็นคนดี เก่ง และมี คุณภาพ โดยคนไทยมีความพร้อมทั้งกาย ใจ สติปัญญา มีพัฒนาการที่ติดต่อกันและมีสุขภาพที่ดีในทุกช่วงวัย มี จิตสาธารณะรับผิดชอบต่อสังคมและผู้อื่น มีธรรมาภิบาล อดออม โอบอ้อมอารี มีวินัย รักษาศีลธรรม และเป็นพลเมืองดี ของชาติมีหลักคิดที่ถูกต้องมีทักษะที่จำเป็นในศตวรรษที่ ๒๑ มีทักษะสื่อสารภาษาอังกฤษและภาษาที่สามและ อนุรักษ์ภาษาท้องถิ่น มีนิสัยรักการเรียนรู้และการพัฒนาตนเองอย่างต่อเนื่องตลอดชีวิต ผู้การเป็นคนไทยที่มี ทักษะสูง เป็นนวัตกรรม นักคิดผู้ประกอบการ เกษตรกรยุคใหม่และอื่น ๆ โดยมีสัมมาชีพตามความถนัดของตนเอง โดยมีกรอบแนวทางที่ต้องให้ความสำคัญ อาทิ

(๑) การพัฒนาศักยภาพคนตลอดช่วงชีวิตให้สนับสนุนการเจริญเติบโตของประเทศ

(๒) การยกระดับคุณภาพการศึกษาและการเรียนรู้ให้มีคุณภาพ เท่าเทียม และทั่วถึง

(๓) การปลูกฝังระเบียบวินัย คุณธรรม จริยธรรมค่านิยมที่พึงประสงค์

(๔) การสร้างเสริมให้คนมีสุขภาพที่ดี

(๕) การสร้างความอยู่ดีมีสุขของครอบครัวไทยเสริมสร้างบทบาทของสถาบันครอบครัวในการบ่ม เเพาะจิตใจให้เข้มแข็ง

### ๔. ยุทธศาสตร์ชาติด้านการสร้างโอกาสและความเสมอภาคทางสังคม

มีเป้าหมายการพัฒนาที่สำคัญที่ให้ความสำคัญกับการดึงเอาพลังของภาคส่วนต่าง ๆ ทั้งภาคเอกชน ประชาสังคม ชุมชนท้องถิ่นมาร่วมขับเคลื่อน โดยการสนับสนุนการรวมตัวของประชาชนในการร่วมคิดร่วมทำ เพื่อส่วนรวม การกระจายอำนาจและความรับผิดชอบต่อผู้ถือการปกครองแผ่นดินในระดับท้องถิ่น การ เสริมสร้างความเข้มแข็งของชุมชนในการจัดการตนเอง และการเตรียมความพร้อมของประชากรไทยทั้งในมิติ สุขภาพ เศรษฐกิจ สังคมและสภาพแวดล้อมให้เป็นประชากรที่มีคุณภาพ สามารถพึ่งตนเองและทำประโยชน์แก่ ครอบครัว ชุมชน และสังคมให้นานที่สุด โดยรัฐให้หลักประกันการเข้าถึงบริการและสวัสดิการที่มีคุณภาพอย่าง เป็นธรรมและทั่วถึง โดยมีกรอบแนวทางที่ต้องให้ความสำคัญ อาทิ

(๑) การสร้างความมั่นคงและการลดความเหลื่อมล้ำทางด้านเศรษฐกิจและสังคม

(๒) การพัฒนาระบบบริการและระบบบริหารจัดการสุขภาพ

(๓) การสร้างสภาพแวดล้อมและนวัตกรรมที่เอื้อต่อการดำรงชีวิตในสังคมสูงวัย

- (๔) การสร้างความเข้มแข็งของสถาบันทางสังคมทุนทางวัฒนธรรมและความเข้มแข็งของชุมชน
- (๕) การพัฒนาการสื่อสารมวลชนให้เป็นกลไกในการสนับสนุนการพัฒนา

#### ๕. ยุทธศาสตร์ชาติด้านการสร้างการเติบโตบนคุณภาพชีวิตที่เป็นมิตรต่อสิ่งแวดล้อม

มีเป้าหมายการพัฒนาที่สำคัญเพื่อนำไปสู่การบรรลุเป้าหมายการพัฒนาที่ยั่งยืนในทุกมิติ ทั้งด้านสังคม เศรษฐกิจสิ่งแวดล้อม ธรรมชาติ และความเป็นหุ้นส่วนความร่วมมือระหว่างกันทั้งภายในและภายนอกประเทศอย่างบูรณาการ ใช้พื้นที่เป็นตัวตั้งในการกำหนดกลยุทธ์และแผนงาน และการให้ทุกฝ่ายที่เกี่ยวข้องได้เข้ามามีส่วนร่วมในแบบทางตรงให้มากที่สุดเท่าที่จะเป็นไปได้โดยเป็นการดำเนินการบนพื้นฐานการเติบโตร่วมกันไม่ว่าจะเป็นทางเศรษฐกิจ สิ่งแวดล้อม และคุณภาพชีวิต โดยให้ความสำคัญกับการสร้างสมดุลทั้ง ๓ ด้าน อันจะนำไปสู่ความยั่งยืนเพื่อคนรุ่นต่อไปอย่างแท้จริง โดยมีกรอบแนวทางที่ต้องให้ความสำคัญ อาทิ

- (๑) การจัดระบบอนุรักษ์ พื้นที่ฟูและป้องกันการทำลายทรัพยากรธรรมชาติ
- (๒) การวางระบบบริหารจัดการน้ำให้ มีประสิทธิภาพทั้ง ๒๕ กลุ่มน้ำ เน้นการปรับระบบการบริหารจัดการอุทกภัยอย่างบูรณาการ
- (๓) การพัฒนาและใช้พลังงานที่เป็นมิตรกับสิ่งแวดล้อม
- (๔) การพัฒนาเมืองอุตสาหกรรมเชิงนิเวศและเมืองที่เป็นมิตรกับสิ่งแวดล้อม
- (๕) การร่วมลดปัญหาโลกร้อนและปรับตัวให้พร้อมกับการเปลี่ยนแปลงสภาพภูมิอากาศ
- (๖) การใช้เครื่องมือทางเศรษฐศาสตร์และนโยบายการคลังเพื่อสิ่งแวดล้อม

#### ๖. ยุทธศาสตร์ชาติด้านการปรับสมดุลและพัฒนาระบบการบริหารจัดการภาครัฐ

มีเป้าหมายการพัฒนาที่สำคัญเพื่อปรับเปลี่ยนภาครัฐที่ยึดหลัก “ภาครัฐของประชาชนเพื่อประชาชนและประโยชน์ส่วนรวม” โดยภาครัฐต้องมีขนาดที่เหมาะสมกับบทบาทภารกิจ แยกแยะบทบาทหน่วยงานของรัฐที่ทำหน้าที่ในการกำกับหรือในการให้บริการในระบบเศรษฐกิจที่มีการแข่งขัน มีสมรรถนะสูง ยึดหลักธรรมาภิบาล ปรับวัฒนธรรมการทำงานให้มุ่งผลสัมฤทธิ์และผลประโยชน์ส่วนรวม มีความทันสมัย และพร้อมที่จะปรับตัวให้ทันต่อการเปลี่ยนแปลงของโลกอยู่ตลอดเวลา โดยเฉพาะอย่างยิ่งการนำนวัตกรรมเทคโนโลยีข้อมูลขนาดใหญ่ระบบการทำงานที่เป็นดิจิทัลเข้ามาประยุกต์ใช้อย่างคุ้มค่า และปฏิบัติงานเทียบได้กับมาตรฐานสากล รวมทั้งมีลักษณะเปิดกว้าง เชื่อมโยงถึงกันและเปิดโอกาสให้ทุกภาคส่วนเข้ามามีส่วนร่วมเพื่อตอบสนองความต้องการของประชาชนได้อย่างสะดวก รวดเร็ว และโปร่งใส โดยทุกภาคส่วนในสังคมต้องร่วมกันปลูกฝังค่านิยมความซื่อสัตย์สุจริต ความมัธยัสถ์ และสร้างจิตสำนึกในการปฏิเสธ ไม่ยอมรับการทุจริตประพฤติมิชอบอย่างสิ้นเชิง นอกจากนี้ กฎหมายต้องมีความชัดเจน มีเพียงเท่าที่จำเป็น มีความทันสมัย มีความเป็นสากลมีประสิทธิภาพ และนำไปสู่การลดความเหลื่อมล้ำและเอื้อต่อการพัฒนา โดยกระบวนการยุติธรรมมีการบริหารที่มีประสิทธิภาพ เป็นธรรม ไม่เลือกปฏิบัติ และการอำนวยความสะดวกตามหลักนิติธรรม โดยมีกรอบแนวทางที่ต้องให้ความสำคัญ อาทิ

- (๑) การปรับปรุงโครงสร้าง บทบาท ภารกิจของหน่วยงานภาครัฐ ให้มีขนาดที่เหมาะสม
- (๒) การวางระบบบริหารราชการแบบบูรณาการ
- (๓) การพัฒนาระบบบริหารจัดการกำลังคนและพัฒนาบุคลากรภาครัฐ
- (๔) การต่อต้านการทุจริตและประพฤติมิชอบ
- (๕) การปรับปรุงกฎหมายและระเบียบต่างๆ ให้ทันสมัย เป็นธรรมและเป็นสากล
- (๖) การพัฒนาระบบการให้บริการประชาชนของหน่วยงานภาครัฐ
- (๗) การปรับปรุงการบริหารจัดการรายได้และรายจ่ายของภาครัฐ

**๒) แผนพัฒนาเศรษฐกิจและสังคมแห่งชาติ ฉบับที่ ๑๒ (พ.ศ.๒๕๖๐ - ๒๕๖๔)**

แผนพัฒนาเศรษฐกิจและสังคมแห่งชาติ ฉบับที่ ๑๑ ได้สิ้นสุดในวันที่ ๓๐ กันยายน ๒๕๕๙ และ สศช. ได้จัดทำร่างแผนพัฒนาฯ ฉบับที่ ๑๒ (พ.ศ. ๒๕๖๐ - ๒๕๖๔) บนพื้นฐานของยุทธศาสตร์ชาติ ๒๐ ปี (พ.ศ. ๒๕๖๑ - ๒๕๘๐) โดยหลักการสำคัญของแผนพัฒนาฯ ฉบับที่ ๑๒ ประกอบด้วย

(๑) ยึดหลักปรัชญา “เศรษฐกิจพอเพียง”

(๒) ยึด “คนเป็นศูนย์กลางการพัฒนา”

(๓) ยึด “วิสัยทัศน์ภายใต้ยุทธศาสตร์ชาติ ๒๐ ปี” มาเป็นกรอบของวิสัยทัศน์ประเทศไทยในแผนพัฒนาฯ ฉบับที่ ๑๒

(๔) ยึด “เป้าหมายอนาคตประเทศไทยปี ๒๕๗๙” เป็นกรอบการกำหนดเป้าหมายที่จะบรรลุใน ๕ ปีแรก และเป้าหมายในระดับย่อยลงมาควบคู่กับกรอบเป้าหมายที่ยั่งยืน และ

(๕) ยึดหลักการนำไปสู่การปฏิบัติให้เกิดผลสัมฤทธิ์อย่างจริงจังใน ๕ ปี

**ยุทธศาสตร์การพัฒนาประเทศ มี ๑๐ ยุทธศาสตร์ ประกอบด้วย**

๑) ยุทธศาสตร์การเสริมสร้างและพัฒนาศักยภาพทุนมนุษย์

๒) ยุทธศาสตร์การสร้างความเป็นธรรมและลดความเหลื่อมล้ำในสังคม

๓) ยุทธศาสตร์การสร้างความเข้มแข็งทางเศรษฐกิจและแข่งขันได้อย่างยั่งยืน

๔) ยุทธศาสตร์การเติบโตที่เป็นมิตรกับสิ่งแวดล้อมเพื่อการพัฒนาที่ยั่งยืน

๕) ยุทธศาสตร์การเสริมสร้างความมั่นคงแห่งชาติเพื่อการพัฒนาประเทศสู่ความมั่งคั่งและยั่งยืน

๖) ยุทธศาสตร์การบริหารจัดการในภาครัฐ การป้องกันการทุจริตประพฤติมิชอบ และธรรมาภิบาลในสังคมไทย

**วัตถุประสงค์และเป้าหมายการพัฒนาในช่วงแผนพัฒนาฯ ฉบับที่ ๑๒ ประกอบด้วย**

(๑) เพื่อวางรากฐานให้คนไทยเป็นคนมีสุขภาพและสุขภาพที่ดี ตลอดจนเป็นคนเก่งที่มีทักษะความรู้ ความสามารถและพัฒนาตนเองได้ต่อเนื่องตลอดชีวิต

(๒) เพื่อให้คนไทยมีความมั่นคงทางเศรษฐกิจ และสังคมผู้ด้อยโอกาสได้รับการพัฒนาศักยภาพรวมทั้ง ชุมชนมีความเข้มแข็งพึ่งพาตนเองได้

(๓) เพื่อให้เศรษฐกิจเข้มแข็ง แข่งขันได้ มีเสถียรภาพ และมีความยั่งยืน

(๔) เพื่อรักษาและฟื้นฟูทรัพยากรธรรมชาติ

(๕) เพื่อให้การบริหารราชการแผ่นดินมีประสิทธิภาพ โปร่งใสและมีการทำงานเชิงบูรณาการ

(๖) เพื่อให้มีการกระจายความเจริญไปสู่ภูมิภาค

(๗) เพื่อผลักดันให้ประเทศไทยมีความเชื่อมโยงกับประเทศต่าง ๆ ได้อย่างสมบูรณ์และมีประสิทธิภาพ

**เป้าหมายรวม ประกอบด้วย**

(๑) คนไทยมีคุณลักษณะเป็นคนไทยที่สมบูรณ์

(๒) ความเหลื่อมล้ำทางด้านรายได้และความยากจนลดลง

(๓) ระบบเศรษฐกิจมีความเข้มแข็งและแข่งขันได้

(๔) ทุนทางธรรมชาติและคุณภาพสิ่งแวดล้อมสามารถสนับสนุนการเติบโตที่เป็นมิตรกับสิ่งแวดล้อม

(๕) มีความมั่นคงในเอกราชและอธิปไตยและเพิ่มความเชื่อมั่นของนานาชาติต่อประเทศไทย และ

(๖) มีระบบบริหารจัดการภาครัฐที่มีประสิทธิภาพ โปร่งใส ตรวจสอบได้ กระจายอำนาจ และมีส่วนร่วมจากประชาชน

(๗) ยุทธศาสตร์การพัฒนาโครงสร้างพื้นฐานและระบบโลจิสติกส์

(๘) ยุทธศาสตร์การพัฒนาวิทยาศาสตร์ เทคโนโลยี วิจัย และนวัตกรรม

- ๙) ยุทธศาสตร์การพัฒนากบ เมือง และพื้นที่เศรษฐกิจ
- ๑๐) ยุทธศาสตร์ความร่วมมือระหว่างประเทศเพื่อการพัฒนา

## ๒) แผนพัฒนาเศรษฐกิจและสังคมแห่งชาติ ฉบับที่ ๑๓ (พ.ศ.๒๕๖๖-๒๕๗๐) (อยู่ระหว่างการประกาศใช้)

แนวคิดของกรอบแผนพัฒนาฯ ฉบับที่ ๑๓ ภายใต้กระแสแนวโน้มการเปลี่ยนแปลงที่เกิดขึ้น อาทิ ความก้าวหน้าของเทคโนโลยีอย่างพลิกผัน การเปลี่ยนแปลงโครงสร้างประชากรสู่สังคมสูงวัย และภาวะโลกร้อน จากการเปลี่ยนแปลงสภาพภูมิอากาศ รวมทั้งปัจจัยเร่งจากการแพร่ระบาดของโรคติดเชื้อโควิด - ๑๙ ที่ก่อให้เกิดความผันผวนของสถานการณ์ทางเศรษฐกิจ สังคม และสิ่งแวดล้อมแก่หลายประเทศทั่วโลก รวมถึงประเทศไทยนั้น พบว่าแนวโน้มการเปลี่ยนแปลงดังกล่าว สามารถนำมาซึ่งโอกาสและความเสี่ยงที่จะช่วยผลักดันให้การพัฒนาประเทศไทยในระยะต่อไปให้เกิดผลสำเร็จ หรือเป็นอุปสรรค หน่วงรั้งการขับเคลื่อนการพัฒนาประเทศให้ไม่สามารถบรรลุเป้าหมายที่กำหนดไว้ ขึ้นอยู่กับบริบทหรือศักยภาพและขีดความสามารถของประเทศในการรับมือกับการเปลี่ยนแปลงที่เกิดขึ้น โดยโอกาสที่สำคัญสำหรับประเทศไทยซึ่งมีที่มาจากแนวโน้มการเปลี่ยนแปลงในระดับโลก พบว่ามีที่มาจากความก้าวหน้า และความแพร่หลายของเทคโนโลยีเป็นหลัก ซึ่งการสรรค์สร้างประโยชน์จากเทคโนโลยีให้เกิดเป็นโอกาส สำหรับประเทศไทยได้นั้น ต้องอาศัยการพัฒนาคนและระบบบริหารจัดการด้านดิจิทัลและข้อมูลสารสนเทศให้มีความพร้อมเพื่อรองรับโอกาสที่เกิดขึ้นจากการเปลี่ยนแปลงให้กระจายลงสู่ทุกภาคส่วนอย่างทั่วถึง เท่าทันต่อการแสวงหาโอกาสที่จะสร้างผลประโยชน์ที่ผลักดันให้ประเทศไทยสามารถบรรลุเป้าหมายในการพัฒนาภายใต้กรอบยุทธศาสตร์ชาติได้ตามกรอบระยะเวลาที่กำหนด

๑. พลิกโฉมประเทศไทยสู่เศรษฐกิจสร้างคุณค่า สังคมเดินหน้าอย่างยั่งยืน (Transformation to Hi-Value and Sustainable Thailand) การวางกรอบทิศทางการพัฒนาประเทศในระยะของแผนพัฒนาฯ ฉบับที่ ๑๓ มีจุดประสงค์เพื่อพลิกโฉมประเทศไทย หรือเปลี่ยนแปลงประเทศขนานใหญ่ (Thailand's Transformation) ภายใต้แนวคิด “Resilience” ซึ่งมีจุดมุ่งหมายในการลดความเปราะบาง สร้างความพร้อมในการรับมือกับ การเปลี่ยนแปลง สามารถปรับตัวให้อยู่รอดได้ในสภาวะวิกฤติ โดยสร้างภูมิคุ้มกันทั้งในระยะสั้นและระยะยาว เพื่อให้ประเทศสามารถเติบโตได้อย่างยั่งยืน โดยการพลิกโฉมประเทศไทยครอบคลุมตั้งแต่การเปลี่ยนแปลง ในระดับโครงสร้าง นโยบาย และกลไก ในขณะที่เดียวกัน กรอบแผนพัฒนาฯ ฉบับที่ ๑๓ ยังมุ่งกำหนดทิศทาง การพัฒนาประเทศให้สอดคล้องกับปรัชญาของเศรษฐกิจพอเพียง ผ่านการสร้างสมดุลในการกระจายผลประโยชน์จากการพัฒนาแก่ทุกภาคส่วนเศรษฐกิจและสังคมอย่างเป็นธรรม รวมทั้งการสร้างสมดุลระหว่างความสามารถในการแข่งขันกับต่างประเทศกับความสามารถในการพึ่งตนเอง พร้อมทั้งการปรับเปลี่ยนองคาพยพในมิติต่าง ๆ ให้เท่าทันและสอดคล้องกับพลวัตและบริบทใหม่ของโลก โดยคำนึงถึงเงื่อนไขของสถานการณ์และทรัพยากรของประเทศ นอกจากนี้ กรอบแผนพัฒนาฯ ฉบับที่ ๑๓ ยังให้ความสำคัญกับเป้าหมายการพัฒนาอย่างยั่งยืน ในการเสริมสร้างคุณภาพชีวิตที่ดีของประชาชนทุกกลุ่ม และส่งต่อทรัพยากรธรรมชาติและสิ่งแวดล้อมที่ดีไปยังคนรุ่นต่อไป เพื่อให้การขับเคลื่อนการพัฒนาประเทศเกิดผลสัมฤทธิ์ตามเป้าหมายที่กำหนดไว้ในยุทธศาสตร์ชาติ และสอดคล้องกับแนวคิดการพัฒนาประเทศทั้งหมดตามที่กล่าวถึงข้างต้น การพลิกโฉมประเทศไทย (Thailand's Transformation) ในระยะแผนพัฒนาฯ ฉบับที่ ๑๓ จึงมีเป้าหมายหลักเพื่อพลิกโฉมประเทศไทยไปสู่ “เศรษฐกิจสร้างคุณค่า สังคมเดินหน้าอย่างยั่งยืน” หรือ “Hi-Value and Sustainable Thailand” โดยใช้องค์ความรู้ ความคิดสร้างสรรค์เทคโนโลยี และนวัตกรรมเป็นเครื่องมือในการขับเคลื่อนการยกระดับ ศักยภาพและพัฒนาประเทศในทุกมิติ เพื่อสนับสนุน เสริมสร้างการสร้างความเพิ่มทางเศรษฐกิจและขีด ความสามารถในการแข่งขัน และเพื่อส่งเสริมโอกาสและความเสมอภาคทางสังคมอย่างทั่วถึง ตลอดจนก่อให้เกิดการปรับเปลี่ยนรูปแบบการผลิตและการบริโภคให้เป็นมิตรกับสิ่งแวดล้อม ให้เป็นไป



ทิศทางที่ประเทศสามารถปรับตัวและรองรับกับการเปลี่ยนแปลงได้อย่างเท่าทัน ตลอดจนสามารถอยู่รอดและเติบโตได้อย่างต่อเนื่องในระยะยาวไปพร้อมกับการรักษาความยั่งยืนของทรัพยากรธรรมชาติและสิ่งแวดล้อม

๒. องค์กรประกอบหลักของการขับเคลื่อนประเทศสู่เศรษฐกิจสร้างคุณค่า สังคมเดินหน้าอย่างยั่งยืน (Hi-Value and Sustainable Thailand) เนื่องด้วยเป้าประสงค์ที่ต้องการให้แผนพัฒนาเศรษฐกิจและสังคมแห่งชาติ ทำหน้าที่ระบุทิศทางทางการพัฒนาประเทศที่ควรมุ่งเน้นได้อย่างชัดเจน การกำหนดกรอบแผนพัฒนาฯ ฉบับที่ ๑๓ จึงมุ่งเน้นคัดเลือกประเด็นการพัฒนาที่มีลำดับความสำคัญสูงในการพลิกโฉมประเทศไทยสู่ Hi-Value and Sustainable Thailand ในองค์กรประกอบสำคัญ ๔ ประการ ได้แก่

- ๑) เศรษฐกิจมูลค่าสูงที่เป็นมิตรต่อสิ่งแวดล้อม (High Value-Added Economy)
- ๒) สังคมแห่งโอกาสและความเสมอภาค (High Opportunity Society)
- ๓) วิถีชีวิตที่ยั่งยืน (Eco-Friendly Living) และ
- ๔) ปัจจัยสนับสนุน การพลิกโฉมประเทศ (Key Enablers for Thailand's Transformation)

แผนพัฒนาเศรษฐกิจและสังคมแห่งชาติ ฉบับที่ ๑๓ มีจุดมุ่งหมายสูงสุดเพื่อขับเคลื่อนการพัฒนารายได้หลัก/แนวคิดที่สำคัญ ๔ ประการ ได้แก่

๑) หลักปรัชญาของเศรษฐกิจพอเพียง โดยการสืบสาน รักษา ต่อยอดการพัฒนาตามหลักปรัชญาของเศรษฐกิจพอเพียง ซึ่งตั้งอยู่บนพื้นฐานของความพอประมาณ ความมีเหตุผล การสร้างภูมิคุ้มกันที่ดี ควบคู่กับการใช้เงื่อนไข ๒ ประการ เพื่อกำกับการกำหนดทิศทางและประเด็นการพัฒนาในส่วนต่าง ๆ ได้แก่ เงื่อนไขความรู้โดยการใช้องค์ความรู้ทางวิชาการที่รอบด้าน และเงื่อนไขคุณธรรม โดยยึดถือผลประโยชน์ของประชาชน และความเป็นธรรมในทกมิตินของสังคม

๒) แนวคิด Resilience ซึ่งเป็นแนวคิดที่มุ่งเน้นการลดความเปราะบางต่อความเปลี่ยนแปลง อันประกอบด้วยการพัฒนาความสามารถใน ๓ ระดับ ได้แก่ (๑) การพร้อมรับ (Cope) หมายถึง ความสามารถในการบริหารจัดการภายใต้สภาวะวิกฤติ ให้สามารถยืนหยัดและต้านทานความยากลำบาก รวมถึงฟื้นคืนกลับ สู่สภาวะปกติได้อย่างรวดเร็ว (๒) การปรับตัว (Adapt) หมายถึง การปรับทิศทาง รูปแบบ และแนวทางการพัฒนาให้สอดคล้องกับความเปลี่ยนแปลง พร้อมกระจายความเสี่ยงและปรับตัวอย่างเท่าทันเพื่อแสวงหา ประโยชน์จากสิ่งที่เกิดขึ้น และ (๓) การเปลี่ยนแปลงเพื่อพร้อมเติบโตอย่างยั่งยืน (Transform) หมายถึง การเปลี่ยนแปลงเชิงโครงสร้างและปัจจัยพื้นฐานให้สอดคล้องกับความเปลี่ยนแปลง

๓) เป้าหมายการพัฒนาอย่างยั่งยืนของสหประชาชาติซึ่งอยู่บนพื้นฐานของแนวคิด “ไม่ทิ้งใครไว้ข้างหลัง” โดยมุ่งเสริมสร้างคุณภาพชีวิตที่ดีให้กับประชาชนทุกกลุ่ม ทั้งในมิติของการมีปัจจัยที่จำเป็นสำหรับการดำรงชีวิตขั้นพื้นฐานที่เพียงพอ การมีสภาพแวดล้อมที่ดี การมีปัจจัยสนับสนุนให้มีสุขภาพที่สมบูรณ์ ทั้งทางร่างกายและจิตใจ การมีโอกาที่จะใช้ศักยภาพของตนเองในการสร้างความเป็นอยู่ที่ดี รวมถึงการมุ่งส่งต่อทรัพยากรธรรมชาติและสิ่งแวดล้อมที่ดีไปยังคนรุ่นต่อไป

๔) โมเดลเศรษฐกิจ BCG ซึ่งเป็นแนวคิดการพัฒนาเศรษฐกิจใน ๓ รูปแบบควบคู่กัน ได้แก่ เศรษฐกิจชีวภาพ เศรษฐกิจหมุนเวียน และเศรษฐกิจสีเขียว โดยอาศัยฐานศักยภาพและความเข้มแข็งของประเทศอันประกอบด้วยความหลากหลายทางชีวภาพและความหลากหลายทางวัฒนธรรม พร้อมกับการใช้ประโยชน์จากองค์ความรู้ทางดานวิทยาศาสตร์ เทคโนโลยี และนวัตกรรมในการสร้างมูลค่าเพิ่ม เพื่อผลักดันให้ประเทศมีการเจริญเติบโตทางเศรษฐกิจอย่างยั่งยืน และสามารถกระจายรายได้ โอกาส และ ความมั่งคั่งได้อย่างทั่วถึง

### ๒.๑) เป้าหมายที่สำคัญ ๕ ประการ คือ

- ๑.) การปรับโครงสร้างการผลิตของประเทศให้เป็นเศรษฐกิจที่อยู่บนฐานนวัตกรรม
- ๒.) การพัฒนาคนให้มีความสามารถและมีคุณภาพชีวิตที่เหมาะสมกับโลกยุคใหม่
- ๓.) การสร้างสังคมแห่งโอกาสและความเป็นธรรม

- ๔.) การสร้างความยั่งยืนให้กับประเทศ รัฐบาลมุ่งเน้นให้การพัฒนาประเทศในทุกมิติต้องคำนึงถึงสิ่งแวดล้อมและระบบนิเวศ รวมถึงมีความพร้อมในการรับมือกับการเปลี่ยนแปลงสภาพภูมิอากาศ
- ๕.) การเตรียมความพร้อมให้กับประเทศในการรับมือกับความเสี่ยงและการเปลี่ยนแปลงภายใต้บริบทโลกใหม่

**๒.๒) หมายเหตุการพัฒนา** หมายเหตุทั้ง ๑๓ ประการ แบ่งออกได้เป็น ๔ มิติ ดังนี้

**๒.๒.๑) มิติภาคการผลิตและบริการเป้าหมาย**

- หมายเหตุที่ ๑ ไทยเป็นประเทศชั้นนำด้านสินค้าเกษตรและเกษตรแปรรูปมูลค่าสูง
- หมายเหตุที่ ๒ ไทยเป็นจุดหมายของการท่องเที่ยวที่เน้นคุณภาพและความยั่งยืน
- หมายเหตุที่ ๓ ไทยเป็นฐานการผลิตยานยนต์ไฟฟ้าที่สำคัญของโลก
- หมายเหตุที่ ๔ ไทยเป็นศูนย์กลางทางการแพทย์และสุขภาพมูลค่าสูง
- หมายเหตุที่ ๕ ไทยเป็นประตูการค้าการลงทุนและยุทธศาสตร์ทางโลจิสติกส์ที่สำคัญของภูมิภาค
- หมายเหตุที่ ๖ ไทยเป็นฐานการผลิตอุปกรณ์อิเล็กทรอนิกส์อัจฉริยะที่สำคัญของโลก

**๒.๒.๒) มิติโอกาสและความเสมอภาคทางเศรษฐกิจและสังคม**

- หมายเหตุที่ ๗ ไทยมีวิสาหกิจขนาดกลาง/ขนาดย่อมที่เข้มแข็ง มีศักยภาพสูง และสามารถแข่งขันได้
- หมายเหตุที่ ๘ ไทยมีพื้นที่และเมืองอัจฉริยะที่น่าอยู่ ปลอดภัย เติบโตได้อย่างยั่งยืน
- หมายเหตุที่ ๙ ไทยมีความยากจนข้ามรุ่นลดลง และคนไทยทุกคนมีความคุ้มครองทางสังคมที่เพียงพอ เหมาะสม

**๒.๓.๓) มิติความยั่งยืนของทรัพยากรธรรมชาติและสิ่งแวดล้อม**

- หมายเหตุที่ ๑๐ ไทยมีเศรษฐกิจหมุนเวียนและสังคมคาร์บอนต่ำ
- หมายเหตุที่ ๑๑ ไทยสามารถลดความเสี่ยงและผลกระทบจากภัยธรรมชาติและ การเปลี่ยนแปลงสภาพภูมิอากาศ

**๒.๓.๔) มิติปัจจัยผลักดันการพลิกโฉมประเทศ**

- หมายเหตุที่ ๑๒ ไทยมีกำลังคนสมรรถนะสูง มุ่งเรียนรู้อย่างต่อเนื่อง
- หมายเหตุที่ ๑๓ ไทยมีภาครัฐที่ทันสมัย มีประสิทธิภาพ และตอบโจทย์ประชาชน

**๑.๓) แผนพัฒนาภาค**

**๑.๓.๑) แผนพัฒนาภาคตะวันออกเฉียงเหนือ (พ.ศ. ๒๕๖๖-๒๕๗๐)**

**กรอบทิศทางการพัฒนาภาค**

๑.๓.๑.๑) บทบาทของภาคภาคตะวันออกเฉียงเหนือเป็นฐานการผลิตการเกษตรทั้งข้าว อ้อย โรงงาน มันสำปะหลัง และเป็นแหล่งผลิตข้าวหอมมะลิที่ดีที่สุดของประเทศ รวมทั้งมีทำเลที่ตั้งที่มีศักยภาพเหมาะสม กับการเชื่อมโยงทั้งในประเทศ และประเทศเพื่อนบ้าน มีทรัพยากรท่องเที่ยวที่หลากหลาย และมีสถาบันการศึกษาและสถาบันวิจัยที่มีความสามารถเฉพาะทางที่โดดเด่น แต่มีปัญหาคือพื้นฐานด้านการขาดแคลนน้ำ ดิน คุณภาพต่ำ ประสบอุทกภัยและภัยแล้งซ้ำซาก คนมีปัญหาทั้งในด้านความยากจนและคุณภาพชีวิต ดังนั้น การพัฒนาเศรษฐกิจและสังคมภาคตะวันออกเฉียงเหนือจำเป็นต้องแก้ไขปัญหาคือพื้นฐานโดยใช้ความรู้ เทคโนโลยี นวัตกรรม และความคิดสร้างสรรค์รวมทั้งการใช้ประโยชน์จากการเชื่อมโยงกับประเทศเพื่อนบ้านในการเสริมสร้างความเข้มแข็งเศรษฐกิจภายในภาคให้มีการเจริญเติบโตได้อย่างเต็มศักยภาพ

๑.๓.๑.๒) ทิศทางการพัฒนาภาค ทิศทางการพัฒนาภาคตะวันออกเฉียงเหนือให้เป็น “ศูนย์กลางเศรษฐกิจ ของอนุภูมิภาคแม่น้ำโขง” โดยพัฒนาภาคเกษตรไปสู่เกษตรสมัยใหม่ เพื่อต่อยอดไปสู่เศรษฐกิจชีวภาพ เชื่อมโยงการค้า การลงทุนในภูมิภาค ตามแนวคิดการเป็นฐานการผลิตของประเทศที่เป็นมิตรกับสิ่งแวดล้อม เป็นประตูเชื่อมโยงประเทศเพื่อนบ้านเพื่อสร้างโอกาสในการเพิ่มขีดความสามารถในการแข่งขันและ

ยกระดับคุณภาพชีวิตประชาชน โดยกำหนดทิศทางการพัฒนาภาคตะวันออกเฉียงเหนือ (NE Direction) ที่ให้ความสำคัญกับการพัฒนา ๓ G ได้แก่ Green พัฒนาเกษตรปลอดภัย เกษตรอินทรีย์ พัฒนาโมเดลเศรษฐกิจสู่การพัฒนาที่ยั่งยืน (เศรษฐกิจชีวภาพ เศรษฐกิจหมุนเวียน และเศรษฐกิจสีเขียว หรือ Bio Circular Green Economy) และการบริหารจัดการน้ำอย่างยั่งยืน Growth โดยใช้องค์ความรู้ เทคโนโลยี นวัตกรรม และความคิดสร้างสรรค์ในการพัฒนาพื้นที่ระเบียงเศรษฐกิจพิเศษภาคตะวันออกเฉียงเหนือ สนับสนุนการพัฒนา ศูนย์กลางบริการทางการแพทย์ พัฒนาเศรษฐกิจฐานราก ท่องเที่ยวชุมชน และยกระดับคุณภาพชีวิต และ Gate ใช้โอกาสจากการเชื่อมโยงเศรษฐกิจชายแดน ระเบียงเศรษฐกิจพิเศษ พัฒนาการค้า การลงทุน การท่องเที่ยว และ โลจิสติกส์

### ๑.๓.๒) เป้าหมายรวม

๑.๓.๒.๑) อัตราการเจริญเติบโตทางเศรษฐกิจของภาคตะวันออกเฉียงเหนือขยายตัวเพิ่มขึ้น

๑.๓.๒.๒) สัมประสิทธิ์ความไม่เสมอภาค (Gini Coefficient) ในการกระจายรายได้ของภาคตะวันออกเฉียงเหนือลดลง

### ๑.๓.๓) แนวทางการพัฒนา

การกำหนดแนวทางการพัฒนาภาคตะวันออกเฉียงเหนือได้พิจารณาถึงความเชื่อมโยงกับ การพัฒนาประเทศตามกรอบแผนพัฒนาฯ ฉบับที่ ๑๒ พร้อมทั้งพิจารณาโอกาส ศักยภาพ ปัญหาและข้อจำกัดของ ภาค เพื่อกำหนดกรอบแนวทางการพัฒนาไปสู่ “ศูนย์กลางเศรษฐกิจของอนุภูมิภาคแม่น้ำโขง” โดยใช้ความรู้ เทคโนโลยี นวัตกรรม และความคิดสร้างสรรค์ในการเสริมสร้างความเข้มแข็งของเศรษฐกิจ ภายในภาคให้มีการเจริญเติบโตได้อย่างเต็มศักยภาพ และการแสวงหาโอกาสการนำความรู้ ทุน เทคโนโลยีและนวัตกรรมมาช่วยขับเคลื่อนการพัฒนา มีแนวทางการพัฒนา ดังนี้

#### ๑.๓.๓.๑) พัฒนาภาคเกษตรไปสู่เกษตรสมัยใหม่เพื่อต่อยอดไปสู่เศรษฐกิจชีวภาพ

(๑) พัฒนาข้าวหอมมะลิ ทูงกุลาร่องไห้ ทูงสัมฤทธิ์ รวมทั้งพื้นที่ที่มีศักยภาพอื่นๆ ให้ได้มาตรฐานเกษตรปลอดภัยและอินทรีย์ โดยพัฒนากระบวนการผลิต แปรรูป และจำหน่ายสินค้าเกษตรอินทรีย์ และเกษตรชีวภาพทั้งระบบ ให้ความสำคัญกับการส่งเสริมการผลิตและแปรรูปโดยใช้วิทยาศาสตร์ เทคโนโลยี และนวัตกรรม เพื่อเพิ่มมูลค่าผลผลิตทางการเกษตร

(๒) ส่งเสริมการปลูกพืชมูลค่าสูง อาทิ พืชผัก ไม้ดอกไม้ประดับเมืองหนาว และสมุนไพร (เลย อุดรธานี สกลนคร นครพนม) โดยจัดทำฐานข้อมูลพื้นที่ปลูกพืชสมุนไพรเพื่อการบริหารจัดการ ส่งเสริม การปลูก และแปรรูปพืชสมุนไพรสำคัญ ในพื้นที่จังหวัดสกลนคร มหาสารคาม เลย อำนาจเจริญ และ อุบลราชธานี อาทิ ขมิ้นชัน และไพล ให้มีปริมาณมากพอ และมีคุณภาพตามระบบมาตรฐานการเกษตรและตามความต้องการของ ตลาดทั้งในและต่างประเทศ ส่งเสริมการวิจัย และพัฒนาพืชสมุนไพร รวมทั้งการประชาสัมพันธ์ และการจัดตั้ง ตลาดกลาง

(๓) ส่งเสริมการเลี้ยงโคเนื้อคุณภาพสูงในพื้นที่จังหวัดสกลนคร มุกดาหาร นครพนม นครราชสีมา สุรินทร์ ชัยภูมิ บุรีรัมย์ และอุบลราชธานี และโคนม ในพื้นที่จังหวัดนครราชสีมา ขอนแก่น โดย สนับสนุนการปรับปรุงพันธุ์ ส่งเสริมการปลูกแปลงหญ้า และปรับปรุงคุณภาพอาหารสัตว์ พัฒนาเทคโนโลยีการ เลี้ยง และทักษะเกษตรกร รวมทั้ง การจัดระบบมาตรฐานโรงฆ่าสัตว์ให้ได้มาตรฐานอุตสาหกรรม (GMP) และ เพิ่มช่องทางการจำหน่าย และขยายตลาดไปสู่อาเซียน

(๔) ส่งเสริมให้เกิดการเชื่อมโยงและถ่ายทอดเทคโนโลยีจากภาควิชาการในการสร้างมูลค่าเพิ่ม สินค้าเกษตรต่อยอดไปสู่อุตสาหกรรมชีวภาพอย่างเป็นรูปธรรมโดยให้สถาบันการศึกษาและสถาบันวิจัยใน ภาคให้มีบทบาทเป็นฐานทางวิชาการสนับสนุนการพัฒนาเชิงพื้นที่ โดยใช้ประโยชน์จากโครงสร้างพื้นฐานดิจิทัลที่ กระจายอยู่ทุกพื้นที่ถ่ายทอดความรู้ และนำการวิจัยสู่การใช้ประโยชน์ในเชิงพาณิชย์

### ๑.๓.๓.๒) บริหารจัดการน้ำให้เพียงพอเพื่อรองรับการพัฒนา

(๑) จัดหาแหล่งน้ำและขยายพื้นที่ชลประทานในพื้นที่ที่มีศักยภาพอย่างต่อเนื่องเพื่อรองรับการเติบโตของเมืองและกิจกรรมทางเศรษฐกิจ พร้อมกับการนำเทคโนโลยีสมัยใหม่มาประยุกต์ใช้ในการบริหารร่องรอบแผนพัฒนาภาคตะวันออกเฉียงเหนือ (พ.ศ. ๒๕๖๖ – ๒๕๗๐) จัดการน้ำให้มีประสิทธิภาพสำหรับภาคเกษตรในระดับไร่นา ขยายผลโครงการเกษตรทฤษฎีใหม่ และโคกหนองนาโมเดล เพื่อให้เกษตรกรสามารถทำการเกษตรได้ในฤดูแล้ง

(๒) บริหารจัดการน้ำแบบบูรณาการเชิงลุ่มน้ำทั้งระบบ โดยดำเนินการในระดับลุ่มน้ำให้มีความสมดุลระหว่างการใช้น้ำทุกกิจกรรมกับปริมาณน้ำต้นทุน ส่งเสริมการมีส่วนร่วมของผู้เกี่ยวข้องทุกภาคส่วน และมีการจัดทำแผนบริหารจัดการน้ำทั้งในระยะเร่งด่วนและระยะยาวเพื่อป้องกันความเสียหายจากอุทกภัยและภัยแล้ง

๑.๓.๓.๓) พัฒนาผลิตภัณฑ์พื้นถิ่นไปสู่มาตรฐานสากลเพื่อสร้างเศรษฐกิจในชุมชน อาทิ ผ้าไหม ผ้าฝ้าย ผ้าย้อมคราม ในพื้นที่กาฬสินธุ์ ขอนแก่น ชัยภูมิ นครราชสีมา สุรินทร์ สกลนคร อุตรดิตถ์ เลย หนองบัวลำภู บึงกาฬ และจังหวัดที่มีศักยภาพ เป็นต้น

(๑) ยกกระดับมาตรฐานสินค้ากลุ่มผ้าไหม ผ้าฝ้าย ผ้าย้อมคราม และส่งเสริมพื้นที่ที่มีศักยภาพให้ก้าวไปสู่การเป็นศูนย์กลางแฟชั่นในระดับภูมิภาค โดยการวิจัยและพัฒนาเทคโนโลยีสร้างนวัตกรรม เพิ่มมูลค่าสินค้า สร้างอัตลักษณ์ และคุณค่าของผ้าทออีสานโดยสร้างเรื่องราวของลวดลายสีสันทันเชื่อมโยงกับวัฒนธรรมพัฒนาคุณภาพสินค้า ออกแบบ สี ลวดลาย ตราสัญลักษณ์ พัฒนาและยกระดับผลิตภัณฑ์ตลอดห่วงโซ่การผลิตให้หลากหลาย

(๒) พัฒนาผู้ประกอบการและนักออกแบบรุ่นใหม่ในการออกแบบและการจัดการสินค้าให้ทันสมัย พัฒนาระบบตลาด สร้างความเชื่อมโยงระหว่างวิสาหกิจชุมชนและวิสาหกิจขนาดกลางและขนาดย่อมกับภาคอุตสาหกรรม

(๓) ส่งเสริมการจับคู่ธุรกิจเพื่อสร้างโอกาสทางธุรกิจ พัฒนาระบบการผลิตตั้งแต่การปลูกหม่อน ฝ้าย คราม เลี้ยงไหม แปรรูป การสร้างเรื่องราวให้เชื่อมโยงกับเอกลักษณ์ ภูมิปัญญา และวัฒนธรรม การดำรงชีวิตแบบพื้นถิ่น

๑.๓.๓.๔) พัฒนาเมือง เขตเศรษฐกิจพิเศษ และเมืองชายแดน รวมทั้งพื้นที่ระเบียงเศรษฐกิจภาคตะวันออกเฉียงเหนือ (NeEC – Bioeconomy) ให้เป็นพื้นที่เศรษฐกิจหลักของภาค

(๑) พัฒนาเมืองขอนแก่นให้เป็นเมืองอัจฉริยะที่มีความน่าอยู่ โดยพัฒนาให้เป็นเมืองศูนย์กลางทางเศรษฐกิจและศูนย์กลางบริการทางการแพทย์ เพื่อขับเคลื่อนการพัฒนาเศรษฐกิจในยุคดิจิทัลให้มีความสามารถในการแข่งขันในระดับนานาชาติ พัฒนาเมืองนครราชสีมา เมืองมุกดาหาร และเมืองหนองคาย ให้เป็นเมืองนำอยู่ที่เป็นศูนย์กลางทางเศรษฐกิจ สังคมและการบริการให้กับพื้นที่โดยรอบ โดยเน้นการต่อยอดจากฐานเศรษฐกิจที่มีในพื้นที่เพื่อให้เกิดการกระจายความเจริญไปสู่พื้นที่โดยรอบ ยกย่องระบบโครงสร้างพื้นฐานในเมืองให้ครอบคลุม และได้มาตรฐานเพื่อให้เพียงพอต่อความต้องการของคนทุกกลุ่ม รวมทั้ง วางแผนเพื่อสงวนและรักษาพื้นที่สีเขียวอย่างเป็นระบบเพื่อป้องกันการรุกรานพื้นที่สีเขียวจากการขยายตัวของเมืองในอนาคต และส่งเสริมการใช้พลังงานอย่างมีประสิทธิภาพ

(๒) พัฒนาโครงสร้างพื้นฐานเชื่อมโยงชายแดน โดยเร่งก่อสร้างสะพานมิตรภาพไทย - ลาว แห่งที่ ๕ (บึงกาฬ - ปากซัน) พัฒนาเส้นทางใหม่เชื่อมโยงบึงกาฬ - อุตรดิตถ์ และรถไฟความเร็วสูง เพื่อเชื่อมโยงโครงข่ายเส้นทางคมนาคมระหว่างไทย ลาว เวียดนาม และจีน ให้มีความสะดวก ประหยัดเวลา และค่าใช้จ่ายในการเดินทาง

(๓) พัฒนาพื้นที่เขตพัฒนาเศรษฐกิจพิเศษชายแดน มุกดาหาร นครพนม และหนองคาย ให้มีความพร้อมสำหรับรองรับกิจกรรมทางเศรษฐกิจและสังคมที่เชื่อมโยงกับประเทศเพื่อนบ้าน และเป็นศูนย์กลาง

ความเจริญในการกระจายความเจริญไปยังพื้นที่โดยรอบ เพื่อเสริมสร้างศักยภาพในการลงทุนและสร้างความร่วมมือกับประเทศเพื่อนบ้านในการพัฒนาเศรษฐกิจชายแดน พร้อมทั้งเร่งรัดการดำเนินงานโครงการและมาตรการสำคัญในเขตเศรษฐกิจพิเศษให้มีความพร้อมด้านโครงสร้างพื้นฐานและบริการ CIQ ที่ได้มาตรฐานสากล

(๔) พัฒนาพื้นที่ระเบียงเศรษฐกิจภาคตะวันออกเฉียงเหนือ (NeEC-Bioeconomy) ใน พื้นที่จังหวัดหนองคาย อุดรธานี ขอนแก่น นครราชสีมา ให้เกิดความเชื่อมโยงไปยังพื้นที่ที่มีศักยภาพ อาทิ พื้นที่ภาคเหนือตอนล่าง พื้นที่ตามแนวระเบียงเศรษฐกิจตะวันออก-ตะวันตก (EWEC) เพื่อเชื่อมโยงไปยัง สปป. ลาว เวียดนาม และต่อเนื่องไปยังจีนซึ่งเป็นศูนย์กลางเศรษฐกิจของโลก และเชื่อมโยงกับพื้นที่เขตพัฒนาพิเศษ ภาคตะวันออก (EEC) โดยมีโครงข่ายคมนาคมเชื่อมโยงทั้งทางบก ทางรถไฟ ทางอากาศ สู่อุตสาหกรรมต่อเนื่อง จากการพัฒนาโครงสร้างพื้นฐานขนาดใหญ่ของประเทศ อาทิ อุตสาหกรรมระบบราง ท่าเรือบก (Dry Port)

#### ๑.๓.๓.๕) พัฒนาแหล่งท่องเที่ยวสำคัญและแหล่งท่องเที่ยวชุมชนให้ได้มาตรฐาน

(๑) พัฒนาและส่งเสริมการท่องเที่ยวเชิงประเพณีวัฒนธรรมในทุกพื้นที่ โดยส่งเสริมชุมชนในการสร้างสรรค์กิจกรรม อาทิ ท่องเที่ยวสุขภาพ เทศกาลประจำปี โฆษณาประชาสัมพันธ์แก่นักท่องเที่ยวทั้งชาวไทยและต่างประเทศ เพื่อสร้างการรับรู้สินค้า บริการ แหล่งท่องเที่ยวที่สะท้อนอัตลักษณ์ของชุมชน และเมืองเก่าได้แก่ เมืองเก่าบุรีรัมย์ เมืองเก่าพิมาย เมืองเก่าสุรินทร์ เมืองเก่านครราชสีมา และเมืองเก่าสกลนคร พัฒนาแบรนด์ และสื่อสารความแตกต่างของชุมชนต่าง ๆ ในรูปแบบการเล่าเรื่อง (Storytelling)

(๒) พัฒนาและส่งเสริมการท่องเที่ยวอารยธรรมอีสานใต้ในพื้นที่จังหวัดนครราชสีมา บุรีรัมย์ สุรินทร์ ศรีสะเกษ และอุบลราชธานี โดยบูรณาการกิจกรรมแผนท่องเที่ยวในแต่ละจังหวัดให้เชื่อมโยงแหล่งท่องเที่ยวในเขตอารยธรรมอีสานใต้ และเชื่อมโยงสู่ประเทศลาว กัมพูชา และเวียดนาม เพื่อเพิ่มระยะเวลาพำนัก และค่าใช้จ่ายเฉลี่ยต่อหัวของกลุ่มนักท่องเที่ยวคุณภาพ พัฒนาสินค้าและบริการที่มีจุดเด่น หรืออัตลักษณ์ที่สร้างจากทุนทางวัฒนธรรม พัฒนาบุคลากร และผู้ประกอบการการท่องเที่ยววิถีใหม่ รักษามาตรฐานการให้บริการ จัดทำกิจกรรมการท่องเที่ยวให้ท่องเที่ยวได้ตลอดทั้งปี พัฒนาระบบโลจิสติกส์ สนับสนุนนักท่องเที่ยวอย่างเป็นระบบไปสู่แหล่งท่องเที่ยว ดูแลความปลอดภัย และสุขลักษณะให้นักท่องเที่ยว

(๓) พัฒนาและส่งเสริมการท่องเที่ยววิถีชีวิตลุ่มน้ำโขง ในพื้นที่จังหวัดเลย หนองคาย บึงกาฬ นครพนม มุกดาหาร อานาจเจริญ อุบลราชธานี และสกลนคร และพัฒนาเส้นทางเชื่อมโยงแหล่งท่องเที่ยวกับประเทศเพื่อนบ้าน อาทิ สี่เหลี่ยมวัฒนธรรมล้านช้าง เลย-อุดรธานี - หนองบัวลำภู - หนองคาย - สปป.ลาว โดยพัฒนาแหล่งท่องเที่ยว สินค้าและบริการให้สอดคล้องกับกระแสความนิยมการท่องเที่ยวเชิงวัฒนธรรมของสองฝั่งโขง พัฒนากิจกรรมการท่องเที่ยวให้มีความหลากหลาย อาทิ การท่องเที่ยว/พักผ่อน ชมทัศนียภาพและวิถีชีวิตลุ่มแม่น้ำโขง (Leisure/Lifestyle) การท่องเที่ยวด้วยจักรยานและการเดินทางแบบคาราวาน (Cycling/Caravan Tours) การท่องเที่ยวเชิงมหกรรม (Festivals/Events) เป็นต้น พัฒนาถนน เชื่อมโยงระหว่างแหล่งท่องเที่ยว พัฒนาท่าเรือและการท่องเที่ยวทางน้ำให้ได้มาตรฐานความปลอดภัย ส่งเสริมการบริหารจัดการที่เกิดจากชุมชนเพื่อสร้างงานและรายได้

(๔) พัฒนาและส่งเสริมการท่องเที่ยวยุคก่อนประวัติศาสตร์ในจังหวัดขอนแก่น กาฬสินธุ์ อุดรธานี หนองบัวลำภู และชัยภูมิ โดยพัฒนาแหล่งท่องเที่ยว และพิพิธภัณฑ์ให้เป็นแหล่งเรียนรู้เชิงสร้างสรรค์ และมีชีวิต ออกแบบการจัดแสดง จัดนิทรรศการ มัลติมีเดีย หรือกิจกรรมต่าง ๆ ให้ผู้ชมมีส่วนร่วม มีความสนุกสนาน รื่นรมย์เสมอ (play and learn) ทั้งภาษาไทย และต่างประเทศเพื่อขยายฐานนักท่องเที่ยวที่สนใจ ปรับปรุงสิ่งอำนวยความสะดวกในแหล่งท่องเที่ยวให้ได้มาตรฐาน โฆษณาประชาสัมพันธ์อย่างต่อเนื่อง พัฒนาระบบขนส่งสาธารณะเข้าสู่แหล่งท่องเที่ยวเพื่อให้เข้าถึงได้ง่ายและกลับมาได้บ่อยครั้ง

(๕) พัฒนาแหล่งท่องเที่ยวและสิ่งอำนวยความสะดวกให้ได้มาตรฐาน ดูแลความปลอดภัย ให้นักท่องเที่ยว ประชาสัมพันธ์การท่องเที่ยว และพัฒนาเส้นทางท่องเที่ยวที่เชื่อมโยงในลักษณะเครือข่าย เพื่อกระจายนักท่องเที่ยวจากเมืองหลักไปสู่ชุมชน และท้องถิ่น เชื่อมโยงกิจกรรมการท่องเที่ยวระหว่างภาคเอกชน

กับชุมชนและท้องถิ่น ทั้งในประเทศ และกับประเทศเพื่อนบ้านที่สอดคล้องกับความต้องการของนักท่องเที่ยว รวมทั้งพัฒนาทักษะฝีมือบุคลากรในภาคบริการและการท่องเที่ยว จัดฝึกอบรมมัคคุเทศก์ด้านภาษาต่างประเทศ นอกจากนี้พัฒนาสินค้า OTOP สินค้าวิสาหกิจชุมชน ของที่ระลึก ร้านอาหาร ที่พักให้มีคุณภาพดี โดยเน้นการให้บริการด้านอาหารพื้นถิ่นที่สะอาด ปลอดภัย รวมถึงระบบการจัดการสิ่งแวดล้อมใน แหล่งท่องเที่ยว

**๑.๓.๓.๖) ยกระดับคุณภาพชีวิตให้ได้มาตรฐาน และแก้ปัญหาความยากจนให้กับผู้มีรายได้น้อย เพื่อ ลดความเหลื่อมล้ำทางสังคม**

(๑) พัฒนาอาชีพและรายได้ของผู้มีรายได้น้อย โดยสร้างโอกาสให้กลุ่มผู้มีรายได้น้อย มีที่ดินทำกินของตนเอง ส่งเสริมการมีอาชีพ สนับสนุนปัจจัยการผลิต และแหล่งเงินทุนในการประกอบอาชีพ ยกระดับฝีมือ และอบรมให้ความรู้เพื่อให้มีรายได้เสริม และเกิดความมั่นคงทางรายได้ตามแนวทางโคกหนองนาโมเดล และเกษตรทฤษฎีใหม่

(๒) พัฒนาระบบการป้องกันและควบคุมโรคเฉพาะถิ่น แก้ปัญหาโรคพยาธิใบไม้ตับในพื้นที่เสี่ยง อาทิ จังหวัดขอนแก่น สกลนคร ร้อยเอ็ด หนองบัวลำภู กาฬสินธุ์ อ่างนาจเจริญ มหาสารคาม อุดรธานี นครพนม และยโสธร โดยส่งเสริมการเรียนรู้ในการป้องกันโรคพยาธิใบไม้ตับให้แก่ประชาชน ทั้งในชุมชนและเยาวชนในสถานศึกษา ปรับเปลี่ยนพฤติกรรมและค่านิยมในการบริโภคอาหารปรุงสุกจาก ปลาน้ำจืดมีเกล็ด กำจัดสิ่งปฏิกูลจากชุมชนบริเวณรอบแหล่งน้ำอย่างถูกหลักสุขาภิบาล สร้างเครือข่าย โรงพยาบาลในการคัดกรอง เฝ้าระวัง วินิจฉัยและรักษาโรคพยาธิใบไม้ตับและผู้ป่วยมะเร็งท่อน้ำดี พร้อมทั้งพัฒนาระบบคัดกรองกลุ่มเสี่ยงและระบบฐานข้อมูลเพื่อติดตามการทำงาน

(๓) พัฒนาโภชนาการแม่และเด็ก โดยส่งเสริมการบริโภคไอโอดีนและให้ความรู้แก่พ่อแม่หรือผู้ดูแลเด็กในด้านโภชนาการที่เหมาะสม ตั้งแต่เริ่มตั้งครรภ์ และวิธีการเลี้ยงดูเด็กที่เหมาะสม เพื่อกระตุ้นการพัฒนาเด็กในช่วง ๐-๓ ปีแรก และยกระดับศูนย์พัฒนาเด็กเล็กในชุมชนและพื้นที่ห่างไกลให้ได้มาตรฐาน เพื่อเสริมสร้างศักยภาพเด็กก่อนวัยเรียนให้มีพัฒนาการความพร้อมทั้งทักษะสมอง ร่างกาย และสังคม

#### **๑.๔) แผนพัฒนากลุ่มจังหวัด**

กลุ่มจังหวัดภาคตะวันออกเฉียงเหนือตอนกลาง ประกอบด้วย ๔ จังหวัด ได้แก่ จังหวัดกาฬสินธุ์ ขอนแก่น มหาสารคาม และจังหวัดร้อยเอ็ด โดยมีจังหวัดขอนแก่นเป็นศูนย์กลางการบริหารงานกลุ่มจังหวัด

- ทิศเหนือ ติดต่อกับ จังหวัดเลย หนองบัวลำภู อุดรธานี และสกลนคร
- ทิศใต้ ติดต่อกับ จังหวัดศรีสะเกษ สุรินทร์ บุรีรัมย์ และนครราชสีมา
- ทิศตะวันออก ติดต่อกับ จังหวัดมุกดาหาร และยโสธร
- ทิศตะวันตก ติดต่อกับ จังหวัดชัยภูมิ และเพชรบูรณ์

กลุ่มภาคตะวันออกเฉียงเหนือตอนกลางได้กำหนดเป้าหมายการพัฒนาในกลุ่มจังหวัดในห้วงระยะเวลา พ.ศ. ๒๕๖๑-๒๕๖๕ เพื่อใช้เป็นกรอบแนวทางการพัฒนากลุ่มจังหวัด ภายใต้ผลการวิเคราะห์สภาพแวดล้อม ศักยภาพ บริบทของการพัฒนาที่ผ่านมาและในอนาคต รวมทั้งสภาพของปัญหาและความต้องการของประชาชน โดยมียุทธศาสตร์การพัฒนาในกลุ่มจังหวัดภาคตะวันออกเฉียงเหนือตอนกลาง ดังนี้

**“ศูนย์กลางอุตสาหกรรมแปรรูปสินค้าเกษตร เชื่อมโยงการบริการ การท่องเที่ยว และโลจิสติกส์ สู่อุณหภูมิภาคลุ่มน้ำโขง”**

**ตัวชี้วัดความสำเร็จตามเป้าหมายการพัฒนาในกลุ่มจังหวัด**

- ๑) ร้อยละที่เพิ่มขึ้นของผลิตภัณฑ์มวลรวมกลุ่มจังหวัด
- ๒) ร้อยละที่เพิ่มขึ้นของรายได้การท่องเที่ยวกลุ่มจังหวัด

## ประเด็นการพัฒนา

กลุ่มจังหวัดภาคตะวันออกเฉียงเหนือตอนกลางได้กำหนดประเด็นการพัฒนา วัตถุประสงค์ เป้าหมาย ตัวชี้วัด และแนวทางการพัฒนาเพื่อบรรลุเป้าหมายการพัฒนา รวม ๓ ประเด็นการพัฒนา รายละเอียด ดังนี้

### ประเด็นการพัฒนาที่ ๑ การพัฒนาศักยภาพการผลิตการเกษตรและอุตสาหกรรมแปรรูปการณ เกษตรที่เป็นมิตรต่อสิ่งแวดล้อม

#### ๑) วัตถุประสงค์

- ๑.๑) เพิ่มคุณภาพผลผลิตทางการเกษตรให้ได้มาตรฐาน
- ๑.๒) พัฒนาคูณภาพผลิตภัณฑ์แปรรูปการเกษตร

#### ๒) เป้าหมายและตัวชี้วัด

- ๒.๑) ผลผลิตภัณท์มวลรวมภาคการเกษตรที่เพิ่มขึ้นร้อยละ ๒
- ๒.๒) ผลผลิตภัณท์มวลรวมภาคอุตสาหกรรมที่เพิ่มขึ้นร้อยละ ๕
- ๒.๓) จำนวนแปลง/ฟาร์มที่ได้รับการรับรอง GAP ที่เพิ่มขึ้นร้อยละ ๕

#### ๓) แนวทางการพัฒนา

- ๓.๑) เพิ่มประสิทธิภาพและมาตรฐานการผลิต
- ๓.๒) พัฒนาและสร้างมูลค่าเพิ่มสินค้าพืชเศรษฐกิจหลัก
- ๓.๓) เพิ่มประสิทธิภาพการบริหารจัดการน้ำ
- ๓.๔) พัฒนาตลาดสินค้าเกษตร

### ประเด็นการพัฒนาที่ ๒ การพัฒนาขีดความสามารถทางการแข่งขันด้านการค้า การบริการ และโลจิสติกส์

#### ๑) วัตถุประสงค์

- ๑.๑) เพิ่มมูลค่าการค้าและการบริการกลุ่มจังหวัด
- ๑.๒) เพิ่มผลิตภาพแรงงานในกลุ่มจังหวัด

#### ๒) เป้าหมายและตัวชี้วัด

- ๒.๑) ผลผลิตภัณท์มวลรวมภาคการค้าและบริการกลุ่มจังหวัดที่เพิ่มขึ้นร้อยละ ๕
- ๒.๒) ผลิตภาพแรงงานที่เพิ่มขึ้นร้อยละ ๕

#### ๓) แนวทางการพัฒนา

- ๓.๑) พัฒนาศักยภาพ SMEs และเครือข่ายผู้ประกอบการ
- ๓.๒) พัฒนาและเชื่อมโยงโครงข่ายคมนาคมเพื่อเพิ่มประสิทธิภาพระบบโลจิสติกส์
- ๓.๓) พัฒนาคูณภาพฝีมือแรงงานและเพิ่มทักษะแก่ผู้ประกอบการ
- ๓.๔) พัฒนาระบบการตลาดผลิตภัณฑ์กลุ่มจังหวัด

### ประเด็นการพัฒนาที่ ๓ การเพิ่มศักยภาพการท่องเที่ยวอย่างครบวงจร

#### ๑) วัตถุประสงค์

เพิ่มรายได้จากการท่องเที่ยวและผลิตภัณท์ที่เกี่ยวข้องเพิ่มขึ้น

#### ๒) เป้าหมายและตัวชี้วัด

- ๒.๑) รายได้จากการท่องเที่ยวกลุ่มจังหวัดที่เพิ่มขึ้นร้อยละ ๕
- ๒.๒) มูลค่าการจำหน่ายผลิตภัณท์ใหม่ที่เพิ่มขึ้นร้อยละ ๗

**๓) แนวทางการพัฒนา**

- ๓.๑) พัฒนาศักยภาพแหล่งท่องเที่ยวและเชื่อมโยงกับผลิตภัณฑ์ชุมชน
- ๓.๒) พัฒนาเครือข่ายอุตสาหกรรมการท่องเที่ยวและบริการ
- ๓.๓) ส่งเสริมกิจกรรมและประชาสัมพันธ์การท่องเที่ยวกลุ่มจังหวัด
- ๓.๔) พัฒนาและยกระดับใหม่ให้เป็นศูนย์กลางแฟชั่นผ้าไหมในภูมิภาค

**๑.๕) แผนพัฒนาจังหวัด**

**แผนพัฒนาจังหวัดขอนแก่น ปี พ.ศ. ๒๕๖๖-๒๕๗๐**

**วิสัยทัศน์/เป้าหมายการพัฒนา**

**“มหานครน่าอยู่ ศูนย์กลางเศรษฐกิจเชื่อมโยงภูมิภาค**

**ตัวชี้วัดความสำเร็จตามเป้าหมายการพัฒนาจังหวัด**

**ตัวชี้วัดความสำเร็จ**

- ๑) อัตราการขยายตัวมูลค่าผลิตภัณฑ์มวลรวมจังหวัด เพิ่มขึ้น ร้อยละ ๒
- ๒) ระดับความสุขของประชาชนในจังหวัดขอนแก่น เพิ่มขึ้น ร้อยละ ๒
- ๓) การกระจายรายได้ดีขึ้นลดความไม่เสมอภาค (Gini Coefficient) ต่ำกว่า ๐.๔๑

**เป้าหมายการพัฒนาจังหวัด**

- ๑) พัฒนาเมืองให้น่าอยู่ มีความมั่นคง ประชาชนมีคุณภาพชีวิตที่ดีอย่างยั่งยืน
- ๒) พัฒนาขีดความสามารถด้านสินค้าเกษตร ผลิตภัณฑ์ชุมชนส่งเสริมการลงทุนและการบริการเพื่อยกระดับรายได้ของประชาชน
- ๓) ส่งเสริมการพัฒนาด้านนวัตกรรม เทคโนโลยี และดิจิทัลเพื่อสร้างมูลค่าเพิ่มทางเศรษฐกิจ

**ประเด็นการพัฒนาของจังหวัด**

ประเด็นการพัฒนาที่ ๑ การยกระดับเศรษฐกิจฐานรากและการพัฒนาอุตสาหกรรมมูลค่าสูง

ประเด็นการพัฒนาที่ ๒ การส่งเสริมการท่องเที่ยวเชิงสร้างสรรค์เชื่อมโยงภูมิภาค

ประเด็นการพัฒนาที่ ๓ การส่งเสริมนวัตกรรม เทคโนโลยีและดิจิทัลเพื่อการพัฒนาขอนแก่น  
เมืองอัจฉริยะ

ประเด็นการพัฒนาที่ ๔ การพัฒนาสังคมสุขภาวะให้น่าอยู่อย่างยั่งยืน

ประเด็นการพัฒนาที่ ๕ การบริหารจัดการทรัพยากรธรรมชาติและสิ่งแวดล้อมอย่างสมดุล

ประเด็นการพัฒนาที่ ๖ การเสริมสร้างความมั่นคงและความปลอดภัยในชีวิตและทรัพย์สินอย่างมีส่วนร่วม

**๑.๖) ยุทธศาสตร์การพัฒนาขององค์กรปกครองท้องถิ่นในเขตจังหวัดขอนแก่น**

**วิสัยทัศน์**

“ขอนแก่นเมืองน่าอยู่ชุมชนเข้มแข็ง เป็นศูนย์กลางการเรียนรู้ และเมืองหลักเศรษฐกิจของภาคตะวันออกเฉียงเหนือ”

**ประเด็นยุทธศาสตร์**

**ยุทธศาสตร์ที่ ๑ การพัฒนาเมืองและชุมชน**



### แนวทางพัฒนา

- ๑.๑ พัฒนาระบบสาธารณสุขปโภค สาธารณูปการ ชุมชนเมือง และชนบท อย่างทั่วถึงและเป็นระบบ
- ๑.๒ พัฒนาเพิ่มประสิทธิภาพระบบเครือข่ายการป้องกันและบรรเทาสาธารณภัยในท้องถิ่นให้มีประสิทธิภาพได้มาตรฐาน
- ๑.๓ พัฒนาส่งเสริม และสนับสนุนระบบการรักษาความปลอดภัยในเขตเมืองและชุมชนแบบมีส่วนร่วม
- ๑.๔ ส่งเสริมสนับสนุนการป้องกันและแก้ไขปัญหาเสพติดและอบายมุขอย่างเป็นระบบครบวงจร
- ๑.๕ สร้างวินัยประชาชน และความร่วมมือในการดูแลความเป็นระเบียบชุมชน การจราจร และการลดอุบัติเหตุ

### ยุทธศาสตร์ที่ ๒ การพัฒนาโครงสร้างพื้นฐาน

#### แนวทางพัฒนา

- ๒.๑ พัฒนาโครงสร้างพื้นฐานเส้นทางคมนาคมขนส่งให้ได้มาตรฐานและทั่วถึง
- ๒.๒ พัฒนาระบบการให้บริการขนส่งมวลชนให้ได้มาตรฐาน สะดวก สะอาดและปลอดภัย
- ๒.๓ พัฒนาจังหวัดเพื่อรองรับการเปลี่ยนแปลงในการเข้าสู่ประชาคมเศรษฐกิจอาเซียน และเป็นศูนย์กลางการพัฒนาในด้านต่าง ๆ อย่างสมดุล
- ๒.๔ พัฒนาพื้นที่สีเขียวและปรับปรุงภูมิทัศน์ที่สวยงาม เหมาะสม
- ๒.๕ สนับสนุนชุมชน หน่วยงาน ผู้ประกอบการ ในการพัฒนาระบบสุขภาพ และรักษาความสะอาดของครอบครัว ชุมชน (ถังดักไขมัน บึงประดิษฐ์ตลาด ทางระบาย การกำจัดของเสีย)

### ยุทธศาสตร์ที่ ๓ การพัฒนาการศึกษาและศักยภาพพลเมือง

#### แนวทางพัฒนา

- ๓.๑ ส่งเสริมและพัฒนาคุณภาพการศึกษาขั้นพื้นฐานในระบบให้ได้มาตรฐานและสนับสนุนให้ผู้เรียนได้รับการพัฒนาเต็มศักยภาพ
- ๓.๒ เพิ่มโอกาสทางการศึกษานอกระบบและการศึกษาตามอัธยาศัยสำหรับประชาชนทุกเพศวัยอย่างทั่วถึงและมีคุณภาพ
- ๓.๓ พัฒนา ส่งเสริม และสนับสนุนการกีฬาขั้นพื้นฐานสู่ความเป็นเลิศและมุ่งสู่กีฬามืออาชีพและการกีฬา/นันทนาการเพื่อออกกำลังกาย
- ๓.๔ ส่งเสริม สนับสนุน และการพัฒนาการประกอบอาชีพ/ทักษะฝีมือที่เหมาะสมตรงกับศักยภาพของประชาชน
- ๓.๕ ส่งเสริมและปลูกฝังค่านิยมหลัก ๑๒ ประการ
- ๓.๖ เพิ่มพื้นที่สร้างสรรค์แก่เด็กและเยาวชน กิจกรรมจิตอาสา เพื่อการใช้ทักษะชีวิตที่ดี เห็นคุณค่าตนเอง และสังคม
- ๓.๗ ส่งเสริมกระบวนการพัฒนาประชาธิปไตยในชุมชนท้องถิ่นและยกระดับทักษะประชาชนในการเป็นผู้นำการเปลี่ยนแปลง

### ยุทธศาสตร์ที่ ๔ การบริหารจัดการทรัพยากรธรรมชาติและสิ่งแวดล้อมเพื่อการพัฒนาอย่างยั่งยืน

#### แนวทางการพัฒนา

- ๔.๑ บริหารจัดการ อนุรักษ์ฟื้นฟูทรัพยากรธรรมชาติและสิ่งแวดล้อมแบบบูรณาการและยั่งยืน
- ๔.๒ อนุรักษ์ฟื้นฟูและเพิ่มพื้นที่ป่า ป่าชุมชน และป่าต้นน้ำลำธารให้เกิดความอุดมสมบูรณ์
- ๔.๓ พัฒนาฟื้นฟูแหล่งน้ำ แหล่งน้ำใต้ดินและการบริหารจัดการน้ำอย่างเป็นระบบ และมีประสิทธิภาพโดยประชาชนมีส่วนร่วม
- ๔.๔ เพิ่มประสิทธิภาพการจัดการขยะชุมชน สิ่งปฏิกูล และน้ำเสีย

- ๔.๕ สร้างสังคมและพลเมืองที่เป็นมิตรกับสิ่งแวดล้อม
- ๔.๖ ส่งเสริมการใช้พลังงานทางเลือกโซลาร์ฟาร์ม
- ๔.๗ พัฒนาต้นแบบกิจกรรม/สาธิต แนวทางการใช้พลังงานทางเลือกใน อปท. ตาม ศักยภาพ
- ๔.๘ ส่งเสริมศักยภาพและสนับสนุนการปฏิบัติงานของ ทสม.

#### **ยุทธศาสตร์ที่ ๕ การพัฒนาการเกษตรยั่งยืน**

##### **แนวทางการพัฒนา**

- ๕.๑ พัฒนาส่งเสริมการเกษตรตามหลักปรัชญาเศรษฐกิจพอเพียง
- ๕.๒ เพิ่มประสิทธิภาพการผลิตและสร้างมูลค่าเพิ่มให้ภาคเกษตร
- ๕.๓ ยกระดับคุณภาพการผลิตพืชอาหารที่ปลอดภัย (Food Safety) และสนับสนุน การเกษตรอินทรีย์เพื่อภาวะสุขภาพ
- ๕.๔ สนับสนุนการพัฒนารูปแบบการถ่ายทอดเทคโนโลยีการเกษตรที่เหมาะสมและนวัตกรรมในพื้นที่
- ๕.๕ ส่งเสริมการพัฒนาแหล่งเรียนรู้และต้นแบบเศรษฐกิจพอเพียงที่สอดคล้องกับพื้นที่
- ๕.๖ พัฒนาโครงสร้างพื้นฐานเส้นทางคมนาคมขนส่งสู่แหล่งเกษตร

#### **ยุทธศาสตร์ที่ ๖ การเสริมสร้างสุขภาพ**

##### **แนวทางการพัฒนา**

- ๖.๑ พัฒนาระบบบริการด้านสาธารณสุขให้มีคุณภาพและเข้าถึงได้อย่างทั่วถึงเท่าเทียมในระดับปฐมภูมิ
- ๖.๒ พัฒนาระบบบริการทางสังคมให้มีคุณภาพ และเข้าถึงได้อย่างทั่วถึงเท่าเทียม
- ๖.๓ สนับสนุนการฟื้นฟูการแพทย์แผนไทยและแพทย์ทางเลือกตามความเหมาะสมและเชื่อมโยงกับการดูแลสุขภาพ
- ๖.๔ สนับสนุนการปฏิบัติงานของอาสาสมัครสาธารณสุขมูลฐาน (อสม) , ทสม. และพัฒนารูปแบบการบริการประชาชน
- ๖.๕ เผื่อระวังป้องกันโรคติดต่อ โรคอุบัติใหม่ และการเผยแพร่ระบาดในพื้นที่และพัฒนาระบบการส่งต่อร่วมกับหน่วยบริการที่มีคุณภาพ

#### **ยุทธศาสตร์ที่ ๗ การสร้างเสริมทุนทางสังคมให้เข้มแข็งและพัฒนาเศรษฐกิจชุมชน เพื่อการแข่งขันภายใต้หลักปรัชญาเศรษฐกิจพอเพียง**

##### **แนวทางการพัฒนา**

- ๗.๑ เสริมสร้างค่านิยม คุณธรรม จริยธรรม จิตสาธารณะ วัฒนธรรมที่ดั่งามแก่เด็กและเยาวชน
- ๗.๒ อนุรักษ์สืบสานทำนุบำรุงศาสนา ศิลปวัฒนธรรม ขนบธรรมเนียมประเพณีและภูมิปัญญาท้องถิ่น
- ๗.๓ พัฒนาและส่งเสริมเครือข่ายวิสาหกิจชุมชนให้เข้มแข็งและสามารถแข่งขันได้
- ๗.๔ พัฒนา ส่งเสริม การพาณิชย์การลงทุน และการท่องเที่ยว
- ๗.๕ ส่งเสริม สนับสนุนกระบวนการเรียนรู้และการนำหลักปรัชญาเศรษฐกิจพอเพียงไปใช้ในการประกอบอาชีพและการดำรงชีพ

#### **ยุทธศาสตร์ที่ ๘ การพัฒนาการบริหารภาครัฐภายใต้หลักธรรมาภิบาล**

##### **แนวทางการพัฒนา**

- ๘.๑ ส่งเสริมการกระจายอำนาจให้แก่ภาคประชาชน
- ๘.๒ ส่งเสริม สนับสนุนและพัฒนาระบบเทคโนโลยีสารสนเทศและนวัตกรรมใหม่ในการปฏิบัติงานและบริการประชาชนอย่างต่อเนื่อง

- ๘.๓ พัฒนาขีดสมรรถนะของบุคลากรให้เพิ่มขึ้นและพร้อมรับการเปลี่ยนแปลง
- ๘.๔ ส่งเสริมการมีส่วนร่วมและการสร้างเครือข่ายของภาคประชาชน
- ๘.๕ พัฒนาระบบข้อมูลข่าวสารและความโปร่งใสส่งเสริมให้ประชาชนมีส่วนร่วมในการติดตามและประเมินผลกระทบจากการพัฒนาในท้องถิ่น

## (๒) ยุทธศาสตร์ขององค์กรปกครองส่วนท้องถิ่น

### ยุทธศาสตร์การพัฒนาขององค์การบริหารส่วนตำบลเมืองพล ประจำปี (พ.ศ. ๒๕๖๖ – ๒๕๗๐)

#### (๒.๑) วิสัยทัศน์ (Vision)

“พื้นที่มีความเจริญอย่างสมดุลในทุกมิติ ทั้ง การศึกษา ศาสนา วัฒนธรรม เศรษฐกิจ สังคม ภายใต้การบริหารจัดการตามหลักธรรมาภิบาล”

#### พันธกิจ (Mision)

๑. พัฒนาสังคมจัดบริการสาธารณะเพื่อให้ประชาชนมีคุณภาพที่ดีในด้านการศึกษา
๒. ส่งเสริมศาสนา ศิลปะ วัฒนธรรม ประเพณีท้องถิ่น
๓. ส่งเสริมและพัฒนาคุณธรรมจริยธรรม ทุกกลุ่มอายุ
๔. การพัฒนาเศรษฐกิจโดยนำเอาแนวทางเศรษฐกิจพอเพียงเป็นแนวทางปฏิบัติ ให้ประชาชนดำเนินชีวิตสามารถพึ่งพาตนเองได้อย่างยั่งยืน
๕. ด้านการบริหารจัดการ ยึดหลักการธรรมาภิบาลและการบริหารจัดการบ้านเมืองที่ดี
๖. สร้างระบบการคมนาคมขนส่ง ระบบสาธารณูปโภค สาธารณูปการที่ได้มาตรฐานและทั่วถึง
๗. ส่งเสริมให้มีการอนุรักษ์ทรัพยากรธรรมชาติและสิ่งแวดล้อม พัฒนาสวนสาธารณะและเพิ่มพื้นที่สีเขียวอย่างสมดุลและยั่งยืน
๘. ส่งเสริมและพัฒนาด้านสุขภาพและสาธารณสุข
๑๐. ส่งเสริมและพัฒนาศักยภาพของชุมชนในการพึ่งตนเองและมีส่วนร่วมในการพัฒนาพื้นที่
๑๑. ส่งเสริมการออกกำลังกาย กีฬาและนันทนาการแก่ประชาชนทุกช่วงวัย
๑๒. เสริมสร้างความสงบเรียบร้อยและความปลอดภัยในชีวิตและทรัพย์สินของประชาชน
๑๓. ส่งเสริมการประกอบอาชีพและกระจายรายได้ให้แก่ชุมชนเพื่อเสริมสร้างคุณภาพชีวิตที่ดีแก่ประชาชน

#### (๒.๒) ยุทธศาสตร์

- ประเด็นยุทธศาสตร์ที่ ๑ การพัฒนาด้านโครงสร้างพื้นฐาน
- ประเด็นยุทธศาสตร์ที่ ๒ การพัฒนาด้านคุณภาพชีวิต
- ประเด็นยุทธศาสตร์ที่ ๓ การพัฒนาด้านการรักษาความสงบเรียบร้อย
- ประเด็นยุทธศาสตร์ที่ ๔ การพัฒนาด้านสิ่งแวดล้อม
- ประเด็นยุทธศาสตร์ที่ ๕ การพัฒนาด้านการศึกษาวัฒนธรรม จารีตประเพณี และภูมิปัญญาท้องถิ่น
- ประเด็นยุทธศาสตร์ที่ ๖ การพัฒนาด้านส่งเสริมการลงทุน
- ประเด็นยุทธศาสตร์ที่ ๗ การพัฒนาด้านการบริหารจัดการ

### (๒.๓) เป้าประสงค์

๑. ระบบคมนาคมขนส่ง ระบบสาธารณสุขปโภค สาธารณูปการได้มาตรฐานทั่วถึง พื้นที่ที่มีการป้องกันและลดมลพิษ มีการอนุรักษ์ทรัพยากรธรรมชาติ
๒. ยกระดับการจัดการศึกษาระดับปฐมวัย/ก่อนวัยเรียน
๓. ประชาชนมีคุณธรรม และอนุรักษ์วัฒนธรรมและภูมิปัญญาท้องถิ่น
๔. ประชาชนมีอาชีพและรายได้เพียงพอสามารถพึ่งพาตนเองได้ และมีส่วนร่วมในการดำเนินงานขององค์การบริหารส่วนตำบลเมืองพล
๕. ประชาชนมีสุขภาพดี สามารถดูแลสุขภาพตนเองได้อย่างเหมาะสม รวมทั้งได้รับการสาธารณสุขอย่างเหมาะสม/ทั่วถึง
๖. ประชาชนมีความปลอดภัยในชีวิตและทรัพย์สินและอยู่ร่วมกันอย่างสันติสุข
๗. มีการบริหารจัดการตามหลักธรรมาภิบาล มีความโปร่งใส สามารถตรวจสอบได้

### (๒.๔) ตัวชี้วัด

๑. มีระบบคมนาคมขนส่ง ระบบสาธารณสุขปโภค สาธารณูปการได้มาตรฐาน
๒. เพิ่มพื้นที่สีเขียว
๓. ร้อยละของหน่วยการศึกษาของศูนย์พัฒนาเด็กเล็กองค์การบริหารส่วนตำบลเมืองพลที่จัดการศึกษาได้อย่างมีคุณภาพ
๔. ร้อยละความพึงพอใจของประชาชนในการมีส่วนร่วมในการดำเนินงานขององค์การบริหารส่วนตำบลเมืองพล
๕. การผ่านเกณฑ์มาตรฐานของศูนย์สุขภาพชุมชนหรือศูนย์บริการสาธารณสุขหรือการบริการสาธารณสุข
๖. ร้อยละของประชาชนในเขตพื้นที่องค์การบริหารส่วนตำบลเมืองพลที่ได้รับการบริการสาธารณสุขในสัดส่วนที่เพิ่มขึ้น
๗. สถิติการเกิดเหตุร้ายในเขตพื้นที่องค์การบริหารส่วนตำบลเมืองพลลดลง
๘. การผ่านเกณฑ์การบริหารจัดการตามหลักธรรมาภิบาล

### (๒.๕) ค่าเป้าหมาย

- ระบบคมนาคม จำนวน ๔๕ สาย  
พื้นที่สีเขียว จำนวน ๑๐ ไร่  
ร้อยละของหน่วยศึกษาก่อนปฐมวัย (ศพด.) ที่จัดการศึกษาได้อย่างมีคุณภาพ  
อัตราการเจ็บป่วยจากโรคที่สำคัญ  
สถิติการเกิดเหตุร้ายในเขตพื้นที่ตำบลเมืองพล

### (๒.๖) กลยุทธ์

#### ๑. ด้านโครงสร้างพื้นฐาน

- ๑.๑ จะก่อสร้างถนน คสล. ให้ได้มาตรฐาน ภายในพื้นที่ของตำบลทั้งในตรอกซอยและระหว่างหมู่บ้าน
- ๑.๒ จะปรับปรุงผิวจราจรถนนลาดยางให้ใช้สัญจรได้สะดวกตลอดปีทุกฤดูกาล
- ๑.๓ จะก่อสร้างถนนไปไ้ในไร่นาเพื่อลำเลียงผลผลิตของเกษตรกรออกสู่ตลาดให้สะดวกยิ่งขึ้น
- ๑.๔ จะปรับปรุงถนนดินลงหินคลุกให้ใช้ได้ดี
- ๑.๕ จะปรับปรุงระบบน้ำประปาที่ใช้อุปโภคบริโภคที่มีปัญหาเรื่องกลิ่นสีหรือสะอาดไม่เพียงพอและขยายเขต

- ๑.๖ จัดให้มีไฟฟ้าส่องสว่างสาธารณะเพิ่มจุดต่อแหลมให้มีไฟฟ้าเพียงพอ
- ๑.๗ ดำเนินการขยายเขตไฟฟ้าให้กับจุดขาดแคลน
- ๑.๘ ปรับปรุงหอคระจ่ายข่าวให้สามารถประชาสัมพันธ์ได้อย่างมีประสิทธิภาพ
- ๑.๙ จะดำเนินการก่อสร้างธนาคารน้ำใต้ดินในจุดที่เหมาะสมจากการสำเร็จทั้งสองระบบ คือระบบปิดหมู่บ้านทั้ง ๑๑ หมู่บ้าน และระบบเปิดในแหล่งน้ำสาธารณะ
- ๑.๑๐ จัดทำระบบน้ำทางการเกษตรตามความเหมาะสมของพื้นที่ หรือตามสภาพของเกษตรกรที่ร้องขอ

## ๒. ด้านคุณภาพชีวิต

- ๒.๑ ส่งเสริมกลุ่มอาชีพเพื่อให้มีศักยภาพเข้าสู่การแข่งขันได้อย่างมีประสิทธิภาพ (OTOP)
- ๒.๒ ส่งเสริมการเล่นกีฬาทุกประเภท รวมทั้งการออกกำลังกายประเภทอื่น ๆ
- ๒.๓ จะส่งเสริมและพัฒนากลุ่มสตรีให้มีบทบาทในการพัฒนาสังคม
- ๒.๔ จะจัดให้มีการอบรมศึกษาดูงานให้กับกลุ่มอาชีพต่าง ๆ จนมีความเข้มแข็ง พึ่งตนเองได้ตามทฤษฎีใหม่ของแนวทางปรัชญาเศรษฐกิจพอเพียง
- ๒.๕ ส่งเสริมสุขภาพของพี่น้องประชาชนให้ปลอดภัยจากโรคประจำตัว เช่น โรคเบาหวาน ความดัน โรคอ้วน โรคไต
- ๒.๖ จะป้องกันและระงับโรคติดต่อ เช่น โรคโควิด ๑๙ โรคพิษสุนัขบ้า อหิวาตกโรค เป็นต้น
- ๒.๗ ส่งเสริมการศึกษาทุกระดับในโรงเรียน การศึกษานอกโรงเรียน และการศึกษาตามอัธยาศัย

## ๓. ด้านรักษาความสงบ

- ๓.๑ จะปรับปรุงงานป้องกันภัยฝ่ายพลเรือนให้มีศักยภาพในการเผชิญเหตุอยู่เสมออย่างมีประสิทธิภาพ
- ๓.๒ เผื่อระวังป้องกันที่สาธารณประโยชน์ไม่ให้ถูกบุกรุก
- ๓.๓ ปรับปรุงหน่วยกู้ชีพกู้ภัยให้มีศักยภาพในการบริการได้อย่างมีประสิทธิภาพ
- ๓.๔ ปรับปรุงศูนย์ป้องกันยาเสพติดให้มีศักยภาพในการป้องกันภัยจากยาเสพติดตามนโยบายของรัฐบาล
- ๓.๕ ป้องกันเผื่อระวังจุดเสี่ยงทางจราจรในพื้นที่ไม่ให้เกิดอุบัติเหตุทางถนนจนมีความปลอดภัย
- ๓.๖ จัดอบรมกฎจราจรให้กับประชาชนทุกหมู่บ้าน
- ๓.๗ ส่งเสริม สนับสนุนการเข้าเวรยาม ๑๑ หมู่บ้าน

## ๔. ด้านสิ่งแวดล้อม

- ๔.๑ ส่งเสริมสนับสนุนให้ชุมชนมุ่งรักษาความสะอาดและ ความเป็นระเบียบเรียบร้อยของชุมชนและสถานที่ต่างๆ ในตำบลให้เป็นตำบลน่าอยู่
- ๔.๒ ส่งเสริมสนับสนุนการมีส่วนร่วมของชุมชนในการควบคุมและกำจัดมลพิษ มลภาวะที่มีต่อสุขภาพอนามัยและคุณภาพชีวิตของประชาชน
- ๔.๓ ส่งเสริมสนับสนุนการมีส่วนร่วมของชุมชนในการบริหารจัดการทรัพยากรธรรมชาติและสิ่งแวดล้อม ขับเคลื่อนกิจกรรมต่าง ๆ ที่มุ่งสู่การลดสถานะโลกร้อนส่งเสริมการปลูกป่าและเพิ่มพื้นที่สีเขียว
- ๔.๔ จะควบคุมดูแลการขุดดินถมดินให้เป็นไปตามขั้นตอนและวิธีการที่กฎหมายกำหนด
- ๔.๕ ปรับปรุงพัฒนาและอนุรักษ์แหล่งน้ำ
- ๔.๖ จะบริหารจัดการเพื่อคุ้มครองอนุรักษ์พัฒนารักษาพันธุ์พืช พันธุ์สัตว์ และความหลากหลายทางชีวภาพในพื้นที่

## ๕. ด้านการศึกษาวัฒนธรรมจารีตประเพณีและภูมิปัญญาท้องถิ่น

๕.๑ สนับสนุนและส่งเสริมศูนย์พัฒนาเด็กเล็กก่อนวัยเรียนให้ได้ตามมาตรฐาน เน้นคุณภาพ มีประสิทธิภาพ

๕.๒ ส่งเสริมการพัฒนาการเรียนการสอนเด็ก การอบรมเลี้ยงดู จัดกิจกรรมเพื่อส่งเสริมและเตรียมความพร้อมแก่เด็กปฐมวัย

๕.๓ จัดส่งเสริมและสนับสนุนด้านการศึกษาที่ทันสมัยเพื่อให้เกิดประสิทธิภาพทางการศึกษา

๕.๔ บำรุงรักษาศิลปประเพณีภูมิปัญญาท้องถิ่นและวัฒนธรรมอันดีของชุมชน

๕.๕ การส่งเสริมอนุรักษ์งานประเพณีที่สำคัญในรอบปี

๕.๖ ปกป้องคุ้มครองควบคุมดูแลรักษาโบราณสถานโบราณวัตถุพิพิธภัณฑสถานแห่งชาติ

## ๖. ด้านการส่งเสริมการลงทุน

๖.๑ ส่งเสริมการลงทุนเพื่อพัฒนาความสามารถในการแข่งขันโดยส่งเสริมการวิจัย และพัฒนาการสร้างสรรค์นวัตกรรมการสร้างสรรค์มูลค่าเพิ่มของภาคเกษตรภาคอุตสาหกรรม และภาคบริการ และการส่งเสริมวิสาหกิจขนาดกลางและขนาดย่อม ตลอดจนส่งเสริมการแข่งขันที่เป็นธรรม และการลดความเหลื่อมล้ำทางเศรษฐกิจและสังคม

๖.๒ ส่งเสริมการเป็นมิตรที่ดีต่อสิ่งแวดล้อม และมีการประหยัดพลังงาน หรือใช้พลังงานทดแทนเพื่อการเติบโตอย่างสมดุล และยั่งยืน

๖.๓ ส่งเสริมให้เกิดการรวมกลุ่มของการลงทุนที่สอดคล้องกับศักยภาพของพื้นที่

## ๗. ด้านการบริหารจัดการ

๗.๑ ส่งเสริมการมีส่วนร่วมของประชาชนโดยรับฟังปัญหาความต้องการในการแก้ไขปัญหาหลายช่องทาง เช่น การจัดการประชุมทางโทรศัพท์ หรือกล่องรับฟังความคิดเห็น

๗.๒ ประสานงานกับสมาชิกองค์การบริหารส่วนตำบลโดยตรงในการแก้ไขปัญหา หรือรับฟังความคิดเห็นที่นำเสนอปัญหาของหมู่บ้านในชุมชน

๗.๓ ส่งเสริมงานปกครองของท่านกำนันผู้ใหญ่บ้านทุกหมู่บ้าน

๗.๔ รักษาวินัยการเงินการคลังและการบริหารให้เกิดการกระจายงบประมาณอย่างเป็นธรรมตามความจำเป็นเร่งด่วน และลำดับความสำคัญของปัญหา

๗.๕ ส่งเสริมบุคลากรในองค์กรให้ได้เข้ารับการอบรมตามสมควร เพื่อเพิ่มพูนทักษะการทำงาน เพื่อให้จัดทำบริการได้อย่างมีประสิทธิภาพ

๗.๖ สร้างขวัญกำลังใจให้กับบุคลากรในองค์กรให้ทำงานอย่างมีประสิทธิภาพ ป้องกันไม่ให้เกิดความเหลื่อมล้ำในการเสนอขอความดีความชอบในการทำงาน

๗.๗ องค์การบริหารส่วนตำบลเมืองพลต้องเป็นองค์กรบริการสาธารณะที่ดี ไม่เลือกปฏิบัติต่อประชาชนที่มาติดต่อราชการ

๗.๘ แผนยุทธศาสตร์ต้องยืดหยุ่นได้ สามารถปรับปรุงได้ตามสภาพที่เปลี่ยนแปลงของสถานการณ์ของพื้นที่

๗.๙ ต้องดำเนินการตามการบริการกิจการบ้านเมืองที่ดีตามหลักธรรมาภิบาล

๗.๑๐ จะปรับปรุงงานภารกิจถ่ายโอนจากรัฐบาลสามารถให้บริการสาธารณะแทนรัฐได้อย่างมีประสิทธิภาพ

### (๒.๗) จุดยืนทางยุทธศาสตร์

**๗. การพัฒนาการบริหารจัดการ**

๗.๑ ส่งเสริมการมีส่วนร่วมของประชาชนโดยรับฟังปัญหาความต้องการในการแก้ไขปัญหา

๗.๒ ประสานงานกับสมาชิกองค์การบริหารส่วนตำบลโดยตรงในการแก้ไขปัญหา หรือรับฟังความคิดเห็นที่นำเสนอปัญหาของหมู่บ้าน

๗.๓ ส่งเสริมงานปกครองของตำบลกำนันผู้ใหญ่บ้านทุกหมู่บ้าน

๗.๔ รักษาวินัยการเงินการคลังและการบริหารให้เกิดการกระจายงบประมาณอย่างเป็นธรรม

๗.๕ ส่งเสริมบุคลากรในองค์กรให้ได้เข้ารับการอบรมตามสมควร เพื่อเพิ่มพูนทักษะการทำงาน เพื่อให้จัดทำบริการได้อย่างมีประสิทธิภาพ

๗.๖ สร้างขวัญกำลังใจให้กับบุคลากรในองค์กรให้ทำงานอย่างมีประสิทธิภาพ

๗.๗ องค์กรบริหารส่วนตำบลเมืองพลต้องเป็นองค์กรบริการสาธารณะที่ดี ไม่เลือกปฏิบัติต่อประชาชนที่มาติดต่อราชการ

๗.๘ แผนยุทธศาสตร์ต้องยืดหยุ่นได้สามารถปรับปรุงได้ตามสภาพที่เปลี่ยนแปลงไป

๗.๙ ต้องดำเนินการตามการบริการกิจการบ้านเมืองที่ดีตามหลักธรรมาภิบาล

๗.๑๐ จะปรับปรุงงานภารกิจถ่ายโอนจากรัฐบาลสามารถให้บริการสาธารณะแทนรัฐได้โดยมีประสิทธิภาพ

**การพัฒนาโครงสร้างพื้นฐาน**

๑.๑ ก่อสร้างถนน คสล. ให้ได้มาตรฐาน ภายในพื้นที่ของตำบลฯ

๑.๒ ปรับปรุงผิวจราจรถนนลาดยางให้ใช้สัญจรได้สะดวก

๑.๓ ก่อสร้างถนนไปในไร่นาเพื่อหลีกเลี่ยงผลผลิตของเกษตรกรออกสู่ตลาดให้สะดวกยิ่งขึ้น

๑.๔ ปรับปรุงถนนดินลูกรังให้ใช้ได้ดี

๑.๕ จะปรับปรุงระบบน้ำประปาที่ใช้อุปโภคบริโภคที่มีปัญหาเรื่องกลิ่นสีหรือรสชาติไม่เพียงพอและขยายเขต

๑.๖ จัดให้มีไฟฟ้าส่องสว่างสาธารณะเพิ่มจุดต่อแหลมให้มีไฟฟ้าเพียงพอ

๑.๗ ดำเนินการขยายเขตไฟฟ้าให้กับจุดขาดแคลน

๑.๘ ปรับปรุงหอกระจายข่าวให้สามารถประชาสัมพันธ์ได้อย่างมีประสิทธิภาพ

๑.๙ จะดำเนินการก่อสร้างธนาคารน้ำใต้ดินในจุดที่เหมาะสมจากการสำรวจทั้งสองระบบ คือ ระบบปิดหมู่บ้านทั้ง ๑๑ หมู่บ้าน และระบบเปิดในแหล่งน้ำสาธารณะ

๑.๑๐ จัดทำระบบน้ำทางการเกษตรตามความเหมาะสมของพื้นที่ หรือตามสภาพของเกษตรกรที่ร้องขอ

**การพัฒนาคุณภาพชีวิต**

๒.๑ ส่งเสริมกลุ่มอาชีพเพื่อให้มีศักยภาพเข้าสู่การแข่งขันได้อย่างมีประสิทธิภาพ (OTOP)

๒.๒ ส่งเสริมการเล่นกีฬาทุกประเภท รวมทั้งการออกกำลังกายประเภทอื่น ๆ

๒.๓ จะส่งเสริมและพัฒนากลุ่มสตรีให้มีบทบาทในการพัฒนาสังคม

๒.๔ จะจัดให้มีการอบรมศึกษาดูงานให้กับกลุ่มอาชีพต่าง ๆ จนมีความเข้มแข็ง พึ่งตนเองได้ตามทฤษฎีใหม่ของแนวทางปรัชญาเศรษฐกิจพอเพียง

๒.๕ ส่งเสริมสุขภาพของพี่น้องประชาชนให้ปลอดภัยจากโรคประจำตัว เช่น โรคเบาหวาน ความดัน โรคอ้วน โรคไต

๒.๖ จะป้องกันและระงับโรคติดต่อ เช่น โรคโควิด ๑๙ โรคพิษสุนัขบ้า อหิวาตกโรค เป็นต้น

๒.๗ ส่งเสริมการศึกษาทุกระดับในโรงเรียน การศึกษาออกโรงเรียน และการศึกษาตามอัธยาศัย

**๖. การพัฒนาส่งเสริมการลงทุน**

๖.๑ ส่งเสริมการลงทุนเพื่อพัฒนาความสามารถในการแข่งขันโดยส่งเสริมการวิจัย และพัฒนาการสร้างนวัตกรรมการสร้างมูลค่าเพิ่มของภาคเกษตรภาคอุตสาหกรรม และภาคบริการ และการส่งเสริมวิสาหกิจขนาดกลางและขนาดย่อม ตลอดจนส่งเสริมการแข่งขันที่เป็นธรรม และการลดความเหลื่อมล้ำทางเศรษฐกิจและสังคม

๖.๒ ส่งเสริมการเป็นมิตรที่ดีต่อสิ่งแวดล้อม และมีการประหยัดพลังงาน หรือใช้พลังงานทดแทนเพื่อการเติบโตอย่างสมดุล และยั่งยืน

๖.๓ ส่งเสริมให้เกิดการรวมกลุ่มของการลงทุนที่สอดคล้องกับศักยภาพของพื้นที่

**พื้นที่ที่มีความเจริญอย่างสมดุลในทุกมิติ ทั้ง การศึกษา ศาสนา วัฒนธรรม เศรษฐกิจ สังคม ภายใต้การบริหารจัดการตามหลักธรรมาภิบาล**

**การพัฒนาการรักษาความสงบเรียบร้อย**

๓.๑ จะปรับปรุงงานป้องกันภัยฝ่ายพลเรือนให้มีศักยภาพในการเผชิญเหตุฯ

๓.๒ เผื่อระวังป้องกันที่สาธารณประโยชน์

๓.๓ ปรับปรุงหน่วยกู้ชีพกู้ภัยให้มีศักยภาพในการบริการได้อย่างมีประสิทธิภาพ

๓.๔ ปรับปรุงศูนย์ป้องกันยาเสพติดให้มีศักยภาพในการป้องกันภัยจากยาเสพติดตามนโยบายของรัฐบาล

๓.๕ ป้องกันเฝ้าระวังจุดเสี่ยงทางจราจรในพื้นที่ไม่ให้เกิดอุบัติเหตุทางถนนจนมีความปลอดภัย

๓.๖ จัดอบรมกฎจราจรให้กับประชาชนทุกหมู่บ้าน

๓.๗ ส่งเสริม สนับสนุนการเข้าเวรยาม ๑๑ หมู่บ้าน

**๕. การพัฒนาการศึกษาวัฒนธรรม จารีตประเพณี และภูมิปัญญาท้องถิ่น**

๕.๑ สนับสนุนและส่งเสริมศูนย์พัฒนาเด็กเล็กก่อนวัยเรียนให้ได้ตามมาตรฐาน เน้นคุณภาพมีประสิทธิภาพ

๕.๒ ส่งเสริมการพัฒนาการเรียนการสอนเด็ก การอบรมเลี้ยงดู จัดกิจกรรมเพื่อส่งเสริมและเตรียมความพร้อมแก่เด็กปฐมวัย

๕.๓ จัดส่งเสริมและสนับสนุนด้านการศึกษาที่ทันสมัย เพื่อให้เกิดประสิทธิภาพทางการศึกษา

๕.๔ บำรุงรักษาศิลปจารีตประเพณีภูมิปัญญาท้องถิ่นและวัฒนธรรมอันดีของชุมชน

๕.๕ การส่งเสริมอนุรักษ์งานประเพณีที่สำคัญในรอบปี

๕.๖ ปกป้องคุ้มครองควบคุมดูแลรักษาโบราณสถานโบราณวัตถุพิพิธภัณฑ์แห่งชาติ

**๔. การพัฒนาสิ่งแวดล้อม**

๔.๑ ส่งเสริมสนับสนุนให้ชุมชนมุ่งรักษาความสะอาดและความเป็นระเบียบเรียบร้อยของชุมชนและสถานที่ต่างๆ ในตำบลให้เป็นตำบลน่าอยู่

๔.๒ ส่งเสริมสนับสนุนการมีส่วนร่วมของชุมชนในการควบคุมและกำจัดมลพิษ ผลภาวะที่มีต่อสุขภาพอนามัยและคุณภาพชีวิตของประชาชน

๔.๓ ส่งเสริมสนับสนุนการมีส่วนร่วมของชุมชนในการบริหารจัดการทรัพยากรธรรมชาติและสิ่งแวดล้อมขับเคลื่อนกิจกรรมต่าง ๆ ที่มุ่งสู่การลดสภาวะโลกร้อนส่งเสริมการปลูกป่าและเพิ่มพื้นที่สีเขียว

๔.๔ จะควบคุมดูแลการขุดดินถมดินให้เป็นไปตามขั้นตอนและวิธีการที่กฎหมายกำหนด

๔.๕ ปรับปรุงพัฒนาและอนุรักษ์แหล่งน้ำ

๔.๖ จะบริหารจัดการเพื่อคุ้มครองอนุรักษ์พัฒนารักษาพันธุ์พืช พันธุ์สัตว์ และความหลากหลายทางชีวภาพในพื้นที่

ความเชื่อมโยงของยุทธศาสตร์  
รายละเอียดแผนยุทธศาสตร์การพัฒนา

ประเด็นยุทธศาสตร์ที่ ๑ การพัฒนาด้านโครงสร้างพื้นฐาน

พันธกิจ

๑. สร้างระบบคมนาคมขนส่ง ระบบสาธารณูปโภค สาธารณูปการได้มาตรฐานและทั่วถึง

เป้าประสงค์

๑. ระบบคมนาคมขนส่ง ระบบสาธารณูปโภค สาธารณูปการได้มาตรฐานและทั่วถึง

ตัวชี้วัดระดับเป้าประสงค์

๑. มีระบบคมนาคมขนส่ง ระบบสาธารณูปโภค สาธารณูปการได้มาตรฐาน

กลยุทธ์/แนวทางการพัฒนา และตัวชี้วัดระดับกลยุทธ์

กลยุทธ์/แนวทางการพัฒนา	ตัวชี้วัดระดับกลยุทธ์
๑.๑ ก่อสร้างถนน คสล. ให้ได้มาตรฐาน ภายในพื้นที่ของตำบลทั้งในตรอกซอย และระหว่างหมู่บ้าน	- ร้อยละของถนนที่ได้มาตรฐาน
๑.๒ ปรับปรุงผิวจราจรถนนลาดยางให้ใช้สัญจรได้สะดวกตลอดปีทุกฤดูกาล	- ร้อยละของถนนลาดยางที่ได้มาตรฐานและสามารถใช้สัญจรได้สะดวก
๑.๓ ก่อสร้างถนนไปในไร่นาเพื่อลำเลียงผลผลิตของเกษตรกรออกสู่ตลาดให้สะดวกยิ่งขึ้น	- ร้อยละของถนนเพื่อการเกษตรที่ได้มาตรฐาน
๑.๔ ปรับปรุงถนนดินลงหินคลุกให้ใช้ได้ดี	- ร้อยละของถนนดินที่ลงหินคลุก
๑.๕ ปรับปรุงระบบน้ำประปาที่ใช้อุปโภคบริโภคที่มีปัญหาเรื่องกลิ่นสีหรือรสชาติไม่เพียงพอและขยายเขต	- ร้อยละของครัวเรือนที่มีระบบน้ำประปาสะอาดใช้เพิ่มขึ้นและเพียงพอ
๑.๖ จัดให้มีไฟฟ้าส่องสว่างสาธารณะเพิ่มจุดต่อแหลมให้มีไฟฟ้าเพียงพอ	- ร้อยละของพื้นที่ที่มีไฟฟ้าส่องสว่างเพิ่มขึ้น
๑.๗ ดำเนินการขยายเขตไฟฟ้าให้กับจุดขาดแคลน	- ร้อยละของครัวเรือนที่ได้ใช้บริการไฟฟ้าเพิ่มขึ้น
๑.๘ ปรับปรุงหอกระจายข่าวให้สามารถประชาสัมพันธ์ได้อย่างมีประสิทธิภาพ	- ร้อยละของจำนวนหอกระจายข่าวหมู่บ้านที่สามารถใช้งานได้อย่างมีประสิทธิภาพ
๑.๙ ก่อสร้างธนาคารน้ำใต้ดินในจุดที่เหมาะสมจากการสำเร็จทั้งสองระบบ คือ ระบบปิดหมู่บ้านทั้ง ๑๑ หมู่บ้าน และระบบเปิดในแหล่งน้ำสาธารณะ	- ร้อยละของจำนวนครัวเรือนที่ได้รับผลกระทบจากปัญหาการขาดแคลนน้ำที่ลดลงและปัญหาน้ำท่วมขัง
๑.๑๐ จัดทำระบบน้ำทางการเกษตรตามความเหมาะสมของพื้นที่หรือตามสภาพของเกษตรกรที่ร้องขอ	- ร้อยละของครัวเรือนเกษตรกรซึ่งมีน้ำเพื่อการเกษตรได้โดยสะดวกที่เพิ่มขึ้น

หน่วยงานรับผิดชอบหลัก

กองช่าง สำนักปลัด



### ความเชื่อมโยง

- ยุทธศาสตร์ชาติ ๒๐ ปี : ยุทธศาสตร์ที่ ๒ ด้านการสร้างความสามารถในการแข่งขัน
- แผนพัฒนาเศรษฐกิจและสังคมแห่งชาติ ฉบับที่ ๑๒ : ยุทธศาสตร์การพัฒนาโครงสร้างพื้นฐานและระบบโลจิสติกส์
  - แผนพัฒนาภาคตะวันออกเฉียงเหนือ : แนวทางการพัฒนาที่ ๔ พัฒนาเมือง เขตเศรษฐกิจพิเศษและเมืองชายแดน รวมทั้งพื้นที่ระเบียงเศรษฐกิจภาคตะวันออกเฉียงเหนือ (NeEC – Bioeconomy)
  - แผนพัฒนากลุ่มจังหวัดภาคตะวันออกเฉียงเหนือตอนกลาง : ประเด็นการพัฒนาที่ ๒ การพัฒนาขีดความสามารถทางการแข่งขันด้านการค้า การบริการและโลจิสติกส์
  - ยุทธศาสตร์จังหวัด : ประเด็นการพัฒนาที่ ๑ การยกระดับเศรษฐกิจฐานรากและการพัฒนาอุตสาหกรรมมูลค่าสูง
  - ยุทธศาสตร์การพัฒนาขององค์กรปกครองท้องถิ่นในจังหวัด : ยุทธศาสตร์ที่ ๒ การพัฒนาโครงสร้างพื้นฐาน

## ประเด็นยุทธศาสตร์ที่ ๒ การพัฒนาด้านคุณภาพชีวิต

### พันธกิจ

๑. ส่งเสริมและพัฒนาด้านสุขภาพิบาลและสาธารณสุข
๒. ส่งเสริมการออกกำลังกาย กีฬาและนันทนาการแก่ประชาชนทุกช่วงวัย
๓. ส่งเสริม และพัฒนาคุณธรรม จริยธรรม ทุกกลุ่มอายุ

### เป้าประสงค์

๑. ประชาชนมีสุขภาพดี สามารถดูแลสุขภาพตนเองได้อย่างเหมาะสม รวมทั้งได้รับการสาธารณสุขอย่างเหมาะสม/ทั่วถึง

### ตัวชี้วัดระดับเป้าประสงค์

๑. ร้อยละของประชาชนในเขตพื้นที่องค์การบริหารส่วนตำบลเมืองพลที่ได้รับการบริการสาธารณสุขในสัดส่วนที่เพิ่มขึ้น
๒. ร้อยละของประชาชนในเขตพื้นที่เข้ารับการรักษาพยาบาลลดลง

### กลยุทธ์/แนวทางการพัฒนา และตัวชี้วัดระดับกลยุทธ์

กลยุทธ์/แนวทางการพัฒนา	ตัวชี้วัดระดับกลยุทธ์
๒.๑ ส่งเสริมกลุ่มอาชีพเพื่อให้มีศักยภาพเข้าสู่การแข่งขันได้อย่างมีประสิทธิภาพ (OTOP)	- จำนวนกลุ่มอาชีพที่เข้าสู่การแข่งขันที่เพิ่มขึ้น
๒.๒ ส่งเสริมการเล่นกีฬาทุกประเภท รวมทั้งการออกกำลังกายประเภทอื่น ๆ	- จำนวนกิจกรรม/โครงการที่ส่งเสริมการเล่นกีฬา
๒.๓ จะส่งเสริมและพัฒนากลุ่มสตรีให้มีบทบาทในการพัฒนาสังคม	- จำนวนกิจกรรม/โครงการที่ส่งเสริมและพัฒนา กลุ่มสตรี
๒.๔ จะจัดให้มีการอบรมศึกษาดูงานให้กับกลุ่มอาชีพต่าง ๆ จนมีความเข้มแข็ง พึ่งตนเองได้ตามทฤษฎีใหม่ของแนวทางปรัชญาเศรษฐกิจพอเพียง	- จำนวนกิจกรรม/โครงการจัดให้มีการอบรมศึกษาดูงานให้กับกลุ่มอาชีพต่าง ๆ
๒.๕ ส่งเสริมสุขภาพของพี่น้องประชาชนให้ปลอดภัยจากโรคประจำตัว เช่น โรคเบาหวาน ความดัน โรคอ้วน โรคไต	- อัตราการเจ็บป่วยจากโรคที่สำคัญลดลง
๒.๖ จะป้องกันและระงับโรคติดต่อ เช่น โรคโควิด ๑๙ โรคพิษสุนัขบ้า อหิวาตกโรค เป็นต้น	- อัตราการแพร่ระบาดของโรคที่ลดลง
๒.๗ ส่งเสริมการศึกษาทุกระดับในโรงเรียน การศึกษานอกโรงเรียน และการศึกษาตามอัธยาศัย	- จำนวนกิจกรรม/โครงการที่ส่งเสริมและพัฒนากิจการศึกษานอกระบบโรงเรียน การศึกษาตาม อัธยาศัยฯ และศูนย์พัฒนาเด็กเล็ก อบต.เมืองพล

### หน่วยงานรับผิดชอบหลัก

สำนักปลัด กองการศึกษา ศาสนาและวัฒนธรรม

ความเชื่อมโยง

- ยุทธศาสตร์ชาติ ๒๐ ปี : ยุทธศาสตร์ที่ ๓ ด้านการพัฒนาและเสริมสร้างศักยภาพทรัพยากรมนุษย์

- แผนพัฒนาเศรษฐกิจและสังคมแห่งชาติ ฉบับที่ ๑๒ : ยุทธศาสตร์การสร้างความเป็นธรรมและลดความเหลื่อมล้ำในสังคม

- แผนพัฒนาภาคตะวันออกเฉียงเหนือ : แนวทางการพัฒนาที่ ๖ ยกระดับคุณภาพชีวิตให้ได้มาตรฐาน และแก้ปัญหาความยากจนให้กับผู้มีรายได้น้อยเพื่อลดความเหลื่อมล้ำทางสังคม

- แผนพัฒนากลุ่มจังหวัดภาคตะวันออกเฉียงตอนกลาง : ประเด็นการพัฒนาที่ ๑ การพัฒนาศักยภาพการผลิตการเกษตรและอุตสาหกรรมแปรรูปการเกษตรที่เป็นมิตรต่อสิ่งแวดล้อม

- ยุทธศาสตร์จังหวัด : ประเด็นการพัฒนาที่ ๔ การพัฒนาสังคมสุขภาวะให้น่าอยู่อย่างยั่งยืน

- ยุทธศาสตร์การพัฒนาขององค์กรปกครองท้องถิ่นในจังหวัด : ยุทธศาสตร์ที่ ๓ การพัฒนาการศึกษาและศักยภาพพลเมือง ยุทธศาสตร์ที่ ๕ การพัฒนาการเกษตรยั่งยืน ยุทธศาสตร์ที่ ๖ การเสริมสร้างสุขภาวะ

## ประเด็นยุทธศาสตร์ที่ ๓ การพัฒนาด้านการรักษาความสงบเรียบร้อยและยุติธรรม

### พันธกิจ

๑. เสริมสร้างความสงบเรียบร้อยและความปลอดภัยในชีวิตและทรัพย์สินของประชาชน

### เป้าประสงค์

๑. ประชาชนมีความปลอดภัยในชีวิตและทรัพย์สินและอยู่ร่วมกันอย่างสันติสุข

### ตัวชี้วัดระดับเป้าประสงค์

๑. สถิติการเกิดเหตุร้ายในเขตพื้นที่ลดลงร้อยละของชุมชน

### กลยุทธ์/แนวทางการพัฒนา และตัวชี้วัดระดับกลยุทธ์

กลยุทธ์/แนวทางการพัฒนา	ตัวชี้วัดระดับกลยุทธ์
๓.๑ ปรับปรุงงานป้องกันภัยฝ่ายพลเรือนให้มีศักยภาพในการเผชิญเหตุอยู่เสมออย่างมีประสิทธิภาพ	- จำนวนกิจกรรม/โครงการที่มีการฝึกอบรมฯ
๓.๒ ฝึกระวังป้องกันที่สาธารณประโยชน์ไม่ให้ถูกบุกรุก	- อัตราการบุกรุกที่สาธารณประโยชน์ลดลง
๓.๓ ปรับปรุงหน่วยกู้ชีพกู้ภัยให้มีศักยภาพในการบริการได้อย่างมีประสิทธิภาพ	- จำนวนกิจกรรม/โครงการที่มีการฝึกอบรมหรือพัฒนาหน่วยกู้ชีพ
๓.๔ ปรับปรุงศูนย์ป้องกันยาเสพติดให้มีศักยภาพในการป้องกันภัยจากยาเสพติดตามนโยบายของรัฐบาล	- จำนวนกิจกรรม/โครงการที่ส่งเสริมและพัฒนาศูนย์ป้องกันภัยจากยาเสพติดฯ
๓.๕ ป้องกันฝึกระวังจุดเสี่ยงทางจราจรในพื้นที่ไม่ให้เกิดอุบัติเหตุทางถนนจนมีความปลอดภัย	- อัตราการเกิดอุบัติเหตุที่ลดลง
๓.๖ จัดอบรมกฎจราจรให้กับประชาชนทุกหมู่บ้าน	- จำนวนกิจกรรม/โครงการที่มีการจัดอบรมฯ
๓.๗ ส่งเสริม สนับสนุนการเข้าเวรยาม ๑๑ หมู่บ้าน	- ร้อยละของจำนวนหมู่บ้านที่ได้รับการสนับสนุนงบประมาณ

### หน่วยงานรับผิดชอบหลัก

สำนักปลัด

### ความเชื่อมโยง

- ยุทธศาสตร์ชาติ ๒๐ ปี : ยุทธศาสตร์ที่ ๑ ด้านความมั่นคง
- แผนพัฒนาเศรษฐกิจและสังคมแห่งชาติ ฉบับที่ ๑๒ : ยุทธศาสตร์การเสริมสร้างความมั่นคงแห่งชาติเพื่อการพัฒนาประเทศสู่ความมั่งคั่งและยั่งยืน
  - แผนพัฒนาภาคตะวันออกเฉียงเหนือ : แนวทางการพัฒนาที่ ๖ ยกระดับคุณภาพชีวิตให้ได้มาตรฐาน และแก้ปัญหาความยากจนให้กับผู้มีรายได้น้อยเพื่อลดความเหลื่อมล้ำทางสังคม
  - แผนพัฒนากลุ่มจังหวัดภาคตะวันออกเฉียงตอนกลาง : ประเด็นการพัฒนาที่ ๑ การพัฒนาศักยภาพการผลิตการเกษตรและอุตสาหกรรมแปรรูปการเกษตรที่เป็นมิตรต่อสิ่งแวดล้อม
  - ยุทธศาสตร์จังหวัด : ประเด็นการพัฒนาที่ ๔ การพัฒนาสังคมสุขภาวะให้น่าอยู่อย่างยั่งยืน
  - ยุทธศาสตร์การพัฒนาขององค์กรปกครองท้องถิ่นในจังหวัด : ยุทธศาสตร์ที่ ๓ การพัฒนาการศึกษาและศักยภาพพลเมือง ยุทธศาสตร์ที่ ๕ การพัฒนาการเกษตรยั่งยืน ยุทธศาสตร์ที่ ๖ การเสริมสร้างสุขภาวะ

## ประเด็นยุทธศาสตร์ที่ ๔ การพัฒนาด้านสิ่งแวดล้อม

### พันธกิจ

๑. ส่งเสริมให้มีการอนุรักษ์ทรัพยากรธรรมชาติและสิ่งแวดล้อม พัฒนาสวนสาธารณะ และเพิ่มพื้นที่สีเขียวอย่างสมดุลและยั่งยืน

### เป้าประสงค์

๑. พื้นที่มีการป้องกันและลดมลพิษ มีการอนุรักษ์ทรัพยากรธรรมชาติและสิ่งแวดล้อม

### ตัวชี้วัดระดับเป้าประสงค์

๑. เพิ่มพื้นที่สีเขียว

### กลยุทธ์/แนวทางการพัฒนา และตัวชี้วัดระดับกลยุทธ์

กลยุทธ์/แนวทางการพัฒนา	ตัวชี้วัดระดับกลยุทธ์
๔.๑ ส่งเสริมสนับสนุนให้หมู่บ้าน/ชุมชน มุ่งรักษาความสะอาดและความเป็นระเบียบเรียบร้อยของชุมชนและสถานที่ต่างๆ ในตำบลให้เป็นตำบลน่าอยู่	- จำนวนกิจกรรม/โครงการที่ส่งเสริมหรือสนับสนุนฯ
๔.๒ ส่งเสริมสนับสนุนการมีส่วนร่วมของหมู่บ้าน/ชุมชนในการควบคุม และกำจัดมลพิษมลภาวะ ที่มีผลต่อสุขภาพอนามัย และคุณภาพชีวิตของประชาชน	- ร้อยละของจำนวนหมู่บ้านที่เข้าร่วมกิจกรรม/โครงการที่ส่งเสริมสนับสนุนการมีส่วนร่วมของหมู่บ้านชุมชนในการควบคุม และกำจัดมลพิษ มลภาวะ ที่มีผลต่อสุขภาพอนามัย และคุณภาพชีวิตของประชาชน
๔.๓ ส่งเสริมสนับสนุนการมีส่วนร่วมของหมู่บ้าน/ชุมชนในการบริหารจัดการทรัพยากรธรรมชาติและสิ่งแวดล้อม ขับเคลื่อนกิจกรรมต่าง ๆ ที่มุ่งสู่การลดสภาวะโลกร้อน ส่งเสริมการปลูกป่าและเพิ่มพื้นที่สีเขียว	- ร้อยละของจำนวนครัวเรือนที่ได้รับผลกระทบจากน้ำท่วมลดลง
๔.๔ จะควบคุมดูแลการขุดดินถมดินให้เป็นไปตามขั้นตอนและวิธีการที่กฎหมายกำหนด	- ร้อยละของจำนวนเรื่องร้องเรียนที่ลดลง
๔.๕ ปรับปรุงพัฒนาและอนุรักษ์แหล่งน้ำ	- ร้อยละของจำนวนแหล่งน้ำที่มีการอนุรักษ์และพัฒนาพื้นที่
๔.๖ บริหารจัดการเพื่อคุ้มครองอนุรักษ์พัฒนารักษาพันธุ์พืช พันธุ์สัตว์ และความหลากหลายทางชีวภาพในพื้นที่	- จำนวนกิจกรรม/โครงการที่ดำเนินการเกี่ยวกับการบริหารจัดการเพื่อคุ้มครองอนุรักษ์พัฒนารักษาพันธุ์พืช สัตว์ ฯลฯ

### หน่วยงานรับผิดชอบหลัก

สำนักปลัด กองการศึกษา ศาสนาและวัฒนธรรม

ความเชื่อมโยง

- ยุทธศาสตร์ชาติ ๒๐ ปี : ยุทธศาสตร์ที่ ๕ ด้านการสร้างการเติบโตบนคุณภาพชีวิตที่เป็นมิตรต่อสิ่งแวดล้อม
- แผนพัฒนาเศรษฐกิจและสังคมแห่งชาติ ฉบับที่ ๑๒ : ยุทธศาสตร์การเติบโตที่เป็นมิตรกับสิ่งแวดล้อมเพื่อการพัฒนาที่ยั่งยืน
- แผนพัฒนาภาคตะวันออกเฉียงเหนือ : แนวทางการพัฒนาที่ ๔ พัฒนาเมือง เขตเศรษฐกิจพิเศษ และเมืองชายแดน รวมทั้งพื้นที่ระเบียงเศรษฐกิจภาคตะวันออกเฉียงเหนือ (NeEC – Bioeconomy) ให้เป็นพื้นที่เศรษฐกิจหลักของภาค
- แผนพัฒนากลุ่มจังหวัดภาคตะวันออกเฉียงตอนกลาง : ประเด็นการพัฒนาที่ ๑ การพัฒนาศักยภาพการผลิตการเกษตรและอุตสาหกรรมแปรรูปการเกษตรที่เป็นมิตรต่อสิ่งแวดล้อม
- ยุทธศาสตร์จังหวัด : ประเด็นการพัฒนาที่ ๕ การบริหารจัดการทรัพยากรธรรมชาติและสิ่งแวดล้อมอย่างสมดุล
- ยุทธศาสตร์การพัฒนาขององค์กรปกครองท้องถิ่นในจังหวัด : ยุทธศาสตร์ที่ ๔ การบริหารจัดการทรัพยากรธรรมชาติและสิ่งแวดล้อมเพื่อพัฒนาอย่างยั่งยืน

**ประเด็นยุทธศาสตร์ที่ ๕ การพัฒนาทางการศึกษาวัฒนธรรม จารีตประเพณี  
และภูมิปัญญาท้องถิ่น**

**พันธกิจ**

- พัฒนาสังคมจัดบริการสาธารณะเพื่อให้ประชาชนมีคุณภาพที่ดีในด้านการศึกษา
- ส่งเสริมศาสนา ศิลปะ วัฒนธรรมประเพณีท้องถิ่น
- ส่งเสริมให้ประชาชนได้รับการศึกษาที่ดีและมีการเรียนรู้ตลอดชีวิต

**เป้าประสงค์**

- ยกระดับการศึกษาทั้งในระบบและนอกระบบ การศึกษาตามอัธยาศัย
- ประชาชนมีคุณธรรมจริยธรรม และอนุรักษ์วัฒนธรรมและภูมิปัญญาท้องถิ่น

**ตัวชี้วัดระดับเป้าประสงค์**

- ร้อยละของหน่วยการศึกษา ศูนย์พัฒนาเด็กเล็กองค์การบริหารส่วนตำบลเมืองพลที่จัดการศึกษาได้อย่างมีคุณภาพ

**กลยุทธ์/แนวทางการพัฒนา และตัวชี้วัดระดับกลยุทธ์**

กลยุทธ์/แนวทางการพัฒนา	ตัวชี้วัดระดับกลยุทธ์
๕.๑ สนับสนุนและส่งเสริมศูนย์พัฒนาเด็กเล็กก่อนวัยเรียนให้ได้ตามมาตรฐาน เน้นคุณภาพมีประสิทธิภาพ	- ค่าเฉลี่ยผลสัมฤทธิ์ทางการเรียนของนักเรียนที่เพิ่มขึ้น
๕.๒ ส่งเสริมการพัฒนาการเรียนการสอนเด็ก การอบรมเลี้ยงดู จัดกิจกรรมเพื่อส่งเสริมและเตรียมความพร้อมแก่เด็กปฐมวัย	- จำนวนกิจกรรม/โครงการที่ส่งเสริมพัฒนาการเรียนการสอนเด็ก การอบรมเลี้ยงดู จัดกิจกรรมเพื่อส่งเสริมและเตรียมความพร้อมแก่เด็กปฐมวัย
๕.๓ ส่งเสริมและสนับสนุนด้านการศึกษาที่ทันสมัยเพื่อให้เกิดประสิทธิภาพทางการศึกษา	- จำนวนกิจกรรม/โครงการด้านการศึกษาที่ทันสมัยเพื่อให้เกิดประสิทธิภาพทางการศึกษา
๕.๔ บำรุงรักษาศิลปะจารีตประเพณีภูมิปัญญาท้องถิ่นและวัฒนธรรมอันดีของชุมชน	- จำนวนกิจกรรม/โครงการที่บำรุงรักษาศิลปะจารีตประเพณีภูมิปัญญาท้องถิ่นและวัฒนธรรมอันดีของชุมชน
๕.๕ การส่งเสริมอนุรักษ์งานประเพณีที่สำคัญในรอบปี	- ร้อยละของงานประเพณีที่สำคัญที่ได้รับการส่งเสริมและอนุรักษ์
๕.๖ ปกป้องคุ้มครองควบคุมดูแลรักษาโบราณสถานโบราณวัตถุพิพิธภัณฑ์แห่งชาติ	- จำนวนกิจกรรม/โครงการที่ปกป้องคุ้มครองควบคุมดูแลรักษาโบราณสถานโบราณวัตถุพิพิธภัณฑ์แห่งชาติ

หน่วยงานรับผิดชอบหลัก

สำนักปลัด กองการศึกษา ศาสนาและวัฒนธรรม



ความเชื่อมโยง

- ยุทธศาสตร์ชาติ ๒๐ ปี : ยุทธศาสตร์ที่ ๔ ด้านการสร้างโอกาสและความเสมอภาคทางสังคม
- แผนพัฒนาเศรษฐกิจและสังคมแห่งชาติ ฉบับที่ ๑๒ : ยุทธศาสตร์การเสริมสร้างและพัฒนา

ศักยภาพทุนมนุษย์

- แผนพัฒนาภาคตะวันออกเฉียงเหนือ : แนวทางการพัฒนาที่ ๕ พัฒนาแหล่งท่องเที่ยวสำคัญและแหล่งท่องเที่ยวชุมชนให้ได้มาตรฐาน

- แผนพัฒนากลุ่มจังหวัดภาคตะวันออกเฉียงตอนกลาง : ประเด็นการพัฒนาที่ ๓ การเพิ่มศักยภาพการท่องเที่ยวอย่างครบวงจร

- ยุทธศาสตร์จังหวัด : ประเด็นการพัฒนาที่ ๒ การส่งเสริมการท่องเที่ยวเชิงสร้างสรรค์เชื่อมโยงภูมิภาค

- ยุทธศาสตร์การพัฒนาขององค์กรปกครองท้องถิ่นในจังหวัด : ยุทธศาสตร์ที่ ๓ การพัฒนาการศึกษาและศักยภาพพลเมือง ยุทธศาสตร์ที่ ๗ การสร้างเสริมทุนทางสังคมให้เข้มแข็งและพัฒนาเศรษฐกิจชุมชนเพื่อการแข่งขันภายใต้หลักปรัชญาเศรษฐกิจพอเพียง

## ประเด็นยุทธศาสตร์ที่ ๒ การพัฒนาด้านส่งเสริมการลงทุน

### **พันธกิจ**

- พัฒนาเศรษฐกิจโดยนำเอาแนวทางเศรษฐกิจพอเพียงเป็นแนวทางปฏิบัติให้ประชาชนดำเนินชีวิต สามารถพึ่งพาตนเองได้อย่างยั่งยืน
- ส่งเสริมการประกอบอาชีพ และกระจายรายได้ให้แก่ชุมชนเพื่อเสริมสร้างคุณภาพชีวิตที่ดีแก่ประชาชน
- ส่งเสริมการลงทุนเพื่อพัฒนาความสามารถในการแข่งขันโดยส่งเสริมการวิจัย และพัฒนาการสร้างนวัตกรรมการสร้างมูลค่าเพิ่มของภาคเกษตรภาคอุตสาหกรรมและภาคบริการและการส่งเสริมวิสาหกิจขนาดกลางและขนาดย่อมตลอดจนส่งเสริมการแข่งขันที่เป็นธรรม และการลดความเหลื่อมล้ำทางเศรษฐกิจ และสังคม
- ส่งเสริมการลงทุนที่เป็นมิตรต่อสิ่งแวดล้อม และมีการประหยัดพลังงาน หรือใช้พลังงานทดแทนเพื่อการเติบโตอย่างสมดุล และยั่งยืน
- ส่งเสริมให้เกิดการรวมกลุ่มของการลงทุนที่สอดคล้องกับศักยภาพของพื้นที่

### **เป้าประสงค์**

- ประชาชนมีอาชีพและรายได้เพียงพอ สามารถพึ่งพาตนเองได้ และมีส่วนร่วมในการดำเนินงานขององค์การบริหารส่วนตำบลเมืองพล
- มีการลงทุนเพื่อพัฒนาความสามารถในการแข่งขันโดยส่งเสริมการวิจัย และพัฒนาการสร้างนวัตกรรมการสร้างมูลค่าเพิ่มของภาคเกษตรภาคอุตสาหกรรม และภาคบริการ และการส่งเสริมวิสาหกิจขนาดกลางและขนาดย่อม เกิดการแข่งขันที่เป็นธรรม และการลดความเหลื่อมล้ำทางเศรษฐกิจและสังคม
- มีการลงทุนที่เป็นมิตรต่อสิ่งแวดล้อมและมีการประหยัดพลังงาน หรือใช้พลังงานทดแทนเพื่อการเติบโตอย่างสมดุล และยั่งยืน
- เกิดการรวมกลุ่มของการลงทุนที่สอดคล้องกับศักยภาพของพื้นที่

### **ตัวชี้วัดระดับเป้าประสงค์**

- ประชาชนมีรายได้เฉลี่ยไม่น้อยกว่าคนละบาท/ปี
- ร้อยละความพึงพอใจของประชาชนในการมีส่วนร่วมดำเนินงานขององค์การบริหารส่วนตำบลเมืองพล
- ร้อยละที่เพิ่มขึ้นของจำนวนกลุ่มการลงทุนในพื้นที่

กลยุทธ์/แนวทางการพัฒนา และตัวชี้วัดระดับกลยุทธ์

กลยุทธ์/แนวทางการพัฒนา	ตัวชี้วัดระดับกลยุทธ์
<p>๖.๑ ส่งเสริมการลงทุนเพื่อพัฒนาความสามารถในการแข่งขันโดยส่งเสริมการวิจัย พัฒนาการสร้างนวัตกรรม การสร้างมูลค่าเพิ่มของภาคเกษตรภาคอุตสาหกรรม ภาคบริการ การส่งเสริมวิสาหกิจขนาดกลาง และขนาดย่อม ส่งเสริมการแข่งขันที่เป็นธรรม การลดความเหลื่อมล้ำทางเศรษฐกิจและสังคม</p> <p>๖.๒ ส่งเสริมการลงทุนเป็นมิตรที่ดีต่อสิ่งแวดล้อม และมี การประหยัดพลังงาน หรือใช้พลังงานทดแทนเพื่อการเติบโตอย่างสมดุล และยั่งยืน</p> <p>๖.๓ ส่งเสริมให้เกิดการรวมกลุ่มของการลงทุนที่ สอดคล้องกับศักยภาพของพื้นที่</p>	<p>- ร้อยละของประชากรวัยทำงานลดลง</p> <p>- จำนวนกิจกรรม/โครงการที่ส่งเสริมลงทุนเป็นมิตรที่ดีต่อสิ่งแวดล้อม และมีการประหยัดพลังงาน หรือใช้พลังงาน</p> <p>- จำนวนกิจกรรม/โครงการที่ส่งเสริมการรวมกลุ่มของการลงทุนที่สอดคล้องกับศักยภาพของพื้นที่</p>

หน่วยงานรับผิดชอบหลัก  
สำนักปลัด

### ความเชื่อมโยง

#### - ยุทธศาสตร์ชาติ ๒๐ ปี :

- ยุทธศาสตร์ที่ ๒ ด้านการสร้างความสามารถในการแข่งขัน และ
- ยุทธศาสตร์ที่ ๕ ด้านการสร้างการเติบโตบนคุณภาพชีวิตที่เป็นมิตรกับสิ่งแวดล้อม

- แผนพัฒนาเศรษฐกิจและสังคมแห่งชาติ ฉบับที่ ๑๒ : ยุทธศาสตร์การสร้างความเข้มแข็งทางเศรษฐกิจและแข่งขันได้อย่างยั่งยืน

#### - แผนพัฒนาภาคตะวันออกเฉียงเหนือ :

- แนวทางการพัฒนาที่ ๓ พัฒนาผลิตภัณฑ์พื้นถิ่นไปสู่มาตรฐานสากลเพื่อสร้างเศรษฐกิจในชุมชน

- แนวทางการพัฒนาที่ ๔ การพัฒนาเมือง เขตเศรษฐกิจพิเศษ และเมืองชายแดน รวมทั้งพื้นที่ระเบียบเศรษฐกิจภาคตะวันออกเฉียงเหนือ (NeEc – Bioeconomy) ให้เป็นพื้นที่เศรษฐกิจหลักของภาค

#### - แผนพัฒนากลุ่มจังหวัดภาคตะวันออกเฉียงตอนกลาง :

- ประเด็นการพัฒนาที่ ๑ การพัฒนาศักยภาพการผลิตการเกษตรและอุตสาหกรรมแปรรูปการเกษตรที่เป็นมิตรต่อสิ่งแวดล้อม

- ประเด็นการพัฒนาที่ ๒ การพัฒนาขีดความสามารถทางการแข่งขันด้านการค้า การบริการ และโลจิสติกส์

- ยุทธศาสตร์จังหวัด : ประเด็นการพัฒนาที่ ๑ การยกระดับเศรษฐกิจฐานรากและการพัฒนาอุตสาหกรรมมูลค่าสูง

- ยุทธศาสตร์การพัฒนาขององค์กรปกครองท้องถิ่นในจังหวัด : ยุทธศาสตร์ที่ ๗ การสร้างเสริมทุนทางสังคมให้เข้มแข็งและพัฒนาเศรษฐกิจชุมชนเพื่อการแข่งขันภายใต้หลักปรัชญาเศรษฐกิจพอเพียง

### ประเด็นยุทธศาสตร์ที่ ๗ การพัฒนาด้านการบริหารจัดการ

#### พันธกิจ

๑. การบริหารจัดการโดยยึดหลักธรรมาภิบาลและการบริหารจัดการบ้านเมืองที่ดี
๒. ส่งเสริมและพัฒนาศักยภาพของชุมชนในการพึ่งพาตนเองและมีส่วนร่วมในการพัฒนาพื้นที่

#### เป้าประสงค์

๑. มีการบริหารจัดการตามหลักธรรมาภิบาล มีความโปร่งใส สามารถตรวจสอบได้

#### ตัวชี้วัดระดับเป้าประสงค์

๑. การผ่านเกณฑ์การบริหารจัดการตามหลักธรรมาภิบาล

#### กลยุทธ์/แนวทางการพัฒนา และตัวชี้วัดระดับกลยุทธ์

กลยุทธ์/แนวทางการพัฒนา	ตัวชี้วัดระดับกลยุทธ์
๗.๑ ส่งเสริมการมีส่วนร่วมของประชาชนโดยรับฟังปัญหาความต้องการในการแก้ไขปัญหาหลายช่องทาง เช่น การจัดการประชุมทางโทรศัพท์ หรือกล่องรับฟังความคิดเห็น	- จำนวนกิจกรรม/โครงการที่ส่งเสริมการมีส่วนร่วมของประชาชนในการรับฟังปัญหาความต้องการในการแก้ไขปัญหาหลายช่องทาง ฯ
๗.๒ ประสานงานกับสมาชิกองค์การบริหารส่วนตำบลโดยตรงในการแก้ไขปัญหา หรือรับฟังความคิดเห็นที่นำเสนอปัญหาของหมู่บ้านในชุมชน	- จำนวนช่องทางการสื่อสารที่สะดวกและรวดเร็ว ในการแก้ไขปัญหา หรือรับฟังความคิดเห็นที่นำเสนอปัญหาของหมู่บ้านในชุมชน
๗.๓ ส่งเสริมงานปกครองของกำนันผู้ใหญ่บ้านทุกหมู่บ้าน	- จำนวนกิจกรรม/โครงการที่ส่งเสริมงานปกครองของกำนัน/ผู้ใหญ่บ้าน
๗.๔ รักษาวินัยการเงินการคลัง และการบริหารให้เกิดการกระจายงบประมาณอย่างเป็นธรรมตามความจำเป็นเร่งด่วน และลำดับความสำคัญของปัญหา	- จำนวนข้อทักท้วงจากหน่วยตรวจสอบทั้งภายนอกและภายใน
๗.๕ ส่งเสริมบุคลากรในองค์กรให้ได้เข้ารับการอบรมตามสมควร เพื่อเพิ่มพูนทักษะการทำงาน เพื่อให้จัดทำบริการได้อย่างมีประสิทธิภาพ	- ร้อยละความพึงพอใจของบุคลากรที่ได้รับการพัฒนาและส่งเสริมศักยภาพการปฏิบัติงานเพิ่มขึ้น
๗.๖ สร้างขวัญกำลังใจให้กับบุคลากรในองค์กรให้ทำงานอย่างมีประสิทธิภาพ ป้องกันไม่ให้เกิดความเหลื่อมล้ำในการเสนอขอความดีความชอบในการทำงาน	- จำนวนกิจกรรม/โครงการที่เสริมสร้างขวัญกำลังใจให้กับบุคลากรในองค์กรให้ทำงานอย่างมีประสิทธิภาพ ฯ
๗.๗ องค์กรบริหารส่วนตำบลเมืองพลต้องเป็นองค์กรบริการสาธารณะที่ดี ไม่เลือกปฏิบัติต่อประชาชนที่มาติดต่อราชการ	- ร้อยละความพึงพอใจของประชาชนที่มีต่อรับบริการด้านต่าง ๆ ที่เพิ่มขึ้น
๗.๘ แผนยุทธศาสตร์ต้องยืดหยุ่นได้ สามารถปรับปรุงได้ตามสภาพที่เปลี่ยนแปลงของสถานการณ์ของพื้นที่	- ร้อยละของจำนวนโครงการ/กิจกรรมการบริการสาธารณะที่แก้ไข เพิ่มเติม หรือเปลี่ยนแปลง
๗.๙ ต้องดำเนินการตามการบริการกิจการบ้านเมืองที่ดีตามหลักธรรมาภิบาล	- ร้อยละคะแนนที่ผ่านการประเมินการบริหารจัดการตามหลักธรรมาภิบาล
๗.๑๐ จะปรับปรุงงานภารกิจถ่ายโอนจากรัฐบาลสามารถให้บริการสาธารณะแทนรัฐได้โดยมีประสิทธิภาพ	- ร้อยละความพึงพอใจของประชาชนต่อโครงการบริการสาธารณะ

## หน่วยงานรับผิดชอบหลัก

สำนักปลัด กองคลัง กองช่าง และกองการศึกษา ศาสนาและวัฒนธรรม

### ความเชื่อมโยง

- ยุทธศาสตร์ชาติ ๒๐ ปี :

- ยุทธศาสตร์ที่ ๖ ด้านการปรับสมดุลและพัฒนาระบบการบริหารจัดการภาครัฐ

- แผนพัฒนาเศรษฐกิจและสังคมแห่งชาติ ฉบับที่ ๑๒ : ยุทธศาสตร์การสร้างความเป็นธรรมและลดความเหลื่อมล้ำในสังคม

- แผนพัฒนาภาคตะวันออกเฉียงเหนือ :

- แนวทางการพัฒนาที่ ๔ การพัฒนาเมือง เขตเศรษฐกิจพิเศษ และเมืองชายแดน รวมทั้งพื้นที่ระเบียงเศรษฐกิจภาคตะวันออกเฉียงเหนือ (NeEc – Bioeconomy) ให้เป็นพื้นที่เศรษฐกิจหลักของภาค

- แผนพัฒนากลุ่มจังหวัดภาคตะวันออกเฉียงตอนกลาง :

- ประเด็นการพัฒนาที่ ๒ การพัฒนาขีดความสามารถทางการแข่งขันด้านการค้า การบริการ และโลจิสติกส์

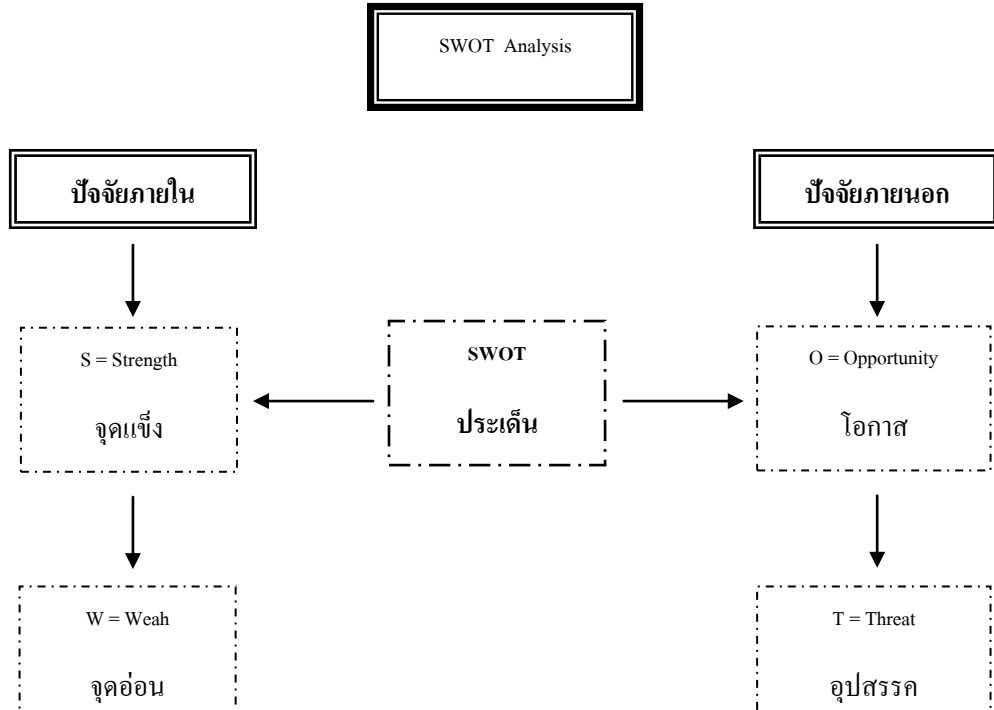
- ยุทธศาสตร์จังหวัด : ประเด็นการพัฒนาที่ ๓ การส่งเสริมนวัตกรรม เทคโนโลยีและดิจิทัลเพื่อการพัฒนาขอนแก่นเมืองอัจฉริยะ

- ยุทธศาสตร์การพัฒนาขององค์กรปกครองท้องถิ่นในจังหวัด : ยุทธศาสตร์ที่ ๘ การพัฒนาการบริหารภาครัฐภายใต้หลักธรรมาภิบาล

(๓) การวิเคราะห์เพื่อพัฒนาท้องถิ่น

(๓.๑) การวิเคราะห์กรอบการจัดทำยุทธศาสตร์ขององค์กรปกครองส่วนท้องถิ่น

การประเมินสถานภาพของท้องถิ่นในปัจจุบันต้องวิเคราะห์ถึงโอกาสและภาวะคุกคาม หรือข้อจำกัด อันเป็นสภาวะแวดล้อมภายนอกที่มีผลต่อการพัฒนาในด้านต่างๆ ของท้องถิ่น รวมทั้งการวิเคราะห์จุดอ่อน จุดแข็งของท้องถิ่น อันเป็นสภาวะแวดล้อมภายในท้องถิ่น โดยใช้เทคนิค SWOT Analysis



**การวิเคราะห์จุดแข็ง (Strength = S)** เป็นการพิจารณาปัจจัยภายในของหน่วยงาน ทุน ความเข้มแข็ง ความสามารถ ศักยภาพ ส่วนที่ส่งเสริมความสำเร็จซึ่งจะพิจารณาในด้านต่างๆ

**การวิเคราะห์จุดอ่อน (Weakness = W)** เป็นการพิจารณาปัจจัยภายในหน่วยงานว่ามีส่วนเสีย ความอ่อนแอ ข้อจำกัด ความไม่พร้อม ซึ่งจะพิจารณาในด้านต่างๆ เช่นเดียวกับการวิเคราะห์จุดแข็ง

**การวิเคราะห์โอกาส (Opportunity = O)** เป็นการศึกษาสภาพแวดล้อมภายนอกว่ามีสภาพเป็นอย่างไร โดยพิจารณาด้านเศรษฐกิจ สังคม การเมืองการปกครองและเทคโนโลยี ทรัพยากรธรรมชาติและสิ่งแวดล้อม ฯลฯ

**การวิเคราะห์ปัญหาอุปสรรคหรือข้อจำกัด (Threat = T)** เป็นการศึกษาสภาพแวดล้อมภายนอกที่เป็นอุปสรรคหรือภาวะคุกคาม ก่อให้เกิดผลเสีย โดยพิจารณาด้านเศรษฐกิจ สังคม ทรัพยากรธรรมชาติและสิ่งแวดล้อม การเมือง ฯลฯ

ยุทธศาสตร์ชาติจะเป็นแผนแม่บทหลักในการพัฒนาประเทศ เพื่อให้ส่วนราชการ และหน่วยงานต่าง ๆ ใช้เป็นแนวทางในการจัดทำแผนยุทธศาสตร์การพัฒนาประเทศในด้านต่าง ๆ อาทิ แผนพัฒนาเศรษฐกิจและสังคมแห่งชาติ แผนเฉพาะด้านต่าง ๆ เช่น ด้านความมั่นคง เศรษฐกิจ การศึกษา ศิลปวัฒนธรรม ฯลฯ แผนปฏิบัติการในระดับกระทรวงและในระดับพื้นที่ ให้มีความสอดคล้องกันตามห้วงเวลา นอกจากนี้ ยุทธศาสตร์ชาติจะใช้เป็นกรอบในการจัดสรรงบประมาณ และทรัพยากรอื่น ๆ ของประเทศ เพื่อขับเคลื่อนการพัฒนาอย่างมี

เอกภาพให้บรรลุเป้าหมาย โดยจะต้องอาศัยการประสานความร่วมมือจากหลายภาคส่วน ภายใต้ระบบประชาธิปไตย คือ ความร่วมมือของภาครัฐ ภาคเอกชน ภาคประชาชน และประชาสังคม ทั้งนี้ รัฐธรรมนูญแห่งราชอาณาจักรไทยจะได้มีการกำหนดเกี่ยวกับบทบาทของยุทธศาสตร์ชาติ และแนวทางในการนำยุทธศาสตร์ชาติไปสู่การปฏิบัติ เพื่อที่ส่วนราชการและหน่วยงานต่าง ๆ จะสามารถขับเคลื่อนการพัฒนาได้อย่างต่อเนื่องและบูรณาการ

### **ศักยภาพด้านเศรษฐกิจ**

การเปลี่ยนแปลงสถานะทางเศรษฐกิจ จากวิกฤตทางเศรษฐกิจตั้งแต่ปี ๒๕๕๘ เป็นต้นมา เศรษฐกิจของไทยยังชะลอตัวอย่างต่อเนื่อง ถึงแม้ว่า GDP จะเติบโตเพิ่มขึ้นแต่ก็สวนทางกับอัตราเงินเฟ้อ เป็นผลมาจากสถานะเศรษฐกิจโลกที่ปรับเปลี่ยนและมีการแข่งขันกันมากขึ้น กรณีพิพาทระหว่างประเทศรัสเซียและประเทศยูเครน การแพร่ระบาดของโรคติดเชื้อไวรัสโคโรนา ๒๐๑๙ (COVID - ๑๙) อีกทั้ง ประเทศไทยโดนตัดสิทธิพิเศษ

ทางด้านภาษี ซึ่งส่งผลกระทบต่อ การส่งออกไปต่างประเทศเพราะมีต้นทุนที่สูงขึ้น การเข้ามาลงทุนในประเทศก็ลดลง หากมองระบบเศรษฐกิจในระดับภูมิภาค ภาคตะวันออกเฉียงยังต้องพึ่งข้าวเป็นหลัก การที่ราคาข้าวลดลงอย่างต่อเนื่อง ส่งผลกระทบต่อประชากรในพื้นที่ ทำให้มีรายได้น้อยไม่พอกับรายจ่าย ประชาชนจึงใช้จ่ายเงินน้อยลง ทำให้การหมุนเวียนของเงินในระบบฝืด กระทบต่อธุรกิจอื่น ๆ เป็นวงกว้าง องค์การบริหารส่วนตำบลเมืองพลในฐานะองค์กรปกครองส่วนท้องถิ่น ได้พยายามอัดฉีดการใช้จ่ายงบประมาณภาครัฐลงภายในพื้นที่โดยการจัดโครงการ/กิจกรรมต่าง ๆ เพื่อกระตุ้นเศรษฐกิจให้ดีขึ้น ส่งเสริมการค้าขาย โครงการ/กิจกรรมที่เป็นนวัตกรรม และมีความแตกต่างเพื่อสร้างมูลค่าเพิ่มให้เกิดขึ้นกับสินค้า สนับสนุนการปลูกพืชเศรษฐกิจทางเลือกอื่นหรือการเกษตรแบบผสมผสาน ประกอบกับการเปิดประชาคมอาเซียน ถือเป็นโอกาสที่ดีในการลงทุน การเคลื่อนย้ายแรงงานได้อย่างเสรี ตลอดจนการค้าชายแดนกับประเทศเพื่อนบ้าน

### **ด้านสังคม**

ในปัจจุบันเทคโนโลยีมีการพัฒนาอย่างรวดเร็วและทันสมัยมากขึ้น การติดต่อสื่อสารต่าง ๆ ระหว่างบุคคลจึงใช้สมาร์ตโฟนมากกว่าการพบปะและพูดคุยกัน สภาพทางสังคมจึงเปลี่ยนแปลงเป็นสังคมปัจเจก หรือเป็นส่วนตัวเพิ่มมากขึ้น ขาดการปฏิสัมพันธ์ และทำกิจกรรมร่วมกัน วิถีชีวิตมีการเปลี่ยนแปลง เชื่อมโยงกับเทคโนโลยีอย่างหลีกเลี่ยงไม่ได้ เป็นปัจจัยที่สำคัญที่ส่งผลต่อการดำรงชีวิตประจำวัน ทักษะคน และค่านิยมที่แตกต่างกันไป ความสัมพันธ์ระหว่างบุคคลที่มุ่งเฉพาะเรื่องส่วนตัวมากกว่าส่วนรวม กระบวนการเรียนรู้ต่าง ๆ ซึ่งสามารถเรียนรู้และค้นคว้าได้ด้วยตนเอง นอกจากการอยู่ในห้องเรียน อีกทั้ง การพัฒนาบริการทางสาธารณสุขที่ทันสมัย สะดวกและครอบคลุม ทำให้ประชาชนมีสุขภาพที่ดี มีอายุยืน ส่งผลให้ประชากรวัยสูงอายุมีแนวโน้มเพิ่มขึ้นและสัดส่วนที่สูงเมื่อเทียบกับจำนวนประชากรทั้งหมดภายในประเทศ ในส่วนผู้สูงอายุในเขตองค์การบริหารส่วนตำบลเมืองพลมีจำนวนรายที่มากขึ้นทะเบียนกับองค์การบริหารส่วนตำบลเมืองพล ส่วนประชากรกลุ่มวัยเรียนได้รับการศึกษาตามเกณฑ์ที่กำหนดและมีการย้ายไปเรียนต่างจังหวัดค่อนข้างน้อย เช่นเดียวกับประชากรกลุ่มทำงานที่มีการย้ายไปทำงานต่างพื้นที่ในอัตราที่ลดลง

### **ด้านทรัพยากรธรรมชาติและสิ่งแวดล้อม**

การเปลี่ยนแปลงสถานะด้านทรัพยากรธรรมชาติและสิ่งแวดล้อม การเปลี่ยนแปลงสภาพภูมิอากาศ ไม่ว่าจะเป็นอุณหภูมิที่สูงขึ้นและลดลงอย่างรวดเร็ว ฝนที่ไม่ตกตามฤดูกาล ภัยแล้งที่ยาวนาน ส่งผลซ้ำเติมให้



ปัญหาทรัพยากรธรรมชาติและสิ่งแวดล้อมที่ความรุนแรงยิ่งขึ้น มลภาวะจากการปล่อยก๊าซเรือนกระจกสู่ชั้นบรรยากาศยังเพิ่มขึ้น เป็นสาเหตุทำให้เกิดปัญหาโลกร้อน ผลกระทบจากภัยธรรมชาติอันเกิดจากความแปรปรวนของภูมิอากาศ เช่น น้ำท่วม ภัยแล้ง หมอกควันและอากาศเย็นผิดปกติก่อให้เกิดความเสียหายต่อผลผลิตทางการเกษตร และส่งผลกระทบต่อภาคเศรษฐกิจและวิถีชีวิตของประชาชนในพื้นที่ตามมา แต่ได้รับการจัดการตั้งแต่ระดับครัวเรือน จึงมีอัตราที่ลดลง ในขณะที่ด้านสิ่งแวดล้อมหลาย ๆ เมืองได้ให้ความสำคัญและคำนึงถึงผลกระทบต่อสิ่งแวดล้อม องค์การบริหารส่วนตำบลเมืองพลได้ดำเนินการอย่างต่อเนื่องในการอนุรักษ์ทรัพยากรธรรมชาติและสิ่งแวดล้อม การบริหารจัดการขยะ การเพิ่มพื้นที่สีเขียว

### ปัญหาและความต้องการของประชาชน

ปัญหา	ขอบข่าย/ปริมาณของปัญหา (สภาพปัญหา)	แนวโน้มในอนาคต
๑. การใช้ประโยชน์ที่ดิน	สภาพการใช้ประโยชน์ที่ดินไม่เต็มศักยภาพ เนื่องจากที่ดินส่วนใหญ่ยังไม่ได้รับการพัฒนา	มีการจัดสาธารณูปโภค และสาธารณูปการที่เหมาะสม และเพียงพอในพื้นที่ สามารถพัฒนาพื้นที่ให้มีความเจริญและสามารถใช้ประโยชน์ได้เต็มศักยภาพ
๒. สภาพภูมิทัศน์	สภาพภูมิทัศน์ของพื้นที่บางส่วนไม่เป็นระเบียบ เกิดอุบัติเหตุ เป็นแหล่งมั่วสุม อบายมุข	ปรับปรุงพื้นที่เสี่ยงและจัดระเบียบ เพื่อให้การดูแลและการรักษาความปลอดภัยทำได้สะดวก และรวดเร็ว รวมทั้ง เพิ่มพื้นที่สีเขียวและความสวยงามให้แก่พื้นที่
๓. ถนน ทางเท้า	ถนน ทางเท้ามีสภาพชำรุด หรือบางพื้นที่ยังไม่ได้ดำเนินการก่อสร้าง	จัดบริการสาธารณะให้กับประชาชนเพื่อให้ได้รับความสะดวกและปลอดภัยในการสัญจร โดยการจัดหา และซ่อมแซมปรับปรุงให้สามารถใช้งานได้มาตรฐาน
๔. ไฟฟ้าแสงสว่าง	ไฟฟ้าแสงสว่างไม่เพียงพอและครอบคลุมทุกพื้นที่	ติดตั้งไฟฟ้าแสงสว่างให้ครอบคลุม เพื่อลดปัญหาความไม่ปลอดภัยในชีวิตและทรัพย์สิน
๕. น้ำประปา	การให้บริการน้ำประปายังไม่ครอบคลุมในบางพื้นที่และน้ำประปาไหลช้าในชั่วโมงเร่งด่วน	พัฒนาระบบการให้บริการน้ำให้ครอบคลุมและมีประสิทธิภาพและพัฒนาคุณภาพน้ำประปาให้เป็นน้ำประปาสะอาดหรือน้ำเพื่อการบริโภค
๖. การจราจรและการจราจร	การสัญจรและการจราจรในพื้นที่สำคัญบางจุดไม่เป็นระเบียบ รวมทั้งเกิดอุบัติเหตุจากการสัญจรบ่อยครั้ง	จัดระบบการสัญจรให้เป็นระบบและมีระเบียบ โดยติดตั้งสัญญาณไฟจราจรในแยกที่มีการจราจรคับคั่ง รวมทั้งติดตั้งเครื่องหมายจราจรเพื่อเพิ่มความปลอดภัยสามารถมองเห็นได้ชัดเจน

## ปัญหาและความต้องการของประชาชน (ต่อ)

ปัญหา	ขอบข่าย/ปริมาณของปัญหา (สภาพปัญหา)	แนวโน้มในอนาคต
๗. ขยะมูลฝอย	ปริมาณขยะมูลฝอยเพิ่มขึ้นต่อเนื่อง	จัดระบบการกำจัดขยะที่มีประสิทธิภาพ ทั้งขยะธรรมดา และขยะติดเชื้อ สร้างจิตสำนึกในการทิ้งขยะ และส่งเสริมให้มีการคัดแยกขยะ ส่งเสริมให้มีการลดปริมาณการใช้ถุงพลาสติกเพื่อรักษาสุขภาพแวดล้อม
๘. มลภาวะ	เกิดมลภาวะต่าง ๆ เช่น น้ำเสีย คิว้นพิษ และกลิ่นเหม็น	จัดระบบการจัดการสิ่งแวดล้อมให้มีประสิทธิภาพ มีการควบคุมและประเมินค่า BOD และเสริมสร้างมาตรการในการดูแลการปล่อยก๊าซคาร์บอนไดออกไซด์ การจัดทำบ่อดักไขมัน และการเก็บขนขยะให้เป็นประจำ เพื่อลดการตกค้างสร้างมลพิษทางกลิ่น นอกจากนี้ได้รณรงค์ให้ประชาชนเกิดจิตสำนึกในการดูแลรักษาสิ่งแวดล้อม
๙. ระบบระบายน้ำ	ระบบระบายน้ำไม่สามารถระบายน้ำได้ทันในฤดูฝน เกิดปัญหาน้ำท่วมขังบริเวณพื้นที่ลุ่มซึ่งเป็นจุดรองรับน้ำ	ปรับปรุงระบบระบายน้ำ และสร้างระบบการจัดการน้ำที่ดีเพื่อเตรียมรับมือกับสภาพอากาศที่มีความแปรปรวน และสร้างการมีส่วนร่วมในการช่วยกันดูแลระบบระบายน้ำของคนในชุมชน
๑๐. การศึกษา	<ul style="list-style-type: none"> <li>- พัฒนาบุคลากรด้านการศึกษาและสื่ออุปกรณ์การเรียนการสอนให้มีความทันสมัย</li> <li>- ประชาชนขาดแหล่งเรียนรู้ที่เป็นการศึกษาตามอัธยาศัย หรือ การศึกษานอกระบบที่ทั่วถึงเหมาะสมกับสภาพพื้นที่</li> </ul>	พัฒนาแหล่งเรียนรู้นอกระบบให้ครอบคลุมเพื่อเป็นแหล่งเรียนรู้ชุมชน ประชาชนได้พัฒนาตนเองให้ทันกับสภาวะความเปลี่ยนแปลงที่เกิดขึ้น
๑๑. ประเพณีและวัฒนธรรม	การเสื่อมถอยของศีลธรรมทางศาสนา ทำให้ไม่มีที่ยึดเหนี่ยวจิตใจ	ส่งเสริมคุณธรรม จริยธรรม ศาสนาและอนุรักษ์ประเพณี ตลอดจนวัฒนธรรมท้องถิ่นให้แก่เยาวชนรุ่นหลัง เสริมสร้างความเข้าใจและยอมรับการอยู่ร่วมกันของประชาชนที่มีความหลากหลาย
๑๒. กีฬาและนันทนาการ	ประชาชนขาดความรู้ในการออกกำลังกายที่ถูกต้อง สถานที่ออกกำลังกายไม่ครอบคลุม ไม่ทั่วถึง	ส่งเสริมการออกกำลังกายและการเล่นกีฬาที่ถูกต้อง พัฒนาสู่การเป็นนักกีฬามืออาชีพในอนาคต รวมทั้งจัดสถานที่ออกกำลังกายที่มีมาตรฐานอย่างทั่วถึง สร้างสถานที่นันทนาการ

## ปัญหาและความต้องการของประชาชน (ต่อ)

ปัญหา	ขอบข่าย/ปริมาณของปัญหา (สภาพปัญหา)	แนวโน้มในอนาคต
๑๓. ความเข้มแข็งของชุมชนและสังคม	ชุมชนยังไม่เข้มแข็ง ไม่สามารถช่วยเหลือตนเองได้ ต้องรอความช่วยเหลือจากภาครัฐ และสภาพสังคมยังมีความหวาดระแวง โดยเฉพาะในทางการเมือง	สร้างความเข้าใจแก่ชุมชนในการตระหนักและให้ความสำคัญกับการร่วมดำเนินการโครงการช่วยเหลือจากภาครัฐเพื่อให้ชุมชนเกิดความเข้มแข็ง สามารถพึ่งพาตนเองได้ และดำเนินกิจกรรมที่จะสร้างความสมานฉันท์ให้เกิดขึ้นกับสังคม
๑๔. เศรษฐกิจตกต่ำ	ประชาชนมีการใช้จ่ายใช้สอยน้อย มีภาระหนี้สิน รายได้ไม่พอกับรายจ่าย และนักศึกษาจบใหม่ไม่มีงานทำ	<ul style="list-style-type: none"> <li>- ส่งเสริมให้มีการวางแผนการประกอบอาชีพและแผนการใช้จ่ายเงิน จัดกิจกรรมกระตุ้นเศรษฐกิจเพื่อให้การค้าการลงทุนฟื้นตัว ส่งเสริมให้ประชาชนพัฒนาผลิตภัณฑ์เชิงสร้างสรรค์</li> <li>- ประชาชนบางส่วนขาดการรวมกลุ่มในการประกอบอาชีพที่มีความเข้มแข็ง</li> <li>- พัฒนาผลิตภัณฑ์ของกลุ่มอาชีพให้มีความเข้มแข็ง ส่งเสริมการรวมกลุ่มโดยการให้ความรู้ การบริหารจัดการและการจัดหาตลาด เพื่อรองรับผลิตภัณฑ์</li> </ul>
๑๕. สุขภาพ	ประชาชนขาดความรู้ ความเข้าใจในการรักษาสุขภาพทำให้มีปัญหา	<ul style="list-style-type: none"> <li>- จัดกิจกรรมให้ประชาชนตระหนักถึงความสำคัญกับการดูแลสุขภาพมีความรู้ความเข้าใจและลดความเสี่ยงจากปัญหาด้านสุขภาพ</li> <li>- การบริโภคอาหารที่ปนเปื้อนและไม่ถูกสุขลักษณะ</li> <li>- ผู้ประกอบการร้านอาหารมีจิตสำนึกในการประกอบอาหารที่ไม่ปนเปื้อนและประกอบอาหารได้อย่างถูกสุขลักษณะ ผู้บริโภคได้บริโภคอาหารที่สะอาด ไม่มีสารปนเปื้อนที่เกิดอันตรายแก่ชีวิต</li> </ul>
๑๖. การแพร่ระบาดของโรค	ประชาชนขาดความรู้ ความเข้าใจในการป้องกันและควบคุมโรคทำให้เกิดการระบาดของโรคต่าง ๆ เช่น โรคไข้เลือดออก โรคติดเชื้อไวรัสโคโรนา ๒๐๑๙ (COVID-๑๙) ฯลฯ	การเกิดโรคระบาดลดลง ประชาชนมีความรู้ความเข้าใจและให้ความสำคัญกับการควบคุมการแพร่ระบาดของโรคเพิ่มขึ้น

## ปัญหาและความต้องการของประชาชน (ต่อ)

ปัญหา	ขอบข่าย/ปริมาณของปัญหา (สภาพปัญหา)	แนวโน้มในอนาคต
๑๗. ยาเสพติด	การแพร่ระบาดของยาเสพติด ทั้งผู้ เสพและผู้จำหน่ายเป็นปัญหาใหญ่ ของกลุ่มวัยรุ่นในปัจจุบัน	เพิ่มมาตรการดูแลและสร้างภูมิคุ้มกันทางสังคม ให้แก่เด็กและเยาวชนให้รู้เท่าทันถึงโทษและ รูปแบบการแพร่ระบาดซึ่งมีความ หลากหลายมากขึ้น ทำให้ยากแก่การ ควบคุมและการป้องกันปราบปราม และจัด ให้มีกิจกรรมให้เด็กห่างไกลจากยาเสพติด
๑๘. ผู้ด้อยโอกาส	ผู้ด้อยโอกาสไม่ได้รับการดูแล	ผู้ด้อยโอกาสได้รับการดูแลอย่างทั่วถึง และ ได้รับโอกาสในการร่วมกิจกรรมต่าง ๆ เพื่อให้ได้ผ่อนคลาย
๑๙. การบริหารงานของ องค์การบริหารส่วนตำบล เมืองพล	ประชาชนขาดความรู้ความเข้าใจใน การบริหารงานขององค์การบริหาร ส่วนตำบลเมืองพล	สร้างกระบวนการมีส่วนร่วม และสร้าง ความรู้ความเข้าใจแก่ประชาชนถึงประโยชน์ ของการปกครองส่วนท้องถิ่น
๒๐. คุณธรรม จริยธรรม	ประชาชนขาดคุณธรรม จริยธรรม	สังคมต่างคนต่างอยู่เพิ่มมากขึ้น จำเป็นต้อง ส่งเสริมให้เกิดการตระหนักถึงความ รับผิดชอบต่อสังคม และเสริมสร้างคุณธรรม จริยธรรม และอาศัยคำสอนในศาสนาเป็น เครื่องมือในการสร้างคุณธรรม จริยธรรม
๒๑. การจัดเก็บภาษี	การจัดเก็บภาษีไม่เป็นไปตาม เป้าหมาย รายได้ของ อบต.ไม่ เพียงพอจ่ายตามภารกิจ	พัฒนาระบบการจัดเก็บรายได้ เพิ่ม มาตรการและวางแผนการจัดเก็บรายได้ให้ เป็นไปตามเป้าหมาย
๒๒. การบริการ	บุคลากรขาดความกระตือรือร้นใน การปฏิบัติงาน ไม่เข้าใจบทบาท หน้าที่การให้บริการ	พัฒนาและเสริมสร้างจิตสำนึกของบุคลากร ในการให้บริการแก่ประชาชนและผู้มารับ บริการ และพัฒนาการบริการเชิงรุกให้ เข้าถึงประชาชนได้อย่างทั่วถึง

## (๓.๒) การประเมินสถานการณ์สภาพแวดล้อมภายนอกที่เกี่ยวข้อง

การวิเคราะห์ศักยภาพการพัฒนา

ยุทธศาสตร์ชาติจะเป็นแผนแม่บทหลักในการพัฒนาประเทศ เพื่อให้ส่วนราชการ และหน่วยงานต่าง ๆ ใช้เป็นแนวทางในการจัดทำแผนยุทธศาสตร์การพัฒนาประเทศในด้านต่าง ๆ อาทิ แผนพัฒนาเศรษฐกิจและสังคมแห่งชาติ แผนเฉพาะด้านต่าง ๆ เช่น ด้านความมั่นคง เศรษฐกิจ การศึกษา ศิลปวัฒนธรรม ฯลฯ แผนปฏิบัติการในระดับกระทรวงและในระดับพื้นที่ ให้มีความสอดคล้องกันตามห้วงเวลา นอกจากนี้ ยุทธศาสตร์ชาติจะใช้เป็นกรอบในการจัดสรรงบประมาณ และทรัพยากรอื่น ๆ ของประเทศ เพื่อขับเคลื่อนการพัฒนาอย่างมีเอกภาพให้บรรลุเป้าหมาย โดยจะต้องอาศัยการประสานความร่วมมือจากหลายภาคส่วน ภายใต้ระบบประชาธิปไตย คือ ความร่วมมือของภาครัฐ ภาคเอกชน ภาคประชาชน และประชาสังคม ทั้งนี้ รัฐธรรมนูญแห่งราชอาณาจักรไทยจะได้มีการกำหนดเกี่ยวกับบทบาทของยุทธศาสตร์ชาติ และแนวทางในการนำยุทธศาสตร์ชาติไปสู่การปฏิบัติ เพื่อให้ส่วนราชการและหน่วยงานต่าง ๆ จะสามารถขับเคลื่อนการพัฒนาได้อย่างต่อเนื่องและบูรณาการ

องค์การบริหารส่วนตำบลเมืองพลได้ดำเนินการวิเคราะห์ศักยภาพการพัฒนา โดยใช้เทคนิค SWOT Analysis เพื่อพิจารณาถึงปัจจัยภายใน ได้แก่ จุดแข็ง (Strength = S) จุดอ่อน (Weakness = W) และปัจจัยภายนอก ได้แก่ โอกาส (Opportunity = O) และอุปสรรค (Threat = T) ซึ่งเป็นการประเมินสถานภาพของหน่วยงานในปัจจุบัน เพื่อใช้เป็นประโยชน์ในการกำหนดการดำเนินงานในอนาคต และจากการวิเคราะห์ศักยภาพการพัฒนาสรุปผลได้ ดังนี้

**ปัจจัยภายใน**

จุดแข็ง (Strength = S)		จุดอ่อน (Weakness = W)	
S๑	มีระบบสาธารณูปโภคที่ได้มาตรฐานทั่วไป และเชื่อมโยงกันอย่างเป็นระบบ	W๑	มีข้อจำกัดด้านงบประมาณ
S๒	โครงสร้างและระบบงานขององค์การบริหารส่วนตำบลเมืองพลมีประสิทธิภาพ	W๒	ขาดแคลนบุคลากรบางประเภท เช่น วิศวกร
S๓	ผู้บริหารมีวิสัยทัศน์ ความรู้ ความสามารถ และนโยบายที่ดี	W๓	บุคลากรบางส่วนยังไม่มีความรู้ความสามารถด้านเทคนิควิชาการสำหรับใช้ในการปฏิบัติงาน
S๔	บุคลากรให้ความร่วมมือในการดำเนินงานเป็นอย่างดี มีการทำงานเป็นทีม	W๔	การจัดเก็บฐานข้อมูลต่าง ๆ ขององค์การบริหารส่วนตำบลเมืองพลยังไม่เป็นระบบและเป็นปัจจุบัน
S๕	มีการมอบอำนาจ กระจายอำนาจและการบริหารจัดการที่ดี	W๕	ระบบแก้ไขปัญหาข้อร้องเรียนยังไม่มีประสิทธิภาพเท่าที่ควร
S๖	มีวัสดุอุปกรณ์ เครื่องมือที่มีคุณภาพและเพียงพอ	W๖	มีบุคลากรค่อนข้างมาก ทำให้เกิดความยุ่งยากในการบริหารงาน
S๗	ระบบการให้บริการมีคุณภาพ	W๗	โครงสร้างองค์กร ไม่ครอบคลุมทุกภารกิจตามอำนาจหน้าที่ และภารกิจถ่ายโอน เช่น งานการศึกษา งานสาธารณสุข งานป้องกันภัยฝ่ายพลเรือน ฯลฯ ทำให้ภาระหน้าที่เหล่านี้ไปตกอยู่กับส่วนสำนักปลัด ซึ่งมีภารกิจตามหน้าที่มากอยู่แล้ว
S๘	มีระบบการประเมินผลที่ดีเป็นเครื่องมือในการบริหารงาน	W๘	การบังคับบัญชาหลายลำดับชั้น ทำให้การทำงานมีหลายขั้นตอน และเกิดความล่าช้า
S๙	เป็นองค์การบริหารส่วนตำบลที่มีชื่อเสียงเป็นที่ยอมรับ	W๙	ฝ่ายสภาท้องถิ่น ขาดการตรวจสอบ และถ่วงดุลอำนาจ
S๑๐	มีการแบ่งโครงสร้างภายในองค์กร เป็น ๔ ส่วนราชการ ได้แก่ สำนักปลัด กองคลัง กองช่าง กองการศึกษาฯ โดยแต่ละส่วนราชการ มีการแบ่งงานที่ครอบคลุมทุกภารกิจตามอำนาจหน้าที่	W๑๐	ช่องทางการติดต่อราชการ และการขอรับบริการ ยังมีความล่าช้า ไม่ชัดเจน

จุดแข็ง (Strength = S)		จุดอ่อน (Weakness = W)	
S๑๑	แต่ละส่วนราชการ มีการติดต่อสื่อสารระหว่างกัน ปีการประชุมเป็นประจำทุกเดือน	W๑๑	การจัดทำแผนพัฒนา ประชาชนยังไม่ค่อยเห็นความสำคัญและจำนวนผู้เข้าร่วมประชามชนน้อย
S๑๒	แต่ละส่วนราชการมีข้าราชการ และพนักงานจ้าง ปฏิบัติหน้าที่ครบทุกส่วนราชการ	W๑๒	มีสภาพปัญหาและความต้องการมาก ไม่สามารถตอบสนองได้อย่างครบถ้วน
S๑๓	โครงสร้างทางฝ่ายบริหารและฝ่ายสภา องค์การบริหารส่วนตำบล ที่ชัดเจน	W๑๓	ระบบการจัดสรรงบประมาณ ไม่เป็นไปตามกฎหมายกระจายอำนาจ ส่งผลให้องค์กรมีภารกิจมากแต่มีงบประมาณที่จำกัด
S๑๔	มีแผนยุทธศาสตร์ แผนพัฒนาท้องถิ่น และแผนการดำเนินงาน เป็นกรอบ แนวทางและเครื่องมือในการพัฒนา	W๑๔	ระบบการบริหารงานบุคคลขาดความต่อเนื่อง มีการโอนย้ายบ่อย
S๑๕	องค์กรใช้หลักการมีส่วนร่วมในการจัดทำแผนพัฒนา	W๑๕	การบริหารงบประมาณ มีการโอนงบประมาณบ่อยครั้ง
S๑๖	แผนพัฒนามีความครอบคลุมทั้ง ๓ ด้าน ได้แก่ การเมือง เศรษฐกิจ และสังคม	W๑๖	การจัดสรรงบประมาณ ไม่ครอบคลุมทุกกลุ่มเป้าหมาย
S๑๗	ระบบการจัดทำและบริหารงบประมาณ เป็นไปตามหลักเกณฑ์และขั้นตอน สามารถใช้ได้ทันภายในวันที่ ๑ ตุลาคม ของทุกปี	W๑๗	ประชาชนเข้าร่วมการประชุม และร่วมกันตรวจสอบการทำงานค่อนข้างน้อย
S๑๘	ระบบการจัดทำบัญชีเป็นปัจจุบัน		
S๑๙	ระบบการบริหารงานบุคคล สอดคล้องกับภารกิจขององค์กร		
S๒๐	ระบบการประชุมสภาท้องถิ่นเป็นไปตามระเบียบและข้อบังคับการประชุมสภาท้องถิ่น และเปิดโอกาสให้ประชาชนสามารถเข้าร่วมรับฟังการประชุมสภาท้องถิ่น		
S๒๑	ผู้บริหาร มีความตั้งใจในการบริหารงานขององค์กรและการแก้ปัญหาให้กับประชาชน		
S๒๒	ผู้บริหาร มีวิสัยทัศน์ และมีความคิดริเริ่ม		
S๒๓	การบริหารงานยึดหลักการใช้ระเบียบปฏิบัติ โดยเคร่งครัด		
S๒๔	ใช้หลักเหตุผลในการตัดสินใจ		
S๒๕	มีปฏิสัมพันธ์ที่ดี และมีความเป็นกันเอง มีความรับผิดชอบต่อหน้าที่		
S๒๗	บุคลากรมีความรู้ความสามารถ		
S๒๘	ฝ่ายสภาท้องถิ่น มีความตั้งใจในการทำงาน		
S๒๙	องค์กรมีค่านิยม “ยึดมั่นในหลักธรรมาภิบาล”		
S๓๐	ผู้บริหาร สมาชิกสภาท้องถิ่น และพนักงานส่วนท้องถิ่น มีประมวลคุณธรรมจริยธรรม		

## ปัจจัยภายนอก

โอกาส (Opportunity = O)		อุปสรรค (Threat = T)	
O๑	ได้รับความร่วมมือจากหน่วยงานภาครัฐ เอกชน ทั้งภายใน และภายนอกในการสนับสนุนด้านต่าง ๆ	T๑	ปัญหาอาชญากรรมในพื้นที่
O๒	มีความหลากหลายทางวัฒนธรรม	T๒	สังคมเจริญขึ้น ประชาชนให้ความสำคัญกับวัฒนธรรมมากขึ้น
O๓	ไม่มีการแทรกแซงทางการเมือง	T๓	ปัญหายาเสพติดและการมั่วสุม ส่งผลกระทบต่อการบริหารงานในภาพรวม
O๔	มีระบบสารสนเทศ การสื่อสารและเทคโนโลยีที่ทันสมัย หลากหลายและครอบคลุม	T๔	เศรษฐกิจตกต่ำ ส่งผลต่อการดำเนินโครงการ/กิจกรรมต่าง ๆ
O๕	ประชาชนให้ความสนใจและให้ความร่วมมือในการมีส่วนร่วมบริหาร/พัฒนาท้องถิ่น	T๕	กฎ ระเบียบ ต่าง ๆ ไม่เอื้ออำนวยและส่งผลกระทบต่อการบริหารงานในภาพรวม
O๖	เป็นศูนย์กลางทางเศรษฐกิจ	T๖	ประชาชนบางส่วนขาดจิตสำนึกที่ดี เช่น การรुक ล้ำทางเท้า การจอดรถในที่ที่มีการจราจรคับคั่ง
O๗	นโยบายของรัฐบาลมีการส่งเสริมการพัฒนา	T๗	ราคาน้ำมันมีราคาสูง ส่งผลต่อต้นทุนการผลิตทางการเกษตรและสินค้าอื่น ๆ
O๘	เป็นศูนย์รวมของหน่วยงานต่าง ๆ เช่น ด้านการศึกษา ด้านการเกษตร ด้านสาธารณสุข	T๘	ค่าครองชีพสูง
O๙	มีพื้นที่ที่เหมาะสมกับการทำการเกษตร โดยเฉพาะการปลูกพืชเศรษฐกิจ เช่น ข้าว มันสำปะหลัง อ้อย เป็นต้น	T๙	ขาดแคลนแรงงานภาคการเกษตร
O๑๐	พื้นที่เหมาะสมในการลงทุนสำหรับการรับซื้อและแปรรูปผลิตผลทางการเกษตร	T๑๐	การคมนาคมไม่สะดวก
O๑๑	มีสภาพอากาศเหมาะสมต่อการทำการเกษตร	T๑๑	เกษตรกรขาดความรู้ ทักษะ ข้อมูลการผลิต ในการประกอบอาชีพ
O๑๒	สังคมพึ่งพาอาศัยกัน	T๑๒	ขาดการรวมกลุ่มในการประกอบอาชีพ
O๑๓	มีกลุ่ม องค์กรทางสังคมที่เข้มแข็งหลายกลุ่ม	T๑๓	การบริการด้านโครงสร้างพื้นฐานยังไม่ครอบคลุมทั้งพื้นที่ อาทิ ไฟฟ้า ประปา
O๑๔	มีวัดจำนวน ๑๐ วัด ซึ่งเป็นศูนย์รวมทางจิตใจ	T๑๔	ปัญหายาเสพติดในพื้นที่
O๑๕	มีภูมิปัญญาท้องถิ่น วัฒนธรรมท้องถิ่น เช่น หมอน้ำมันต์ ประเพณีตามฮีตสิบสองคองสิบสี่ ประเพณีของชาวอีสาน	T๑๕	ปัญหาสุขภาพอนามัย
		T๑๖	ประชาชนมีค่านิยมที่ฟุ่มเฟือย และมีหนี้ครัวเรือนสูง
		T๑๗	เยาวชนมีคู้ครองก่อนวัยอันควรอาจส่งผลต่อปัญหาครอบครัวในอนาคต

เมื่อดำเนินการวิเคราะห์ศักยภาพเพื่อประเมินปัจจัยภายในและภายนอกแล้ว จึงจัดหมวดหมู่และจัดลำดับความสำคัญของประเด็นในแต่ละด้าน โดยให้น้ำหนักคะแนน แล้วนำมาหาค่าเฉลี่ย ดังนี้

๑. การให้น้ำหนัก (Weight) ของแต่ละประเด็นนั้น ผลรวมของ Weight จะต้องมามีค่าเท่ากับ ๑.๐๐ เสมอ ทั้งในกรณีการประเมินสภาพแวดล้อมภายใน และการประเมินสภาพแวดล้อมภายนอก

๒. การให้คะแนน (Rating) ของแต่ละประเด็นนั้น ขึ้นอยู่กับความสำคัญและผลกระทบที่มีต่อองค์กร โดยกำหนดเกณฑ์ ดังนี้

มากที่สุด	๔	คะแนน
มาก	๓	คะแนน
น้อย	๒	คะแนน
น้อยที่สุด	๑	คะแนน

**การให้น้ำหนักและคะแนนการประเมินปัจจัยภายในและปัจจัยภายนอก**

Internal Factors Analysis : IFA Matrix – Key Internal Factors จุดแข็ง		น้ำหนัก Weight (๑)	คะแนน Rate (๒)	น้ำหนักคะแนน Weighted Score (๑ x ๒)
S๑	มีระบบสาธารณูปโภคที่ได้มาตรฐานทั่วไปและเชื่อมโยงกันอย่างเป็นระบบ	๐.๐๓	๓	๐.๐๙
S๒	โครงสร้างและระบบงานขององค์การบริหารส่วนตำบลเมืองพลมีประสิทธิภาพ	๐.๐๒	๓	๐.๐๖
S๓	ผู้บริหารมีวิสัยทัศน์ ความรู้ ความสามารถและนโยบายที่ดี	๐.๐๓	๓	๐.๐๙
S๔	บุคลากรให้ความร่วมมือในการดำเนินงานเป็นอย่างดี มีการทำงานเป็นทีม	๐.๐๒	๓	๐.๐๖
S๕	มีการมอบอำนาจ กระจายอำนาจและการบริหารจัดการที่ดี	๐.๐๒	๒	๐.๐๔
S๖	มีวัสดุอุปกรณ์ เครื่องมือที่มีคุณภาพและเพียงพอ	๐.๐๓	๒	๐.๐๖
S๗	ระบบการให้บริการมีคุณภาพ	๐.๐๒	๓	๐.๐๖
S๘	มีระบบการประเมินผลที่ดีเป็นเครื่องมือในการบริหารงาน	๐.๐๒	๓	๐.๐๖
S๙	เป็นองค์การบริหารส่วนตำบลที่มีชื่อเสียง เป็นที่ยอมรับ	๐.๐๓	๓	๐.๐๙
S๑๐	มีการแบ่งโครงสร้างภายในองค์กร เป็น ๔ ส่วนราชการ ได้แก่ สำนักปลัด กองคลัง กองช่าง กองการศึกษาฯ โดยแต่ละส่วนราชการ มีการแบ่งงานที่ครอบคลุมทุกภารกิจตามอำนาจหน้าที่	๐.๐๒	๔	๐.๐๘
S๑๑	แต่ละส่วนราชการ มีการติดต่อสื่อสารระหว่างกัน ปีการประชุมเป็นประจำทุกเดือน	๐.๐๒	๔	๐.๐๘
S๑๒	แต่ละส่วนราชการมีข้าราชการ และพนักงานจ้าง ปฏิบัติหน้าที่ครบทุกส่วนราชการ	๐.๐๓	๓	๐.๐๙
S๑๓	โครงสร้างทางฝ่ายบริหารและฝ่ายสภาองค์การบริหารส่วนตำบลที่ชัดเจน	๐.๐๒	๔	๐.๐๘



Internal Factors Analysis : IFA Matrix-Key Internal Factors จุดแข็ง (Strengths)		น้ำหนัก Weight (๑)	คะแนน Rate (๒)	น้ำหนักคะแนน Weighted Score (๑ x ๒)
S๑๔	มีแผนยุทธศาสตร์ แผนพัฒนาท้องถิ่น และแผนการดำเนินงาน เป็นกรอบ แนวทางและเครื่องมือในการพัฒนา	๐.๐๓	๔	๐.๑๒
S๑๕	องค์กรใช้หลักการมีส่วนร่วมในการจัดทำแผนพัฒนา	๐.๐๓	๔	๐.๑๒
S๑๖	แผนพัฒนามีความครอบคลุมทั้ง ๓ ด้าน ได้แก่ การเมือง เศรษฐกิจ และสังคม	๐.๐๓	๔	๐.๑๒
S๑๗	ระบบการจัดทำและบริหารงบประมาณ เป็นไปตามหลักเกณฑ์ และขั้นตอน สามารถใช้ได้ทันภายในวันที่ ๑ ตุลาคม ของทุกปี	๐.๐๒	๔	๐.๐๘
S๑๘	ระบบการจัดทำบัญชีเป็นปัจจุบัน	๐.๐๒	๔	๐.๐๘
S๑๙	ระบบการบริหารงานบุคคล สอดคล้องกับภารกิจขององค์กร	๐.๐๒	๔	๐.๐๘
S๒๐	ระบบการประชุมสภาท้องถิ่นเป็นไปตามระเบียบและข้อบังคับ การประชุมสภาท้องถิ่น และเปิดโอกาสให้ประชาชนสามารถเข้าร่วมรับฟังการประชุม สภาท้องถิ่น	๐.๐๒	๔	๐.๐๘
S๒๑	ผู้บริหาร มีความตั้งใจในการบริหารงานขององค์กรและการ แก้ปัญหาให้กับประชาชน	๐.๐๒	๓	๐.๐๖
S๒๒	ผู้บริหาร มีวิสัยทัศน์ และมีความคิดริเริ่ม	๐.๐๑	๓	๐.๐๓
S๒๓	การบริหารงานยึดหลักการใช้ระเบียบปฏิบัติโดยเคร่งครัด	๐.๐๑	๓	๐.๐๓
S๒๔	ใช้หลักเหตุผลในการตัดสินใจ	๐.๐๑	๓	๐.๐๓
S๒๕	มีปฏิสัมพันธ์ที่ดี และมีความเป็นกันเอง มีความรับผิดชอบต่อนักหน้าที่	๐.๐๒	๒	๐.๐๔
S๒๖	บุคลากรมีความรู้ความสามารถ	๐.๐๒	๓	๐.๐๖
S๒๗	ฝ่ายสภาท้องถิ่น มีความตั้งใจในการทำงาน	๐.๐๒	๓	๐.๐๖
S๒๘	องค์กรมีค่านิยม “ยึดมั่นในหลักธรรมาภิบาล”	๐.๐๒	๓	๐.๐๖
S๒๙	ผู้บริหาร สมาชิกสภาท้องถิ่น และพนักงานส่วนท้องถิ่น มี ประมวลคุณธรรมจริยธรรม	๐.๐๒	๓	๐.๐๖
<b>รวม</b>		<b>๐.๖๓</b>		<b>๒.๐๕</b>

Internal Factors Analysis : IFA Matrix-Key Internal Factors จุดอ่อน (Weaknesses)		น้ำหนัก Weight (๑)	คะแนน Rate (๒)	น้ำหนักคะแนน Weighted Score (๑ x ๒)
W๑	มีข้อจำกัดด้านงบประมาณ	๐.๐๓	๔	๐.๑๒
W๒	ขาดแคลนบุคลากรบางประเภท เช่น วิศวกร	๐.๐๒	๒	๐.๐๔
W๓	บุคลากรบางส่วนยังไม่มีความรู้ความสามารถด้านเทคนิควิชาการ สำหรับใช้ในการปฏิบัติงาน	๐.๐๒	๒	๐.๐๔
W๔	การจัดเก็บฐานข้อมูลต่าง ๆ ขององค์การบริหารส่วนตำบลเมือง พลยังไม่เป็นระบบและเป็นปัจจุบัน	๐.๐๓	๓	๐.๐๙
W๕	ระบบแก้ไขปัญหาข้อร้องเรียนยังไม่มีประสิทธิภาพเท่าที่ควร	๐.๐๒	๒	๐.๐๔
W๖	มีบุคลากรค่อนข้างมาก ทำให้เกิดความยุ่งยากในการบริหารงาน	๐.๐๒	๒	๐.๐๔
W๗	โครงสร้างองค์กร ไม่ครอบคลุมทุกภารกิจตามอำนาจหน้าที่ และ ภารกิจถ่ายโอน เช่น งานการศึกษา งานสาธารณสุข งานป้องกัน ภัยฝ่ายพลเรือน ฯลฯ ทำให้ภาระหน้าที่เหล่านี้ไปตกอยู่กับส่วน สำนักปลัด ซึ่งมีภารกิจตามหน้าที่มากอยู่แล้ว	๐.๐๒	๓	๐.๐๖
W๘	การบังคับบัญชาหลายลำดับชั้น ทำให้การทำงานมีหลายขั้นตอน และเกิดความล่าช้า	๐.๐๒	๓	๐.๐๖
W๙	ฝ่ายสภาท้องถิ่น ขาดการตรวจสอบ และถ่วงดุลอำนาจ	๐.๐๒	๒	๐.๐๔
W๑๐	ช่องทางการติดต่อราชการ และการขอรับบริการ ยังมีความล่าช้า ไม่ชัดเจน	๐.๐๒	๒	๐.๐๔
W๑๑	การจัดทำแผนพัฒนา ประชาชนยังไม่ค่อยเห็นความสำคัญและ จำนวนผู้เข้าร่วมประชามน้อย	๐.๐๒	๒	๐.๐๔
W๑๒	มีสภาพปัญหาและความต้องการมาก ไม่สามารถตอบสนองได้ อย่างครบถ้วน	๐.๐๓	๓	๐.๐๙
W๑๓	ระบบการจัดสรรงบประมาณ ไม่เป็นไปตามกฎหมายกระจาย อำนาจ ส่งผลให้องค์กรมีภารกิจมากแต่มีงบประมาณที่จำกัด	๐.๐๓	๔	๐.๑๒
W๑๔	ระบบการบริหารงานบุคคลขาดความต่อเนื่อง มีการโอนย้าย บ่อย	๐.๐๒	๒	๐.๐๔
W๑๕	การบริหารงบประมาณ มีการโอนงบประมาณบ่อยครั้ง	๐.๐๒	๓	๐.๐๖
W๑๖	การจัดสรรงบประมาณ ไม่ครอบคลุมทุกกลุ่มเป้าหมาย	๐.๐๑	๒	๐.๐๒
W๑๗	ประชาชนเข้าร่วมการประชุม และร่วมกันตรวจสอบการทำงาน ค่อนข้างน้อย	๐.๐๒	๒	๐.๐๔
<b>รวม</b>		<b>๐.๓๗</b>		<b>๐.๙๘</b>

จากตาราง IFA Matrix-Key Internal Factor ข้างต้น Weight Score ขององค์การบริหารส่วน  
ตำบลเมืองพล เท่ากับ ๓.๐๓ เมื่อพิจารณาด้านจุดแข็งพบว่า มีค่อนข้างมาก ถือเป็นข้อได้เปรียบขององค์การ  
บริหารส่วนตำบลเมืองพลที่จะพัฒนาบ้านเมืองให้เจริญก้าวหน้าต่อไป เช่น ผู้บริหารขององค์การบริหารส่วน  
ตำบลเมืองพลมีวิสัยทัศน์ มีความรู้ความสามารถ มีแผนที่ครอบคลุม ๓ ด้าน ได้แก่ การเมือง เศรษฐกิจและสังคม

มีระบบการจัดทำและบริหารงบประมาณเป็นไปตามหลักเกณฑ์และขั้นตอน สามารถประกาศใช้ได้ทันภายในวันที่ ๑ ตุลาคม ของทุกปี มีระบบการจัดทำบัญชีเป็นปัจจุบัน ระบบการบริหารงานบุคคลสอดคล้องกับภารกิจขององค์กร ระบบการประชุมสภาท้องถิ่นเป็นไปตามระเบียบและข้อบังคับการประชุมสภาท้องถิ่นและเปิดโอกาสให้ประชาชนสามารถเข้าร่วมรับฟังการประชุมสภาท้องถิ่น อย่างไรก็ตาม ยังมีจุดอ่อนบางประการที่ควรเร่งแก้ไขปรับปรุง คือ งบประมาณที่มีอยู่อย่างจำกัด การจัดเก็บฐานข้อมูลต่าง ๆ ขององค์การบริหารส่วนตำบลเมืองพลยังไม่เป็นระบบและเป็นปัจจุบัน การบังคับบัญชาหลายลำดับชั้น ทำให้การทำงานมีหลายขั้นตอนและเกิดความล่าช้า ระบบการจัดสรรงบประมาณไม่เป็นไปตามกฎหมายกระจายอำนาจ ส่งผลให้องค์กรมีภารกิจมากแต่มีงบประมาณที่จำกัด ระบบการบริหารงานบุคคลขาดความต่อเนื่องมีการโอนย้ายบ่อย

Internal Factors Analysis : IFA Matrix-Key Internal Factors โอกาส (Opportunities)		น้ำหนัก Weight (๑)	คะแนน Rate (๒)	น้ำหนักคะแนน Weighted Score (๑ x ๒)
0๑	ได้รับความร่วมมือจากหน่วยงานภาครัฐ เอกชน ทั้งภายใน และ ภายนอกในการสนับสนุนด้านต่าง ๆ	๐.๐๒	๓	๐.๐๖
0๒	มีความหลากหลายทางวัฒนธรรม	๐.๐๒	๒	๐.๐๔
0๓	ไม่มีการแทรกแซงทางการเมือง	๐.๐๒	๒	๐.๐๔
0๔	มีระบบสารสนเทศ การสื่อสารและเทคโนโลยีที่ทันสมัย หลากหลายและครอบคลุม	๐.๐๒	๓	๐.๐๖
0๕	ประชาชนให้ความสนใจและให้ความร่วมมือในการมีส่วนร่วม บริหาร/พัฒนาท้องถิ่น	๐.๐๔	๓	๐.๑๒
0๖	เป็นศูนย์กลางทางเศรษฐกิจ	๐.๐๒	๒	๐.๐๔
0๗	นโยบายของรัฐบาลมีการส่งเสริมการพัฒนา	๐.๐๓	๒	๐.๐๖
0๘	เป็นศูนย์รวมของหน่วยงานต่าง ๆ เช่น ด้านการศึกษา ด้าน การเกษตร ด้านสาธารณสุข	๐.๐๒	๒	๐.๐๔
0๙	มีพื้นที่ที่เหมาะสมกับการทำการเกษตร โดยเฉพาะการปลูกพืช เศรษฐกิจ เช่น ข้าว มันสำปะหลัง อ้อย เป็นต้น	๐.๐๔	๓	๐.๑๒
0๑๐	พื้นที่เหมาะสมในการลงทุนสำหรับการรับซื้อและแปรรูปผลิตผล ทางการเกษตร	๐.๐๒	๒	๐.๐๔
0๑๑	มีสภาพอากาศเหมาะสมต่อการทำการเกษตร	๐.๐๓	๒	๐.๐๖
0๑๒	สังคมพึ่งพาอาศัยกัน	๐.๐๓	๓	๐.๐๙
0๑๓	มีกลุ่ม องค์กรทางสังคมที่เข้มแข็งหลายกลุ่ม	๐.๐๔	๓	๐.๑๒
0๑๔	มีวัดจำนวน ๑๐ วัด ซึ่งเป็นศูนย์รวมทางจิตใจ	๐.๐๓	๓	๐.๐๙
0๑๕	มีภูมิปัญญาท้องถิ่น วัฒนธรรมท้องถิ่น เช่น หมอน้ำมนต์ ประเพณีตามฮีตสิบสองคองสิบสี่ ประเพณีของชาวอีสาน	๐.๐๔	๓	๐.๑๒
รวม		๐.๔๓		๑.๐๖

External Factors Analysis : IFA Matrix–Key Internal Factors อุปสรรค (Threats)		น้ำหนัก Weight (๑)	คะแนน Rate (๒)	น้ำหนักคะแนน Weighted Score (๑ x ๒)
T๑	ปัญหาอาชญากรรมในพื้นที่	๐.๐๔	๒	๐.๐๘
T๒	สังคมเจริญขึ้น ประชาชนให้ความสำคัญกับวัตถุนิยมมากขึ้น	๐.๐๔	๓	๐.๑๒
T๓	ปัญหายาเสพติดและการมั่วสุม ส่งผลกระทบต่อการบริหารงาน ในภาพรวม	๐.๐๔	๓	๐.๑๒
T๔	เศรษฐกิจตกต่ำ ส่งผลต่อการดำเนินโครงการ/กิจกรรมต่าง ๆ	๐.๐๔	๔	๐.๑๖
T๕	กฎ ระเบียบ ต่าง ๆ ไม่เอื้ออำนวย และส่งผลกระทบต่อการ บริหารงานในภาพรวม	๐.๐๓	๓	๐.๐๙
T๖	ประชาชนบางส่วนขาดจิตสำนึกที่ดี เช่น การรुकู้ทางเท้า การ จอดรถในที่ที่มีการจราจรคับคั่ง	๐.๐๓	๒	๐.๐๖
T๗	ราคาน้ำมันมีราคาสูง ส่งผลต่อต้นทุนการผลิตทางการเกษตร และสินค้าอื่น ๆ	๐.๐๓	๔	๐.๑๒
T๘	ค่าครองชีพสูง	๐.๐๔	๔	๐.๑๖
T๙	ขาดแคลนแรงงานภาคการเกษตร	๐.๐๒	๓	๐.๐๖
T๑๐	การคมนาคมไม่สะดวก	๐.๐๓	๓	๐.๐๙
T๑๑	เกษตรกรขาดความรู้ ทักษะ ข้อมูลการผลิต ในการประกอบ อาชีพ	๐.๐๓	๒	๐.๐๖
T๑๒	ขาดการรวมกลุ่มในการประกอบอาชีพ	๐.๐๓	๒	๐.๐๖
T๑๓	การบริการด้านโครงสร้างพื้นฐานยังไม่ครอบคลุมทั้งพื้นที่ อาทิ ไฟฟ้า ประปา	๐.๐๓	๒	๐.๐๖
T๑๔	ปัญหายาเสพติดในพื้นที่	๐.๐๔	๓	๐.๑๒
T๑๕	ปัญหาสุขภาพอนามัย	๐.๐๔	๔	๐.๑๖
T๑๖	ประชาชนมีค่านิยมที่ฟุ่มเฟือย และมีหนี้ครัวเรือนสูง	๐.๐๔	๔	๐.๑๖
T๑๗	เยาวชนมีคู้รอก่อนวัยอันควรอาจส่งผลต่อปัญหาครอบครัวใน อนาคต	๐.๐๒	๒	๐.๐๔
รวม		๐.๕๗		๑.๗๒

จากตาราง EFA Matrix – Key External Factor ข้างต้น Weight Score ขององค์การบริหารส่วนตำบลเมืองพล เท่ากับ ๒.๗๘ เมื่อพิจารณาด้านโอกาสและอุปสรรค พบว่า มีค่อนข้างใกล้เคียงกัน โดยอุปสรรคมีน้ำหนักมากกว่าโอกาสเล็กน้อย ซึ่งจะต้องกำหนดแนวทางการบริหารงานให้สามารถแก้ไขปัญหาที่เกิดขึ้นและพัฒนาท้องถิ่นต่อไปได้ ซึ่งองค์การบริหารส่วนตำบลเมืองพลมีโอกาสในการพัฒนา คือ ได้รับความร่วมมือจากภาคส่วนต่าง ๆ ที่เกี่ยวข้อง เป็นศูนย์กลางการพัฒนา/เศรษฐกิจ รวมทั้ง ประชาชนให้ความสนใจและให้ความร่วมมือในการมีส่วนร่วมบริหาร/พัฒนาท้องถิ่น ตลอดจนนโยบายของรัฐบาลที่มีการส่งเสริมการพัฒนา แม้จะมีอุปสรรคในเรื่องของเศรษฐกิจตกต่ำอันเนื่องมาจากสถานการณ์การแพร่ระบาดของโรคติดเชื้อไวรัสโคโรนา ๒๐๑๙ (COVID – ๑๙) และสถานการณ์สงครามระหว่างประเทศรัสเซีย-ยูเครน ที่ส่งผลกระทบทางเศรษฐกิจไปทั่วโลก รวมถึงการบังคับใช้กฎหมายที่ยังไม่เคร่งครัด

ส่วนที่ ๓  
การนำแผนพัฒนาท้องถิ่นไปสู่การปฏิบัติ

**ส่วนที่ ๓**  
**การนำแผนพัฒนาท้องถิ่นไปสู่การปฏิบัติ**

.....

**๑. ยุทธศาสตร์การพัฒนาและแผนงาน**

ที่	ยุทธศาสตร์	ด้าน	แผนงาน	หน่วยงานรับผิดชอบหลัก	หน่วยงานสนับสนุน
๑	การพัฒนาด้านโครงสร้างพื้นฐาน	-บริการชุมชนและสังคม	-เคหะและชุมชน	-กองช่าง	-สำนักปลัด, กองคลัง
		-การเศรษฐกิจ	-อุตสาหกรรมและการโยธา	-กองช่าง	-สำนักปลัด, กองคลัง
			-การเกษตร	-กองช่าง	-สำนักปลัด, กองคลัง
๒	การพัฒนาด้านคุณภาพชีวิต	-บริการชุมชนและสังคม	-สาธารณสุข	-สำนักปลัด	-กองการศึกษาฯ
			-สังคมสงเคราะห์	-สำนักปลัด	-กองคลัง
			-สร้างความเข้มแข็งของชุมชน	-สำนักปลัด	-กองการศึกษาฯ
		-การดำเนินงานอื่น	-งบกลาง	-สำนักปลัด	-กองช่าง, กองคลัง
๓	การพัฒนาด้านการรักษาความสงบ จัดระเบียบจราจร	-บริหารงานทั่วไป	-การรักษาความสงบภายใน	-สำนักปลัด	-กองคลัง, กองช่าง
		-บริการชุมชนและสังคม	-สร้างความเข้มแข็งของชุมชน	-สำนักปลัด	-กองคลัง, กองช่าง
๔	การพัฒนาด้านสิ่งแวดล้อม	-บริการชุมชนและสังคม	-เคหะและชุมชน	-กองช่าง	-สำนักปลัด, กองคลัง
			-สร้างความเข้มแข็งของชุมชน	-สำนักปลัด	-กองการศึกษาฯ
		-การเศรษฐกิจ	-การเกษตร	-สำนักปลัด	-กองคลัง
๕	การพัฒนาด้านการศึกษาวัฒนธรรม จารีตประเพณีและภูมิปัญญาท้องถิ่น	-บริการชุมชนและสังคม	-การศึกษา	-กองการศึกษา	-สำนักปลัด, กองคลัง
			-เคหะและชุมชน	-กองการศึกษา	-กองคลัง
			-การศาสนา วัฒนธรรมและนันทนาการ	-กองการศึกษา	-กองคลัง
		-การเศรษฐกิจ	-อุตสาหกรรมและการโยธา	-กองช่าง	-กองการศึกษาฯ
๖	การพัฒนาด้านส่งเสริมการลงทุน	-บริการชุมชนและสังคม	-เคหะและชุมชน	-กองช่าง	-กองคลัง
			-สร้างความเข้มแข็งของชุมชน	-สำนักปลัด	-กองคลัง
๗	การพัฒนาด้านการบริหารจัดการ	-บริหารทั่วไป	-บริหารทั่วไป	-สำนักปลัด	-กองการศึกษา
		-บริการชุมชนและสังคม	-สร้างความเข้มแข็งของชุมชน	-สำนักปลัด	-กองคลัง
			-อุตสาหกรรมและการโยธา	-กองช่าง	-กองคลัง

๒. บัญชีโครงการพัฒนาท้องถิ่น

บัญชีสรุปโครงการพัฒนา  
แผนพัฒนาท้องถิ่น (พ.ศ. ๒๕๖๖-๒๕๗๐) ฉบับบททวน  
องค์การบริหารส่วนตำบลเมืองพล อำเภอพล จังหวัดขอนแก่น

แบบ ผ.๐๑

ยุทธศาสตร์	ปี ๒๕๖๖		ปี ๒๕๖๗		ปี ๒๕๖๘		ปี ๒๕๖๙		ปี ๒๕๗๐		รวม ๕ ปี	
	จำนวนโครงการ	งบประมาณ (บาท)	จำนวนโครงการ	งบประมาณ (บาท)	จำนวนโครงการ	งบประมาณ (บาท)	จำนวนโครงการ	งบประมาณ (บาท)	จำนวนโครงการ	งบประมาณ (บาท)	จำนวนโครงการ	งบประมาณ (บาท)
<b>๑. ด้านโครงสร้างพื้นฐาน</b>												
๑.๑ แผนงานคหะชุมชน	๑๕	๖,๗๙๔,๐๐๐	๑๕	๖,๗๙๔,๐๐๐	๑๕	๖,๗๙๔,๐๐๐	๑๕	๖,๗๙๔,๐๐๐	๑๕	๖,๗๙๔,๐๐๐	๕๕	๓๓,๙๗๐,๐๐๐
๑.๒ แผนงานอุตสาหกรรมและการโยธา	๑๑๘	๓๑,๖๒๖,๐๐๐	๑๑๘	๓๑,๖๒๖,๐๐๐	๑๑๘	๓๑,๖๒๖,๐๐๐	๑๑๘	๓๑,๖๒๖,๐๐๐	๑๑๘	๓๑,๖๒๖,๐๐๐	๕๙๐	๑๕๘,๑๓๐,๐๐๐
๑.๓ แผนงานการเกษตร	๑๐	๓,๑๕๙,๐๐๐	๑๐	๓,๑๕๙,๐๐๐	๑๐	๓,๑๕๙,๐๐๐	๑๐	๓,๑๕๙,๐๐๐	๑๐	๓,๑๕๙,๐๐๐	๕๐	๑๕,๗๙๕,๐๐๐
<b>รวม</b>	<b>๑๔๓</b>	<b>๔๑,๕๗๙,๐๐๐</b>	<b>๑๔๓</b>	<b>๔๑,๕๗๙,๐๐๐</b>	<b>๑๔๓</b>	<b>๔๑,๕๗๙,๐๐๐</b>	<b>๑๔๓</b>	<b>๔๑,๕๗๙,๐๐๐</b>	<b>๑๔๓</b>	<b>๔๑,๕๗๙,๐๐๐</b>	<b>๗๑๕</b>	<b>๒๐๗,๘๙๕,๐๐๐</b>
<b>๒. ด้านคุณภาพชีวิต</b>												
๒.๑ แผนงานสาธารณสุข	๑๐	๑,๙๔๐,๐๐๐	๑๐	๑,๙๔๐,๐๐๐	๑๐	๑,๙๔๐,๐๐๐	๑๐	๑,๙๔๐,๐๐๐	๑๐	๑,๙๔๐,๐๐๐	๕๐	๙,๗๐๐,๐๐๐
๒.๒ แผนงานสังคมสงเคราะห์	๗	๒๓๐,๐๐๐	๗	๒๓๐,๐๐๐	๗	๒๓๐,๐๐๐	๗	๒๓๐,๐๐๐	๗	๒๓๐,๐๐๐	๓๕	๑,๑๕๐,๐๐๐
๒.๓ แผนงานสร้างความเข้มแข็งของชุมชน	๑	๒๐,๐๐๐	๑	๒๐,๐๐๐	๑	๒๐,๐๐๐	๑	๒๐,๐๐๐	๑	๒๐,๐๐๐	๕	๑๐๐,๐๐๐
๒.๔ แผนงานงบกลาง	๕	๑๓,๐๔๐,๐๐๐	๕	๑๓,๐๔๐,๐๐๐	๕	๑๓,๐๔๐,๐๐๐	๕	๑๓,๐๔๐,๐๐๐	๕	๑๓,๐๔๐,๐๐๐	๕๐	๖๕,๒๐๐,๐๐๐
<b>รวม</b>	<b>๒๓</b>	<b>๑๕,๒๓๐,๐๐๐</b>	<b>๒๓</b>	<b>๑๕,๒๓๐,๐๐๐</b>	<b>๒๓</b>	<b>๑๕,๒๓๐,๐๐๐</b>	<b>๒๓</b>	<b>๑๕,๒๓๐,๐๐๐</b>	<b>๒๓</b>	<b>๑๕,๒๓๐,๐๐๐</b>	<b>๑๑๕</b>	<b>๗๖,๑๕๐,๐๐๐</b>
<b>๓. ด้านรักษาความสงบ</b>												
๓.๑ แผนงานการรักษาความสงบภายใน	๑๐	๘๔๕,๐๐๐	๑๐	๘๔๕,๐๐๐	๑๐	๘๔๕,๐๐๐	๑๐	๘๔๕,๐๐๐	๑๐	๘๔๕,๐๐๐	๕๐	๔,๒๒๕,๐๐๐
๓.๒ แผนงานสร้างความเข้มแข็งของชุมชน	๒	๗๕,๐๐๐	๒	๗๕,๐๐๐	๒	๗๕,๐๐๐	๒	๗๕,๐๐๐	๒	๗๕,๐๐๐	๑๐	๓๗๕,๐๐๐
<b>รวม</b>	<b>๑๒</b>	<b>๙๒๐,๐๐๐</b>	<b>๑๒</b>	<b>๙๒๐,๐๐๐</b>	<b>๑๒</b>	<b>๙๒๐,๐๐๐</b>	<b>๑๒</b>	<b>๙๒๐,๐๐๐</b>	<b>๑๒</b>	<b>๙๒๐,๐๐๐</b>	<b>๖๐</b>	<b>๔,๖๐๐,๐๐๐</b>
<b>๔. ด้านสิ่งแวดล้อม</b>												
๔.๑ แผนงานคหะและชุมชน	๒๒	๒,๗๕๙,๐๐๐	๒๒	๒,๗๕๙,๐๐๐	๒๒	๒,๗๕๙,๐๐๐	๒๒	๒,๗๕๙,๐๐๐	๒๒	๒,๗๕๙,๐๐๐	๑๑๐	๑๓,๗๙๕,๐๐๐
๔.๒ แผนงานสร้างความเข้มแข็งของชุมชน	๔	๒๖๐,๐๐๐	๔	๒๖๐,๐๐๐	๔	๒๖๐,๐๐๐	๔	๒๖๐,๐๐๐	๔	๒๖๐,๐๐๐	๒๐	๑,๓๐๐,๐๐๐
๔.๓ แผนงานการเกษตร	๓	๒๕๐,๐๐๐	๓	๒๕๐,๐๐๐	๓	๒๕๐,๐๐๐	๓	๒๕๐,๐๐๐	๓	๒๕๐,๐๐๐	๑๕	๑,๒๕๐,๐๐๐
<b>รวม</b>	<b>๒๙</b>	<b>๓,๒๖๙,๐๐๐</b>	<b>๒๙</b>	<b>๓,๒๖๙,๐๐๐</b>	<b>๒๙</b>	<b>๓,๒๖๙,๐๐๐</b>	<b>๒๙</b>	<b>๓,๒๖๙,๐๐๐</b>	<b>๒๙</b>	<b>๓,๒๖๙,๐๐๐</b>	<b>๑๔๕</b>	<b>๑๖,๓๔๕,๐๐๐</b>
<b>๕. ด้านการศึกษา วัฒนธรรม จารีตประเพณี และภูมิปัญญาท้องถิ่น</b>												
๕.๑ แผนงานการศึกษา	๑๓	๔,๒๕๘,๗๙๐	๑๓	๔,๒๕๘,๗๙๐	๑๓	๔,๒๕๘,๗๙๐	๑๓	๔,๒๕๘,๗๙๐	๑๓	๔,๒๕๘,๗๙๐	๖๕	๒๑,๒๙๓,๙๕๐
๕.๒ แผนงานคหะและชุมชน	๑	๔๐๐,๐๐๐	๑	๔๐๐,๐๐๐	๑	๔๐๐,๐๐๐	๑	๔๐๐,๐๐๐	๑	๔๐๐,๐๐๐	๕	๒,๐๐๐,๐๐๐
๕.๓ แผนงานการศึกษา วัฒนธรรม และนันทนาการ	๑๖	๑,๔๘๐,๐๐๐	๑๖	๑,๔๘๐,๐๐๐	๑๖	๑,๔๘๐,๐๐๐	๑๖	๑,๔๘๐,๐๐๐	๑๖	๑,๔๘๐,๐๐๐	๘๐	๗,๔๐๐,๐๐๐
๕.๔ แผนงานอุตสาหกรรมและการโยธา	๑	๑๐๐,๐๐๐	๑	๑๐๐,๐๐๐	๑	๑๐๐,๐๐๐	๑	๑๐๐,๐๐๐	๑	๑๐๐,๐๐๐	๕	๕๐๐,๐๐๐
<b>รวม</b>	<b>๓๑</b>	<b>๖,๒๓๘,๗๙๐</b>	<b>๓๑</b>	<b>๖,๒๓๘,๗๙๐</b>	<b>๓๑</b>	<b>๖,๒๓๘,๗๙๐</b>	<b>๓๑</b>	<b>๖,๒๓๘,๗๙๐</b>	<b>๓๑</b>	<b>๖,๒๓๘,๗๙๐</b>	<b>๑๕๕</b>	<b>๓๑,๑๙๓,๙๕๐</b>
<b>๖. ด้านการส่งเสริมการลงทุน</b>												
๖.๑ แผนงานคหะและชุมชน	๑	๔๕๐,๐๐๐	๑	๔๕๐,๐๐๐	๑	๔๕๐,๐๐๐	๑	๔๕๐,๐๐๐	๑	๔๕๐,๐๐๐	๕	๒,๒๕๐,๐๐๐
๖.๒ แผนงานสร้างความเข้มแข็งของชุมชน	๖	๒๓๐,๐๐๐	๖	๒๓๐,๐๐๐	๖	๒๓๐,๐๐๐	๖	๒๓๐,๐๐๐	๖	๒๓๐,๐๐๐	๓๐	๑,๑๕๐,๐๐๐
<b>รวม</b>	<b>๗</b>	<b>๖๘๐,๐๐๐</b>	<b>๗</b>	<b>๖๘๐,๐๐๐</b>	<b>๗</b>	<b>๖๘๐,๐๐๐</b>	<b>๗</b>	<b>๖๘๐,๐๐๐</b>	<b>๗</b>	<b>๖๘๐,๐๐๐</b>	<b>๓๕</b>	<b>๓,๔๐๐,๐๐๐</b>
<b>๗. ด้านการบริหารจัดการ</b>												
๗.๑ แผนงานบริหารงานทั่วไป	๑๐	๑,๔๐๕,๐๐๐	๑๐	๑,๔๐๕,๐๐๐	๑๐	๑,๔๐๕,๐๐๐	๑๐	๑,๔๐๕,๐๐๐	๑๐	๑,๔๐๕,๐๐๐	๕๐	๗,๐๒๕,๐๐๐
๗.๒ แผนงานสร้างความเข้มแข็งของชุมชน	๗	๑,๘๔๐,๐๐๐	๗	๑,๘๔๐,๐๐๐	๗	๑,๘๔๐,๐๐๐	๗	๑,๘๔๐,๐๐๐	๗	๑,๘๔๐,๐๐๐	๓๕	๙,๒๐๐,๐๐๐
๗.๓ แผนงานอุตสาหกรรมและการโยธา	๓	๑,๔๐๐,๐๐๐	๓	๑,๔๐๐,๐๐๐	๓	๑,๔๐๐,๐๐๐	๓	๑,๔๐๐,๐๐๐	๓	๑,๔๐๐,๐๐๐	๑๕	๗,๐๐๐,๐๐๐
<b>รวม</b>	<b>๒๐</b>	<b>๔,๖๔๕,๐๐๐</b>	<b>๒๐</b>	<b>๔,๖๔๕,๐๐๐</b>	<b>๒๐</b>	<b>๔,๖๔๕,๐๐๐</b>	<b>๒๐</b>	<b>๔,๖๔๕,๐๐๐</b>	<b>๒๐</b>	<b>๔,๖๔๕,๐๐๐</b>	<b>๑๐๐</b>	<b>๒๓,๒๒๕,๐๐๐</b>
<b>รวมทั้งสิ้น</b>	<b>๒๖๕</b>	<b>๗๒,๕๖๑,๗๙๐</b>	<b>๒๖๕</b>	<b>๗๒,๕๖๑,๗๙๐</b>	<b>๒๖๕</b>	<b>๗๒,๕๖๑,๗๙๐</b>	<b>๒๖๕</b>	<b>๗๒,๕๖๑,๗๙๐</b>	<b>๒๖๕</b>	<b>๗๒,๕๖๑,๗๙๐</b>	<b>๑,๓๒๕</b>	<b>๓๖๒,๘๐๘,๙๕๐</b>



บัญชีสรุปโครงการพัฒนา ที่นำมาจากแผนพัฒนาหมู่บ้านและแผนชุมชน  
องค์การบริหารส่วนตำบลเมืองพล อำเภอพล จังหวัดขอนแก่น

ยุทธศาสตร์	ปี ๒๕๖๖		ปี ๒๕๖๗		ปี ๒๕๖๘		ปี ๒๕๖๙		ปี ๒๕๗๐		รวม ๕ ปี	
	จำนวนโครงการ	งบประมาณ (บาท)	จำนวนโครงการ	งบประมาณ (บาท)	จำนวนโครงการ	งบประมาณ (บาท)	จำนวนโครงการ	งบประมาณ (บาท)	จำนวนโครงการ	งบประมาณ (บาท)	จำนวนโครงการ	งบประมาณ (บาท)
<b>๑. ด้านโครงสร้างพื้นฐาน</b>												
๑.๑ แผนงานเคหะชุมชน	๑๕	๖,๗๙๔,๐๐๐	๑๕	๖,๗๙๔,๐๐๐	๑๕	๖,๗๙๔,๐๐๐	๑๕	๖,๗๙๔,๐๐๐	๑๕	๖,๗๙๔,๐๐๐	๕๕	๓๓,๙๗๐,๐๐๐
๑.๒ แผนงานอุตสาหกรรมและการโยธา	๑๑๘	๓๑,๖๒๖,๐๐๐	๑๑๘	๓๑,๖๒๖,๐๐๐	๑๑๘	๓๑,๖๒๖,๐๐๐	๑๑๘	๓๑,๖๒๖,๐๐๐	๑๑๘	๓๑,๖๒๖,๐๐๐	๕๙๐	๑๕๘,๑๓๐,๐๐๐
๑.๓ แผนงานการเกษตร	๑๐	๓,๑๕๙,๐๐๐	๑๐	๓,๑๕๙,๐๐๐	๑๐	๓,๑๕๙,๐๐๐	๑๐	๓,๑๕๙,๐๐๐	๑๐	๓,๑๕๙,๐๐๐	๕๐	๑๕,๗๙๕,๐๐๐
<b>รวม</b>	<b>๑๔๓</b>	<b>๕๑,๕๗๙,๐๐๐</b>	<b>๑๔๓</b>	<b>๕๑,๕๗๙,๐๐๐</b>	<b>๑๔๓</b>	<b>๕๑,๕๗๙,๐๐๐</b>	<b>๑๔๓</b>	<b>๕๑,๕๗๙,๐๐๐</b>	<b>๑๔๓</b>	<b>๕๑,๕๗๙,๐๐๐</b>	<b>๗๑๕</b>	<b>๒๐๗,๘๙๕,๐๐๐</b>
<b>๒. ด้านคุณภาพชีวิต</b>												
๒.๑ แผนงานสาธารณสุข	๑๐	๑,๙๔๐,๐๐๐	๑๐	๑,๙๔๐,๐๐๐	๑๐	๑,๙๔๐,๐๐๐	๑๐	๑,๙๔๐,๐๐๐	๑๐	๑,๙๔๐,๐๐๐	๕๐	๙,๗๐๐,๐๐๐
๒.๒ แผนงานสังคมสงเคราะห์	๗	๒๓๐,๐๐๐	๗	๒๓๐,๐๐๐	๗	๒๓๐,๐๐๐	๗	๒๓๐,๐๐๐	๗	๒๓๐,๐๐๐	๓๕	๑,๑๕๐,๐๐๐
๒.๓ แผนงานสร้างความเข้มแข็งของชุมชน	๑	๒๐,๐๐๐	๑	๒๐,๐๐๐	๑	๒๐,๐๐๐	๑	๒๐,๐๐๐	๑	๒๐,๐๐๐	๕	๑๐๐,๐๐๐
๒.๔ แผนงานงบกลาง	๕	๑๓,๐๔๐,๐๐๐	๕	๑๓,๐๔๐,๐๐๐	๕	๑๓,๐๔๐,๐๐๐	๕	๑๓,๐๔๐,๐๐๐	๕	๑๓,๐๔๐,๐๐๐	๒๕	๖๕,๒๐๐,๐๐๐
<b>รวม</b>	<b>๒๓</b>	<b>๑๕,๒๓๐,๐๐๐</b>	<b>๒๓</b>	<b>๑๕,๒๓๐,๐๐๐</b>	<b>๒๓</b>	<b>๑๕,๒๓๐,๐๐๐</b>	<b>๒๓</b>	<b>๑๕,๒๓๐,๐๐๐</b>	<b>๒๓</b>	<b>๑๕,๒๓๐,๐๐๐</b>	<b>๑๑๕</b>	<b>๗๖,๑๕๐,๐๐๐</b>
<b>๓. ด้านรักษาความสงบ</b>												
๓.๑ แผนงานการรักษาความสงบภายใน	๑๐	๘๔๕,๐๐๐	๑๐	๘๔๕,๐๐๐	๑๐	๘๔๕,๐๐๐	๑๐	๘๔๕,๐๐๐	๑๐	๘๔๕,๐๐๐	๕๐	๔,๒๒๕,๐๐๐
๓.๒ แผนงานสร้างความเข้มแข็งของชุมชน	๒	๗๕,๐๐๐	๒	๗๕,๐๐๐	๒	๗๕,๐๐๐	๒	๗๕,๐๐๐	๒	๗๕,๐๐๐	๑๐	๓๗๕,๐๐๐
<b>รวม</b>	<b>๑๒</b>	<b>๙๒๐,๐๐๐</b>	<b>๑๒</b>	<b>๙๒๐,๐๐๐</b>	<b>๑๒</b>	<b>๙๒๐,๐๐๐</b>	<b>๑๒</b>	<b>๙๒๐,๐๐๐</b>	<b>๑๒</b>	<b>๙๒๐,๐๐๐</b>	<b>๖๐</b>	<b>๔,๖๐๐,๐๐๐</b>
<b>๔. ด้านสิ่งแวดล้อม</b>												
๔.๑ แผนงานเคหะและชุมชน	๒๒	๒,๗๕๙,๐๐๐	๒๒	๒,๗๕๙,๐๐๐	๒๒	๒,๗๕๙,๐๐๐	๒๒	๒,๗๕๙,๐๐๐	๒๒	๒,๗๕๙,๐๐๐	๑๑๐	๑๓,๗๙๕,๐๐๐
๔.๒ แผนงานสร้างความเข้มแข็งของชุมชน	๔	๒๖๐,๐๐๐	๔	๒๖๐,๐๐๐	๔	๒๖๐,๐๐๐	๔	๒๖๐,๐๐๐	๔	๒๖๐,๐๐๐	๒๐	๑,๓๐๐,๐๐๐
๔.๓ แผนงานการเกษตร	๓	๒๕๐,๐๐๐	๓	๒๕๐,๐๐๐	๓	๒๕๐,๐๐๐	๓	๒๕๐,๐๐๐	๓	๒๕๐,๐๐๐	๑๕	๑,๒๕๐,๐๐๐
<b>รวม</b>	<b>๒๙</b>	<b>๓,๒๖๙,๐๐๐</b>	<b>๒๙</b>	<b>๓,๒๖๙,๐๐๐</b>	<b>๒๙</b>	<b>๓,๒๖๙,๐๐๐</b>	<b>๒๙</b>	<b>๓,๒๖๙,๐๐๐</b>	<b>๒๙</b>	<b>๓,๒๖๙,๐๐๐</b>	<b>๑๔๕</b>	<b>๑๖,๓๔๕,๐๐๐</b>
<b>๕. ด้านการศึกษา วัฒนธรรม จารีตประเพณี และภูมิปัญญาท้องถิ่น</b>												
๕.๑ แผนงานการศึกษา	๑๓	๔,๒๕๘,๗๙๐	๑๓	๔,๒๕๘,๗๙๐	๑๓	๔,๒๕๘,๗๙๐	๑๓	๔,๒๕๘,๗๙๐	๑๓	๔,๒๕๘,๗๙๐	๖๕	๒๑,๒๒๓,๙๕๐
๕.๒ แผนงานเคหะและชุมชน	๑	๔๐๐,๐๐๐	๑	๔๐๐,๐๐๐	๑	๔๐๐,๐๐๐	๑	๔๐๐,๐๐๐	๑	๔๐๐,๐๐๐	๕	๒,๐๐๐,๐๐๐
๕.๓ แผนงานการศึกษา วัฒนธรรม และนันทนาการ	๑๖	๑,๔๘๐,๐๐๐	๑๖	๑,๔๘๐,๐๐๐	๑๖	๑,๔๘๐,๐๐๐	๑๖	๑,๔๘๐,๐๐๐	๑๖	๑,๔๘๐,๐๐๐	๘๐	๗,๔๐๐,๐๐๐
๕.๔ แผนงานอุตสาหกรรมและการโยธา	๑	๑๐๐,๐๐๐	๑	๑๐๐,๐๐๐	๑	๑๐๐,๐๐๐	๑	๑๐๐,๐๐๐	๑	๑๐๐,๐๐๐	๕	๕๐๐,๐๐๐
<b>รวม</b>	<b>๓๑</b>	<b>๖,๒๓๘,๗๙๐</b>	<b>๓๑</b>	<b>๖,๒๓๘,๗๙๐</b>	<b>๓๑</b>	<b>๖,๒๓๘,๗๙๐</b>	<b>๓๑</b>	<b>๖,๒๓๘,๗๙๐</b>	<b>๓๑</b>	<b>๖,๒๓๘,๗๙๐</b>	<b>๑๕๕</b>	<b>๓๑,๑๙๓,๙๕๐</b>
<b>๖. ด้านการส่งเสริมการลงทุน</b>												
๖.๑ แผนงานเคหะและชุมชน	๑	๔๕๐,๐๐๐	๑	๔๕๐,๐๐๐	๑	๔๕๐,๐๐๐	๑	๔๕๐,๐๐๐	๑	๔๕๐,๐๐๐	๕	๒,๒๕๐,๐๐๐
๖.๒ แผนงานสร้างความเข้มแข็งของชุมชน	๖	๒๓๐,๐๐๐	๖	๒๓๐,๐๐๐	๖	๒๓๐,๐๐๐	๖	๒๓๐,๐๐๐	๖	๒๓๐,๐๐๐	๓๐	๑,๑๕๐,๐๐๐
<b>รวม</b>	<b>๗</b>	<b>๖๘๐,๐๐๐</b>	<b>๗</b>	<b>๖๘๐,๐๐๐</b>	<b>๗</b>	<b>๖๘๐,๐๐๐</b>	<b>๗</b>	<b>๖๘๐,๐๐๐</b>	<b>๗</b>	<b>๖๘๐,๐๐๐</b>	<b>๓๕</b>	<b>๓,๔๐๐,๐๐๐</b>
<b>๗. ด้านการบริหารจัดการ</b>												
๗.๑ แผนงานบริหารงานทั่วไป	๑๐	๑,๔๐๕,๐๐๐	๑๐	๑,๔๐๕,๐๐๐	๑๐	๑,๔๐๕,๐๐๐	๑๐	๑,๔๐๕,๐๐๐	๑๐	๑,๔๐๕,๐๐๐	๕๐	๗,๐๒๕,๐๐๐
๗.๒ แผนงานสร้างความเข้มแข็งของชุมชน	๗	๑,๘๔๐,๐๐๐	๗	๑,๘๔๐,๐๐๐	๗	๑,๘๔๐,๐๐๐	๗	๑,๘๔๐,๐๐๐	๗	๑,๘๔๐,๐๐๐	๓๕	๙,๒๐๐,๐๐๐
๗.๓ แผนงานอุตสาหกรรมและการโยธา	๓	๑,๔๐๐,๐๐๐	๓	๑,๔๐๐,๐๐๐	๓	๑,๔๐๐,๐๐๐	๓	๑,๔๐๐,๐๐๐	๓	๑,๔๐๐,๐๐๐	๑๕	๗,๐๐๐,๐๐๐
<b>รวม</b>	<b>๒๐</b>	<b>๔,๖๔๕,๐๐๐</b>	<b>๒๐</b>	<b>๔,๖๔๕,๐๐๐</b>	<b>๒๐</b>	<b>๔,๖๔๕,๐๐๐</b>	<b>๒๐</b>	<b>๔,๖๔๕,๐๐๐</b>	<b>๒๐</b>	<b>๔,๖๔๕,๐๐๐</b>	<b>๑๐๐</b>	<b>๒๓,๒๒๕,๐๐๐</b>
<b>รวมทั้งสิ้น</b>	<b>๒๖๕</b>	<b>๗๒,๕๖๑,๗๙๐</b>	<b>๒๖๕</b>	<b>๗๒,๕๖๑,๗๙๐</b>	<b>๒๖๕</b>	<b>๗๒,๕๖๑,๗๙๐</b>	<b>๒๖๕</b>	<b>๗๒,๕๖๑,๗๙๐</b>	<b>๒๖๕</b>	<b>๗๒,๕๖๑,๗๙๐</b>	<b>๑,๓๒๕</b>	<b>๓๖๒,๘๐๘,๙๕๐</b>



(แบบ ผ. ๐๒)  
รายละเอียดโครงการพัฒนา  
แผนพัฒนาท้องถิ่น (พ.ศ. ๒๕๖๖ - ๒๕๗๐)  
ฉบับทบทวน  
(แก้ไขครั้งที่ ๑)

## ๒.๒ บัญชีโครงการพัฒนาท้องถิ่น

### รายละเอียดโครงการพัฒนา

#### แผนพัฒนาท้องถิ่น (พ.ศ. ๒๕๖๖-๒๕๗๐) ฉบับทบทวน

- ก. ยุทธศาสตร์ชาติ ๒๐ ปี : ยุทธศาสตร์ที่ ๒ ด้านการสร้างความสามารถในการแข่งขัน
- ข. แผนพัฒนาเศรษฐกิจและสังคมแห่งชาติ (ฉบับที่ ๑๓) (พ.ศ.๒๕๖๖-๒๕๗๐) หมุดหมายการพัฒนาที่ ๕ ไทยเป็นประตูการค้า การลงทุน และยุทธศาสตร์ทางโลจิสติกส์ที่สำคัญของภูมิภาค
- ค. แผนพัฒนาภาคตะวันออกเฉียงเหนือ : แนวทางการพัฒนาที่ ๔ พัฒนาเมืองเขตเศรษฐกิจพิเศษและเมืองชายแดน ฯ
- ง. แผนพัฒนากลุ่มจังหวัดภาคตะวันออกเฉียงเหนือตอนกลาง : ประเด็นการพัฒนาที่ ๒ การพัฒนาขีดความสามารถทางการแข่งขันด้านการค้า การบริการและโลจิสติกส์
- จ. ยุทธศาสตร์จังหวัด : ประเด็นการพัฒนาที่ ๑ การยกระดับเศรษฐกิจฐานรากและการพัฒนาอุตสาหกรรมมูลค่าสูง
- ฉ. ยุทธศาสตร์การพัฒนาของ อปท. ในเขตจังหวัด ยุทธศาสตร์ที่ ๒ : การพัฒนาโครงสร้างพื้นฐาน

#### ๑. ยุทธศาสตร์การพัฒนาด้านโครงสร้างพื้นฐาน

แบบ ผ.๐๒

##### ๑.๑ แผนงานเคหะและชุมชน

ที่	โครงการ	วัตถุประสงค์	เป้าหมาย	งบประมาณ					ตัวชี้วัด (KPI)	ผลที่คาดว่าจะได้รับ	หน่วยงานรับผิดชอบหลัก
				๒๕๖๖ (บาท)	๒๕๖๗ (บาท)	๒๕๖๘ (บาท)	๒๕๖๙ (บาท)	๒๕๗๐ (บาท)			
๑	ขยายเขตไฟฟ้าแรงต่ำ บ้านขาด ม.๑	เพื่อให้ประชาชนมีไฟฟ้าใช้อย่างทั่วถึง	ขยายเขตไฟฟ้า บ้านขาด ม.๑ คุ่มหนองบ้านขาด/สายนาพอใจ-แยกบ้านหนองห้าง ระยะทาง ๖๐๐ เมตร	๓๐๐,๐๐๐	๓๐๐,๐๐๐	-	-	-	ร้อยละครัวเรือนที่มีไฟฟ้าใช้	ประชาชนมีไฟฟ้าใช้อย่างทั่วถึง	กองช่าง
๒	ขยายเขตไฟฟ้าแรงต่ำ บ้านทับบา ม.๓ (ไฟฟ้าเพื่อการเกษตร)	เพื่อให้ประชาชนมีไฟฟ้าใช้อย่างทั่วถึง	ขยายเขตไฟฟ้า บ้านทับบา ม.๓ (ไฟฟ้าเพื่อการเกษตร) จากสะพาน-โค้งโคกหินแตก) ระยะทาง ๘๐๐ เมตร	๖๖๐,๐๐๐	๖๖๐,๐๐๐	-	-	-	ร้อยละครัวเรือนที่มีไฟฟ้าใช้	ประชาชนมีไฟฟ้าใช้อย่างทั่วถึง	กองช่าง
๓	ขยายเขตไฟฟ้าแรงต่ำ บ้านทับบา ม.๓ (อบต.เมืองพล)	เพื่อให้ประชาชนและหน่วยงานมีไฟฟ้าใช้อย่างสะดวกและทั่วถึง	ขยายเขตไฟฟ้า บ้านทับบา ม.๓ (อบต.เมืองพล) ระยะทาง ๒๐๐ เมตร	๑๗๐,๐๐๐	๑๗๐,๐๐๐	-	-	-	ร้อยละครัวเรือน/หน่วยงานที่มีไฟฟ้าใช้	ประชาชน/หน่วยงานมีไฟฟ้าใช้อย่างทั่วถึงและสะดวก	กองช่าง
๔	ขยายเขตไฟฟ้าแรงต่ำ บ้านห้วยาคา ม.๕	เพื่อให้ประชาชนมีไฟฟ้าใช้อย่างทั่วถึง	ขยายเขตไฟฟ้า บ้านห้วยาคา ม.๕ สายทิศใต้วัด ระยะทาง ๕๐๐ เมตร	๔๑๖,๐๐๐	๔๑๖,๐๐๐	-	-	-	ร้อยละครัวเรือนที่มีไฟฟ้าใช้	ประชาชนมีไฟฟ้าใช้อย่างทั่วถึง	กองช่าง
๕	ขยายเขตไฟฟ้าแรงต่ำ บ้านห้วยาคา ม.๕ - บ้านทับบา ม.๓ (ถนนสาย ๒๔๔๐)	เพื่อให้ประชาชนมีไฟฟ้าใช้อย่างทั่วถึง	ขยายเขตไฟฟ้า บ้านห้วยาคา ม.๕ - บ้านทับบา ม.๓ ถนนสาย ๒๔๔๐ ระยะทาง ๘๐๐ เมตร	๖๖๐,๐๐๐	๖๖๐,๐๐๐	-	-	-	ร้อยละครัวเรือนที่มีไฟฟ้าใช้	ประชาชนมีไฟฟ้าใช้อย่างทั่วถึง	กองช่าง

## ๑.๑ แผนงานเคหะและชุมชน (ต่อ)

ที่	โครงการ	วัตถุประสงค์	เป้าหมาย	งบประมาณ					ตัวชี้วัด (KPI)	ผลที่คาดว่าจะ ได้รับ	หน่วยงาน รับผิดชอบ หลัก
				๒๕๖๖ (บาท)	๒๕๖๗ (บาท)	๒๕๖๘ (บาท)	๒๕๖๙ (บาท)	๒๕๗๐ (บาท)			
๖	ขยายเขตไฟฟ้าแรงต่ำ บ้านหันใหญ่ ม.๖ (ไฟฟ้าเพื่อการเกษตร)	เพื่อให้ประชาชนมีไฟฟ้า ใช้อย่างทั่วถึง	ขยายเขตไฟฟ้าฯ บ้านหันใหญ่ ม.๖ (ไฟฟ้าเพื่อการเกษตร) จากบ้านหันใหญ่ ม.๖ - บ้านโนนเหลื่อม ม.๗ ระยะทาง ๕๐๐ เมตร	๔๑๖,๐๐๐	-	-	-	-	ร้อยละครัวเรือน ที่มีไฟฟ้าใช้	ประชาชนมีไฟฟ้า ใช้อย่างทั่วถึง	กองช่าง
๗	ขยายเขตไฟฟ้าแรงต่ำ บ้านโนนเหลื่อม ม.๗	เพื่อให้ประชาชนมีไฟฟ้า ใช้อย่างทั่วถึง	ขยายเขตไฟฟ้าฯ บ้านโนนเหลื่อม ม.๗ จากบ้านโนนเหลื่อม ม.๗ - บ้านหนองห้าง ม.๘ ระยะทาง ๖๐๐ เมตร	๓๐๐,๐๐๐	-	-	-	-	ร้อยละครัวเรือน ที่มีไฟฟ้าใช้	ประชาชนมีไฟฟ้า ใช้อย่างทั่วถึง	กองช่าง
๘	ขยายเขตไฟฟ้าแรงต่ำ บ้านหนองห้าง ม.๘	เพื่อให้ประชาชนมีไฟฟ้า ใช้อย่างทั่วถึง	ขยายเขตไฟฟ้าฯ บ้านหนองห้าง ม.๘ จากบ้านคุณอรรรวรรณ จันคุณ ไปบ้านหันใหญ่ ม.๖ ระยะทาง ๕๐๐ เมตร	๔๑๖,๐๐๐	๔๑๖,๐๐๐	-	-	-	ร้อยละครัวเรือน ที่มีไฟฟ้าใช้	ประชาชนมีไฟฟ้า ใช้อย่างทั่วถึง	กองช่าง
๙	ขยายเขตไฟฟ้าแรงต่ำ บ้านโนนเหมัน ม.๙ (ไฟฟ้าเพื่อการเกษตร)	เพื่อให้ประชาชนมีไฟฟ้า ใช้อย่างทั่วถึง	ขยายเขตไฟฟ้าฯ บ้านโนนเหมัน ม.๙ (ไฟฟ้าเพื่อการเกษตร) จากบ้านคุณกุมารทอง จำบาล ไปตามลำห้วยเสียว ระยะทาง ๑,๐๐๐ เมตร	๘๓๐,๐๐๐	๘๓๐,๐๐๐	-	-	-	ร้อยละครัวเรือน ที่มีไฟฟ้าใช้	ประชาชนมีไฟฟ้า ใช้อย่างทั่วถึง	กองช่าง
๑๐	ขยายเขตไฟฟ้าแรงต่ำ บ้านหันใหญ่แม่เอี้ย ม.๑๐	เพื่อให้ประชาชนมีไฟฟ้า ใช้อย่างทั่วถึง	ขยายเขตไฟฟ้าฯ บ้านหันใหญ่แม่เอี้ย ม.๑๐ จากบ้านนายธนา โนบรรเทา ถึงบ้าน นางสมปอง นามสา ระยะทาง ๒๐๐ เมตร	๑๗๐,๐๐๐	๑๗๐,๐๐๐	-	-	-	ร้อยละครัวเรือน ที่มีไฟฟ้าใช้	ประชาชนมีไฟฟ้า ใช้อย่างทั่วถึง	กองช่าง
๑๑	ขยายเขตไฟฟ้าแรงต่ำ บ้านตำแย ม.๒ (จากบ้านตำแย ม.๒ - บ้านทับบา ม.๓)	เพื่อให้ประชาชนมีไฟฟ้า ใช้อย่างทั่วถึง	ขยายเขตไฟฟ้าฯ บ้านตำแย ม.๒ (จากบ้านตำแย ม.๒ - บ้านทับบา ม.๓) ระยะทาง ๕๐๐ เมตร	๔๑๖,๐๐๐	-	-	-	-	ร้อยละครัวเรือน ที่มีไฟฟ้าใช้	ประชาชนมีไฟฟ้า ใช้อย่างทั่วถึง	กองช่าง

## ๑.๑ แผนงานเคหะและชุมชน (ต่อ)

ที่	โครงการ	วัตถุประสงค์	เป้าหมาย	งบประมาณ					ตัวชี้วัด (KPI)	ผลที่คาดว่าจะได้รับ	หน่วยงานรับผิดชอบหลัก
				๒๕๖๖ (บาท)	๒๕๖๗ (บาท)	๒๕๖๘ (บาท)	๒๕๖๙ (บาท)	๒๕๗๐ (บาท)			
๑๒	ขยายเขตไฟฟ้าแรงต่ำ บ้านขาดอำนาจ ม.๑๑ (ไปนายนายจำลอง สุทธิสาร)	เพื่อให้ประชาชนมีไฟฟ้าใช้อย่างทั่วถึง	ขยายเขตไฟฟ้า บ้านขาดอำนาจ (เส้นทางไปนา นายจำลอง สุทธิสาร) ระยะทาง ๕๕๐ เมตร	๔๖๐,๐๐๐	๔๖๐,๐๐๐	-	-	-	ร้อยละครัวเรือนที่มีไฟฟ้าใช้	ประชาชนมีไฟฟ้าใช้อย่างทั่วถึง	กองช่าง
๑๓	ขยายเขตไฟฟ้าแรงต่ำ บ้านขาดอำนาจ ม.๑๑ (ไปนางจिरภา สว่างตา)	เพื่อให้ประชาชนมีไฟฟ้าใช้อย่างทั่วถึง	ขยายเขตไฟฟ้า บ้านขาดอำนาจ (เส้นทางไปนางจिरภา สว่างตา) ระยะทาง ๔๐๐ เมตร	๓๓๐,๐๐๐	๓๓๐,๐๐๐	-	-	-	ร้อยละครัวเรือนที่มีไฟฟ้าใช้	ประชาชนมีไฟฟ้าใช้อย่างทั่วถึง	กองช่าง
๑๔	อุดหนุนการประปาส่วนภูมิภาค เพื่อขยายเขตประปาส่วนภูมิภาค ม.๔	เพื่อให้ประชาชนมีน้ำอุปโภค บริโภคอย่างทั่วถึงและสะดวก	เพื่อขยายเขตประปา บ้านท่าหลวง หมู่ ๔	๖๐๐,๐๐๐	๖๐๐,๐๐๐	-	-	-	ร้อยละครัวเรือนที่มีน้ำใช้อย่างทั่วถึงและสะดวก	ประชาชนมีน้ำอุปโภค บริโภคอย่างทั่วถึงและสะดวก	กองช่าง
๑๕	อุดหนุนไฟฟ้าส่วนภูมิภาคอำเภอพล	เพื่อให้ประชาชนมีไฟฟ้าใช้อย่างสะดวกและทั่วถึง	๑. ขยายเขตไฟฟ้าแรงต่ำ ภายในตำบลเมืองพล ๒. ติดตั้งหม้อแปลงไฟฟ้า จำนวน ๑ จุด	๖๕๐,๐๐๐	-	-	-	-	ร้อยละครัวเรือนที่มีไฟฟ้าใช้ที่สะดวกและเพิ่มขึ้น	ประชาชนมีไฟฟ้าใช้อย่างทั่วถึง	กองช่าง

## ๑.๒ แผนงานอุตสาหกรรมและการโยธา

ที่	โครงการ	วัตถุประสงค์	เป้าหมาย	งบประมาณ					ตัวชี้วัด (KPI)	ผลที่คาดว่าจะได้รับ	หน่วยงานรับผิดชอบหลัก
				๒๕๖๖ (บาท)	๒๕๖๗ (บาท)	๒๕๖๘ (บาท)	๒๕๖๙ (บาท)	๒๕๗๐ (บาท)			
๑	ติดตั้งไฟฟ้าส่องสว่าง บ้านชาติ ม.๑	เพื่อให้ประชาชนได้รับความสะดวก/ปลอดภัยในการสัญจรไปมายามค่ำคืน	ติดตั้งไฟฟ้าส่องสว่าง บ้านชาติ ม.๑ บริเวณแยกบ้านนายหมาย และจุดท้ายหมู่บ้านแม่หงวย จำนวน ๒ จุด	๑๐๐,๐๐๐	-	-	-	-	ร้อยละของไฟฟ้าส่องสว่างที่เพิ่มขึ้น	ประชาชนได้รับความสะดวก/ปลอดภัยในการสัญจรไปมายามค่ำคืน	กองช่าง
๒	ติดตั้งไฟฟ้าส่องสว่าง บ้านห้วยบา ม.๓	เพื่อให้ประชาชนได้รับความสะดวก/ปลอดภัยในการสัญจรไปมายามค่ำคืน	ติดตั้งไฟฟ้าส่องสว่าง บ้านห้วยบา ม.๓ จำนวน ๒ จุด	๑๐๐,๐๐๐	-	-	-	-	ร้อยละของไฟฟ้าส่องสว่างที่เพิ่มขึ้น	ประชาชนได้รับความสะดวก/ปลอดภัยในการสัญจรไปมายามค่ำคืน	กองช่าง
๓	ปรับปรุงระบบไฟฟ้าประปาหมู่บ้าน (โซลาเซลล์) บ้านหม้อคา ม.๕	เพื่อให้ประชาชนสามารถใช้น้ำประปาได้โดยสะดวก	ปรับปรุงระบบไฟฟ้าประปาหมู่บ้าน (โซลาเซลล์) บ้านหม้อคา ม.๕ จำนวน ๑ แห่ง	๑๕๐,๐๐๐	-	-	-	-	ร้อยละของครัวเรือนที่สามารถใช้น้ำประปาได้โดยสะดวก	ประชาชนมีน้ำประปาใช้ได้โดยสะดวก	กองช่าง
๔	ติดตั้งไฟฟ้าส่องสว่าง บ้านหม้อคา ม.๕	เพื่อให้ประชาชนได้รับความสะดวก/ปลอดภัยในการสัญจรไปมายามค่ำคืน	ติดตั้งไฟฟ้าส่องสว่าง บ้านหม้อคา ม.๕ จำนวน ๒ จุด	๑๐๐,๐๐๐	-	-	-	-	ร้อยละของไฟฟ้าส่องสว่างที่เพิ่มขึ้น	ประชาชนได้รับความสะดวก/ปลอดภัยในการสัญจรไปมายามค่ำคืน	กองช่าง
๕	ติดตั้งไฟฟ้าส่องสว่าง บ้านโนนเหลื่อม ม.๗	เพื่อให้ประชาชนได้รับความสะดวก/ปลอดภัยในการสัญจรไปมายามค่ำคืน	ติดตั้งไฟฟ้าส่องสว่าง บ้านโนนเหลื่อม ม.๗ จำนวน ๒ จุด	๑๐๐,๐๐๐	-	-	-	-	ร้อยละของไฟฟ้าส่องสว่างที่เพิ่มขึ้น	ประชาชนได้รับความสะดวก/ปลอดภัยในการสัญจรไปมายามค่ำคืน	กองช่าง
๖	ติดตั้งไฟฟ้าส่องสว่าง บ้านหนองห้าง ม.๘	เพื่อให้ประชาชนได้รับความสะดวก/ปลอดภัยในการสัญจรไปมายามค่ำคืน	ติดตั้งไฟฟ้าส่องสว่าง บ้านหนองห้าง ม.๘ จากสหการไปบ้านคุณนวลจันทร์ รวม ๒ จุด	๑๐๐,๐๐๐	-	-	-	-	ร้อยละของไฟฟ้าส่องสว่างที่เพิ่มขึ้น	ประชาชนได้รับความสะดวก/ปลอดภัยในการสัญจรไปมายามค่ำคืน	กองช่าง
๗	ติดตั้งไฟฟ้าส่องสว่าง บ้านหนองห้าง ม.๘ (ทางเข้าหมู่บ้าน)	เพื่อให้ประชาชนได้รับความสะดวก/ปลอดภัยในการสัญจรไปมายามค่ำคืน	ติดตั้งไฟฟ้าส่องสว่าง บ้านหนองห้าง ม.๘ ตามเส้นทางถนนเข้าหมู่บ้าน รวม ๔ จุด	๒๐๐,๐๐๐	-	-	-	-	ร้อยละของไฟฟ้าส่องสว่างที่เพิ่มขึ้น	ประชาชนได้รับความสะดวก/ปลอดภัยในการสัญจรไปมายามค่ำคืน	กองช่าง

## ๑.๒ แผนงานอุตสาหกรรมและการโยธา (ต่อ)

ที่	โครงการ	วัตถุประสงค์	เป้าหมาย	งบประมาณ					ตัวชี้วัด (KPI)	ผลที่คาดว่าจะได้รับ	หน่วยงานรับผิดชอบหลัก
				๒๕๖๖ (บาท)	๒๕๖๗ (บาท)	๒๕๖๘ (บาท)	๒๕๖๙ (บาท)	๒๕๗๐ (บาท)			
๘	ติดตั้งไฟฟ้าส่องสว่าง บ้านโนนหมื่น ม.๙	เพื่อให้ประชาชนได้รับความสะดวก/ปลอดภัยในการไปมาตามค้ำคืน	ติดตั้งไฟฟ้าส่องสว่าง บ้านโนนหมื่น ม.๙ จากจุดหน้าวัด - หมู่บ้าน จำนวน ๒ จุด	๑๐๐,๐๐๐	-	-	-	-	ร้อยละของไฟฟ้าส่องสว่างที่เพิ่มขึ้น	ประชาชนมีความปลอดภัยในการสัญจรไปมาตามค้ำคืน	กองช่าง
๙	ติดตั้งไฟฟ้าส่องสว่าง บ้านหันใหญ่แม่เอี้ย ม.๑๐	เพื่อให้ประชาชนได้รับความสะดวก/ปลอดภัยในการสัญจรไปมาตามค้ำคืน	ติดตั้งไฟฟ้าส่องสว่าง บ้านหันใหญ่แม่เอี้ย ม.๑๐ จำนวน ๒ จุด	๑๐๐,๐๐๐	-	-	-	-	ร้อยละของไฟฟ้าส่องสว่างที่เพิ่มขึ้น	ประชาชนได้รับความสะดวก/ปลอดภัยในการสัญจรไปมาตามค้ำคืน	กองช่าง
๑๐	ก่อสร้างถนน คสล. สายพ้ออ่อน ศรีบุลา บ้านชาติ ม.๑	เพื่อให้ประชาชนสามารถสัญจรไปมาได้โดยสะดวกมากยิ่งขึ้น	ก่อสร้างถนน คสล. บ้านชาติ ม. ๑ สายบ้านพ้ออ่อน ศรีบุลา ขนาดกว้าง ๕ ม. ยาว ๖๐ ม. หนาเฉลี่ย ๐.๑๕ ม.	๒๒๐,๐๐๐	๒๒๐,๐๐๐	-	-	-	ร้อยละความพึงพอใจของประชาชนผู้ใช้ถนน	ประชาชนมีถนนที่สามารถสัญจรไปมาได้โดยสะดวกมากขึ้น	กองช่าง
๑๑	ปรับปรุงถนน คสล. บ้านชาติ ม.๑ (สายบีม ป.แดง ถึงห้วยม่วง ตอน ๒)	เพื่อให้ประชาชนสามารถสัญจรไปมาได้โดยสะดวกมากยิ่งขึ้น	ปรับปรุงถนน คสล.บ้านชาติ ม.๑ สายสายบีม ป.แดง ถึงห้วยม่วง ตอน ๒ กว้าง ๕ ม. ยาว ๘๐ ม. หนาเฉลี่ย ๐.๑๕ ม.	๒๘๓,๐๐๐	๒๘๓,๐๐๐	-	-	-	ร้อยละความพึงพอใจของประชาชนผู้ใช้ถนน	ประชาชนมีถนนที่สามารถสัญจรไปมาได้โดยสะดวก	กองช่าง
๑๒	ปรับปรุงถนนเพื่อการเกษตร บ้านชาติ ม.๑ (สายถนนหมายเลข ๒๔๔๐-ห้วย)	เพื่อให้ประชาชนสามารถสัญจรไปมาได้โดยสะดวก	ปรับปรุงถนนเพื่อการเกษตร บ้านชาติ ม.๑ (สายถนนหมายเลข ๒๔๔๐ ถึงห้วย) กว้างเฉลี่ย ๕ ม. ยาว ๔๐๐ ม. หนาเฉลี่ย ๐.๑๐ ม.	๑๖๔,๐๐๐	๑๖๔,๐๐๐	-	-	-	ร้อยละความพึงพอใจของประชาชนผู้ใช้ถนน	ประชาชนมีถนนที่สามารถสัญจรไปมาได้โดยสะดวก	กองช่าง
๑๓	ปรับปรุงคันคูชลประทาน บ้านชาติ ม.๑	เพื่อให้ประชาชนสามารถสัญจรไปมาได้โดยสะดวก	ปรับปรุงคันคูชลประทาน บ้านชาติ ม.๑ กว้างเฉลี่ย ๕ ม. ยาว ๓๐๐ ม. หนาเฉลี่ย ๐.๑๐ ม.	๑๒๓,๐๐๐	๑๒๓,๐๐๐	-	-	-	ร้อยละความพึงพอใจของประชาชนผู้ใช้ถนน	ประชาชนมีถนนที่สามารถสัญจรไปมาได้โดยสะดวก	กองช่าง
๑๔	ก่อสร้างถนนหินคลุก บ้านชาติ ม.๑ (คันคูลำห้วยม่วง)	เพื่อให้ประชาชนสามารถสัญจรไปมาได้โดยสะดวก	ก่อสร้างถนนหินคลุก บ้านชาติ ม.๑ บริเวณคันคูลำห้วยม่วง กว้างเฉลี่ย ๕ ม. ยาว ๔๐๐ ม. หนาเฉลี่ย ๐.๑๐ ม.	๑๖๔,๐๐๐	๑๖๔,๐๐๐	-	-	-	ร้อยละความพึงพอใจของประชาชนผู้ใช้ถนน	ประชาชนมีถนนที่สามารถสัญจรไปมาได้โดยสะดวก	กองช่าง
๑๕	ก่อสร้างถนน คสล. สายบ้านนายอภินิชย์ คำภูษา บ้านชาติ ม.๑	เพื่อให้ประชาชนสามารถสัญจรไปมาได้โดยสะดวกมากยิ่งขึ้น	ก่อสร้างถนน คสล. บ้านชาติ ม. ๑ สายบ้านนายอภินิชย์ คำภูษา ขนาดกว้าง ๕ ม. ยาว ๘๕ ม. หนาเฉลี่ย ๐.๑๕ ม.	๒๘๒,๐๐๐	๒๘๒,๐๐๐	-	-	-	ร้อยละความพึงพอใจของประชาชนผู้ใช้ถนน	ประชาชนมีถนนที่สามารถสัญจรไปมาได้โดยสะดวกมากขึ้น	กองช่าง



๑.๒ แผนงานอุตสาหกรรมและการโยธา (ต่อ)

แบบ ผ.๐๒

ที่	โครงการ	วัตถุประสงค์	เป้าหมาย	งบประมาณ					ตัวชี้วัด (KPI)	ผลที่คาดว่าจะได้รับ	หน่วยงานรับผิดชอบหลัก
				๒๕๖๖ (บาท)	๒๕๖๗ (บาท)	๒๕๖๘ (บาท)	๒๕๖๙ (บาท)	๒๕๗๐ (บาท)			
๑๖	ปรับปรุงคันคูสระประทุมทอง บ้านขาด ม.๑	เพื่อให้ประชาชนสามารถสัญจรไปมาได้โดยสะดวก	ปรับปรุงคันคูสระประทุมทอง บ้านขาด ม.๑ บริเวณคันคูลำห้วยม่วง กว้างเฉลี่ย ๕ ม. ยาว ๖๐๐ ม. หนาเฉลี่ย ๐.๑๐ ม.	๒๔๖,๐๐๐	๒๔๖,๐๐๐	-	-	-	ร้อยละความพึงพอใจของประชาชนผู้ใช้ถนน	ประชาชนมีถนนที่สามารถสัญจรไปมาได้โดยสะดวก	กองช่าง
๑๗	ปรับปรุงถนนเพื่อการเกษตร บ้านขาด ม.๑ (สายนา นายจำลอง)	เพื่อให้ประชาชนสามารถสัญจรไปมาได้โดยสะดวก	ปรับปรุงถนนเพื่อการเกษตร บ้านขาด ม.๑ สายนานายจำลอง กว้างเฉลี่ย ๓ ม. ยาว ๕๐๐ ม. หนาเฉลี่ย ๐.๑๐ ม.	๑๒๓,๐๐๐	๒๑๐,๐๐๐	-	-	-	ร้อยละความพึงพอใจของประชาชนผู้ใช้ถนน	ประชาชนมีถนนที่สามารถสัญจรไปมาได้โดยสะดวก	กองช่าง
๑๘	ปรับปรุงถนนเพื่อการเกษตร บ้านขาด ม.๑ (สายนา นางกนกศรี จำบาล)	เพื่อให้ประชาชนสามารถสัญจรไปมาได้โดยสะดวก	ปรับปรุงถนนเพื่อการเกษตร บ้านขาด ม.๑ สายนางกนกศรี จำบาล กว้างเฉลี่ย ๕ ม. ยาว ๔๐๐ ม. หนาเฉลี่ย ๐.๑๐ ม.	๑๖๔,๐๐๐	๑๖๔,๐๐๐	-	-	-	ร้อยละความพึงพอใจของประชาชนผู้ใช้ถนน	ประชาชนมีถนนที่สามารถสัญจรไปมาได้โดยสะดวก	กองช่าง
๑๙	ปรับปรุงถนนเพื่อการเกษตร บ้านขาด ม.๑ (สายนา นางพิสมัย นากิก)	เพื่อให้ประชาชนสามารถสัญจรไปมาได้โดยสะดวก	ปรับปรุงถนนเพื่อการเกษตร บ้านขาด ม.๑ สายนา นางพิสมัย นากิก กว้างเฉลี่ย ๔ ม. ยาว ๑,๑๐๐ ม. หนาเฉลี่ย ๐.๑๐ ม.	๓๖๑,๐๐๐	๓๖๑,๐๐๐	-	-	-	ร้อยละความพึงพอใจของประชาชนผู้ใช้ถนน	ประชาชนมีถนนที่สามารถสัญจรไปมาได้โดยสะดวก	กองช่าง
๒๐	ปรับปรุงถนนเพื่อการเกษตร บ้านขาด ม.๑ (สายหนองปูด-แยกบ้านหนองห้าง)	เพื่อให้ประชาชนสามารถสัญจรไปมาได้โดยสะดวก	ปรับปรุงถนนเพื่อการเกษตร บ้านขาด ม.๑ สายหนองปูด-แยกบ้านหนองห้าง ข่งหนองฮีสานเขียว-แยกบ้านหนองห้าง กว้างเฉลี่ย ๔ ม. ยาว ๑,๑๐๐ ม. หนาเฉลี่ย ๐.๑๐ ม.	๓๖๑,๐๐๐	๓๖๔,๐๐๐	-	-	-	ร้อยละความพึงพอใจของประชาชนผู้ใช้ถนน	ประชาชนมีถนนที่สามารถสัญจรไปมาได้โดยสะดวก	กองช่าง
๒๑	ปรับปรุงถนนเพื่อการเกษตร บ้านขาด ม.๑ (สายนา นายภานุพงษ์ ทีขาว)	เพื่อให้ประชาชนสามารถสัญจรไปมาได้โดยสะดวก	ปรับปรุงถนนเพื่อการเกษตร บ้านขาด ม.๑ สายนา นายภานุพงษ์ ทีขาว กว้างเฉลี่ย ๕ ม. ยาว ๖๐๐ ม. หนาเฉลี่ย ๐.๑๐ ม.	๒๔๖,๐๐๐	๒๔๖,๐๐๐	-	-	-	ร้อยละความพึงพอใจของประชาชนผู้ใช้ถนน	ประชาชนมีถนนที่สามารถสัญจรไปมาได้โดยสะดวก	กองช่าง
๒๒	ก่อสร้างถนนดินลูกรังบ้านตาแย ม.๒ - บ้านทับบา ม.๓ (โคกทับบา)	เพื่อให้ประชาชนสามารถสัญจรไปมาได้โดยสะดวก	ก่อสร้างถนนดินลูกรัง บ้านตาแย ม.๒ (โคกทับบา) กว้างเฉลี่ย ๕ ม. ยาว ๑,๐๐๐ ม. สูงเฉลี่ย ๐.๑๐ ม.	๕๐๐,๐๐๐	๕๐๐,๐๐๐	-	-	-	ร้อยละความพึงพอใจของประชาชนผู้ใช้ถนน	ประชาชนมีถนนที่สามารถสัญจรไปมาได้โดยสะดวก	กองช่าง

## ๑.๒ แผนงานอุตสาหกรรมและการโยธา (ต่อ)

ที่	โครงการ	วัตถุประสงค์	เป้าหมาย	งบประมาณ					ตัวชี้วัด (KPI)	ผลที่คาดว่าจะได้รับ	หน่วยงานรับผิดชอบหลัก
				๒๕๖๖ (บาท)	๒๕๖๗ (บาท)	๒๕๖๘ (บาท)	๒๕๖๙ (บาท)	๒๕๗๐ (บาท)			
๒๓	ก่อสร้างถนน คสล. บ้านตำแย ม.๒ (สาย นางแพร-นางบัวลอย)	เพื่อให้ประชาชนสามารถสัญจรไปมาได้โดยสะดวกมากยิ่งขึ้น	ก่อสร้างถนน คสล. บ้านตำแย ม.๒ สาย นางแพร-นางบัวลอย ขนาดกว้าง ๕ ม. ยาว ๕๐ ม. หนาเฉลี่ย ๐.๑๕ ม.	๑๘๐,๐๐๐	๑๘๐,๐๐๐	-	-	-	ร้อยละความพึงพอใจของประชาชนผู้ใช้ถนน	ประชาชนมีถนนที่สามารถสัญจรไปมาได้โดยสะดวกมากขึ้น	กองช่าง
๒๔	ปรับปรุงถนน พร้อมวางท่อระบายน้ำ บ้านตำแย ม.๒ (สายวัดศรีสะเกษ-บ้านนางยุ่น สิบสำราญ)	เพื่อให้ประชาชนสามารถสัญจรไปมาได้โดยสะดวกมากยิ่งขึ้น	ปรับปรุงถนน คสล.พร้อมวางท่อระบายน้ำ บ้านตำแย ม.๒ สายวัดศรีสะเกษ-บ้านนางยุ่น สิบสำราญ ๑. ก่อสร้างถนน คสล. ช่วงที่ ๑ กว้างเฉลี่ย ๕ ม. ยาว ๓๗ ม. ช่วงที่ ๒ กว้างเฉลี่ย ๒.๕๐ ม. ยาว ๑๗ ม. ๒) วางท่อระบายน้ำ คสล.ขนาดเส้นผ่าศูนย์กลาง ๐.๓๐ ม. สองข้างถนน รวม ๗๘ ท่อน ๓) ก่อสร้างบ่อพัก คสล. พร้อมฝาปิด จำนวน ๑๑ บ่อ ๔) ก่อสร้างรางระบายน้ำ คสล. สองข้างถนน ความยาว ๙๕ ม.	๓๓๖,๐๐๐	๓๓๖,๐๐๐	-	-	-	ร้อยละความพึงพอใจของประชาชนผู้ใช้ถนน	ประชาชนมีถนนที่สามารถสัญจรไปมาได้โดยสะดวก	กองช่าง
๒๕	ปรับปรุงถนนเพื่อการเกษตร บ้านตำแย ม.๒ (สายฟาร์มไก่เพชร-โคกทับบา)	เพื่อให้ประชาชนสามารถสัญจรไปมาได้โดยสะดวก	ปรับปรุงถนนเพื่อการเกษตร บ้านตำแย ม.๒ สายฟาร์มไก่เพชร-โคกทับบา ดังนี้ ๑) ถมดินปรับพื้นที่ทางเดิม พร้อมปรับเกลี่ยเรียบ กว้างเฉลี่ย ๔ ม. ยาว ๑๕๐ ม. ๒) ลงหินคลุกผิวทางขนาดกว้างเฉลี่ย ๔ ม. ยาว ๑๕๐ ม. หนาเฉลี่ย ๐.๑๐ ม. ๓) วางท่อพีวีซี ขนาดเส้นผ่าศูนย์กลาง ๘ นิ้ว ๔ ท่อน	๑๐๐,๐๐๐	๑๐๐,๐๐๐	-	-	-	ร้อยละความพึงพอใจของประชาชนผู้ใช้ถนน	ประชาชนมีถนนที่สามารถสัญจรไปมาได้โดยสะดวก	กองช่าง

## ๑.๒ แผนงานอุตสาหกรรมและการโยธา (ต่อ)

ที่	โครงการ	วัตถุประสงค์	เป้าหมาย	งบประมาณ					ตัวชี้วัด (KPI)	ผลที่คาดว่าจะได้รับ	หน่วยงานรับผิดชอบหลัก
				๒๕๖๖ (บาท)	๒๕๖๗ (บาท)	๒๕๖๘ (บาท)	๒๕๖๙ (บาท)	๒๕๗๐ (บาท)			
๒๖	ปรับปรุงถนนเพื่อการเกษตร บ้านตำแย ม.๒ (สายห้วยหนองแขง)	เพื่อให้ประชาชนสามารถสัญจรไปมาได้โดยสะดวก	ปรับปรุงถนนเพื่อการเกษตร บ้านตำแย ม.๒ สายห้วยหนองแขง ดังนี้ ๑) ถมดิน ขนาด กว้าง ๔ ยาว ๒๐๐ หน้า ๐.๓๐ ม. ๒) ลงหินคลุก กว้าง ๓ ม. ยาว ๔๐๐ ม. หน้าเฉลี่ย ๐.๑๐ ม. ๓) วางท่อระบายน้ำ ๑๒ ท่อน	๓๖๙,๐๐๐	-	-	-	-	ร้อยละความพึงพอใจของประชาชนผู้ใช้ถนน	ประชาชนมีถนนที่สามารถสัญจรไปมาได้โดยสะดวก	กองช่าง
๒๗	ปรับปรุงถนนเพื่อการเกษตร บ้านตำแย ม.๒ (สายถนน ๒๔๔๐-ห้วยอีโง)	เพื่อให้ประชาชนสามารถสัญจรไปมาได้โดยสะดวก	ปรับปรุงถนนเพื่อการเกษตร บ้านตำแย ม.๒ สายถนน ๒๔๔๐-ห้วยอีโง กว้างเฉลี่ย ๕ ม. ยาว ๑,๐๐๐ ม. หน้าเฉลี่ย ๐.๑๐ ม.	๔๑๐,๐๐๐	-	-	-	-	ร้อยละความพึงพอใจของประชาชนผู้ใช้ถนน	ประชาชนมีถนนที่สามารถสัญจรไปมาได้โดยสะดวก	กองช่าง
๒๘	ก่อสร้างถนน คสล. บ้านตำแย ม.๒ (สายบ้านตำแย-ห้วยหนองแขง)	เพื่อให้ประชาชนสามารถสัญจรไปมาได้โดยสะดวกมากยิ่งขึ้น	ก่อสร้างถนน คสล. บ้านตำแย ม.๒ สายบ้านตำแย-ห้วยหนองแขง ขนาดกว้าง ๔ ม. ยาว ๕๕ ม. หน้าเฉลี่ย ๐.๑๕ ม. (ยาวรวม ๑๑๐ ม.)	๒๕๐,๐๐๐	๒๕๐,๐๐๐	-	-	-	ร้อยละความพึงพอใจของประชาชนผู้ใช้ถนน	ประชาชนมีถนนที่สามารถสัญจรไปมาได้โดยสะดวกมากขึ้น	กองช่าง
๒๙	ปรับปรุงคันคูลำห้วยตำแย (สระหนองผือ) บ้านตำแย ม.๒	เพื่อให้ประชาชนสามารถสัญจรไปมาได้โดยสะดวก	ปรับปรุงคันคูลำห้วยตำแย บ้านตำแย ม.๒ (สระหนองผือ) กว้างเฉลี่ย ๓ ม. ยาว ๙๕ ม. หน้าเฉลี่ย ๐.๑๐ ม. (ยาวรวม ๔๗๕ ม.)	๓๖๙,๐๐๐	๓๖๙,๐๐๐	-	-	-	ร้อยละความพึงพอใจของประชาชนผู้ใช้ถนน	ประชาชนมีถนนที่สามารถสัญจรไปมาได้โดยสะดวก	กองช่าง
๓๐	ปรับปรุงถนนเพื่อการเกษตร บ้านทับบา ม.๓ (สายหันใหญ่-หนองแขง)	เพื่อให้ประชาชนสามารถสัญจรไปมาได้โดยสะดวก	ปรับปรุงถนนเพื่อการเกษตร บ้านทับบา ม.๓ สายหันใหญ่-หนองแขง โดยลงหินคลุก กว้างเฉลี่ย ๓ ม. ยาว ๓๗๐ ม. หน้าเฉลี่ย ๐.๑๐ ม.	๒๐๐,๐๐๐	๒๐๐,๐๐๐	-	-	-	ร้อยละความพึงพอใจของประชาชนผู้ใช้ถนน	ประชาชนมีถนนที่สามารถสัญจรไปมาได้โดยสะดวก	กองช่าง
๓๑	ปรับปรุงถนนเพื่อการเกษตร บ้านทับบา ม.๓ (ข้างโรงเรียน-นางเตือนใจ)	เพื่อให้ประชาชนสามารถสัญจรไปมาได้โดยสะดวก	ปรับปรุงถนนเพื่อการเกษตร บ้านทับบา ม.๓ ข้างโรงเรียน-นางเตือนใจ กว้างเฉลี่ย ๕ ม. ยาว ๕๐๐ ม. หน้าเฉลี่ย ๐.๑๐ ม.	๒๐๕,๐๐๐	-	-	-	-	ร้อยละความพึงพอใจของประชาชนผู้ใช้ถนน	ประชาชนมีถนนที่สามารถสัญจรไปมาได้โดยสะดวก	กองช่าง

## ๑.๒ แผนงานอุตสาหกรรมและการโยธา (ต่อ)

ที่	โครงการ	วัตถุประสงค์	เป้าหมาย	งบประมาณ					ตัวชี้วัด (KPI)	ผลที่คาดว่าจะได้รับ	หน่วยงานรับผิดชอบหลัก
				๒๕๖๖ (บาท)	๒๕๖๗ (บาท)	๒๕๖๘ (บาท)	๒๕๖๙ (บาท)	๒๕๗๐ (บาท)			
๓๒	ก่อสร้างถนน คสล. บ้านทับบา ม.๓ (สาย ข้างโรงเรียน - นางเตือนใจ)	เพื่อให้ประชาชนสามารถสัญจรไปมาได้โดยสะดวกมากยิ่งขึ้น	ก่อสร้างถนน คสล. บ้านทับบา ม.๓ สายข้างโรงเรียน-นางเตือนใจ ขนาดกว้าง ๕ ม. ยาว ๘๐ ม. หนาเฉลี่ย ๐.๑๕ ม.	๒๘๕,๐๐๐	๒๘๕,๐๐๐	-	-	-	ร้อยละความพึงพอใจของประชาชนผู้ใช้ถนน	ประชาชนมีถนนที่สามารถสัญจรไปมาได้โดยสะดวกมากขึ้น	กองช่าง
๓๓	ปรับปรุงถนนเพื่อการเกษตร บ้านทับบา ม.๓ (นางเสี้ยน-ห้วยหนองแขง)	เพื่อให้ประชาชนสามารถสัญจรไปมาได้โดยสะดวก	ปรับปรุงถนนเพื่อการเกษตร บ้านทับบา ม.๓ นางเสี้ยน-ห้วยหนองแขง กว้างเฉลี่ย ๕ ม. ยาว ๑,๐๐๐ ม. หนาเฉลี่ย ๐.๑๐ ม.	๔๑๐,๐๐๐	-	-	-	-	ร้อยละความพึงพอใจของประชาชนผู้ใช้ถนน	ประชาชนมีถนนที่สามารถสัญจรไปมาได้โดยสะดวก	กองช่าง
๓๔	ปรับปรุงถนนเพื่อการเกษตร บ้านทับบา ม.๓ (หลังโรงเรียน บ้านทับบา-ถนนเส้นบ้านหันใหญ่)	เพื่อให้ประชาชนสามารถสัญจรไปมาได้โดยสะดวก	ปรับปรุงถนนเพื่อการเกษตร บ้านทับบา ม.๓ หลังโรงเรียน บ้านทับบา-ถนนเส้นบ้านหันใหญ่ กว้างเฉลี่ย ๕ ม. ยาว ๙๐๐ ม. หนาเฉลี่ย ๐.๑๐ ม.	๓๖๙,๐๐๐	-	-	-	-	ร้อยละความพึงพอใจของประชาชนผู้ใช้ถนน	ประชาชนมีถนนที่สามารถสัญจรไปมาได้โดยสะดวก	กองช่าง
๓๕	ขยายเขตประปาหมู่บ้าน บ้านทับบา ม.๓ (คุ้มน้อย)	เพื่อให้ประชาชนมีน้ำใช้อย่างสะดวกและทั่วถึง	ขยายเขตประปาหมู่บ้าน บ้านทับบา ม.๓ (คุ้มน้อย) ระยะทาง ๒๐๐ เมตร	๑๐๐,๐๐๐	-	-	-	-	ร้อยละของครัวเรือนที่มีน้ำประปาใช้	ประชาชนมีน้ำใช้อย่างสะดวกและทั่วถึง	กองช่าง
๓๖	ก่อสร้างถนน คสล. บ้านทับบา ม.๓ (สายรอบหมู่บ้าน, ศาลากลางบ้าน - นายบุญธรรม)	เพื่อให้ประชาชนสามารถสัญจรไปมาได้โดยสะดวกมากยิ่งขึ้น	ก่อสร้างถนน คสล. บ้านทับบา ม.๓ สายรอบหมู่บ้าน, ศาลากลางบ้าน - นายบุญธรรม ขนาดกว้าง ๕ ม. ยาว ๑๐๐ ม. หนาเฉลี่ย ๐.๑๕ ม.	๓๕๕,๐๐๐	๓๕๕,๐๐๐	๓๕๕,๐๐๐	๓๕๕,๐๐๐	๓๕๕,๐๐๐	ร้อยละความพึงพอใจของประชาชนผู้ใช้ถนน	ประชาชนมีถนนที่สามารถสัญจรไปมาได้โดยสะดวกมากขึ้น	กองช่าง
๓๗	ซ่อมสร้างถนน คสล. บ้านทับบา ม.๓ (สายบ้านทับบา-หญ้าคา)	เพื่อให้ประชาชนสามารถสัญจรไปมาได้โดยสะดวกมากยิ่งขึ้น	ซ่อมสร้างถนน คสล. บ้านทับบา ม.๓ สายบ้านทับบา-หญ้าคา ขนาดกว้าง ๕ ม. ยาว ๗๕ ม. หนาเฉลี่ย ๐.๑๕ ม. (ความยาวรวม ๑๕๐ ม.)	๓๙๐,๐๐๐	๓๙๐,๐๐๐	-	-	-	ร้อยละความพึงพอใจของประชาชนผู้ใช้ถนน	ประชาชนมีถนนที่สามารถสัญจรไปมาได้โดยสะดวกมากขึ้น	กองช่าง
๓๘	ปรับปรุงถนนเพื่อการเกษตร บ้านทับบา ม.๓ (สายหนองทับบา-ห้วยหนองแขง)	เพื่อให้ประชาชนสามารถสัญจรไปมาได้โดยสะดวก	ปรับปรุงถนนเพื่อการเกษตร บ้านทับบา ม.๓ สายหนองทับบา-ห้วยหนองแขง กว้างเฉลี่ย ๕ ม. ยาว ๕๐๐ ม. หนาเฉลี่ย ๐.๑๐ ม.	-	-	-	๒๐๕,๐๐๐	๒๐๕,๐๐๐	ร้อยละความพึงพอใจของประชาชนผู้ใช้ถนน	ประชาชนมีถนนที่สามารถสัญจรไปมาได้โดยสะดวก	กองช่าง

## ๑.๒ แผนงานอุตสาหกรรมและการโยธา (ต่อ)

ที่	โครงการ	วัตถุประสงค์	เป้าหมาย	งบประมาณ					ตัวชี้วัด (KPI)	ผลที่คาดว่าจะได้รับ	หน่วยงานรับผิดชอบหลัก
				๒๕๖๖ (บาท)	๒๕๖๗ (บาท)	๒๕๖๘ (บาท)	๒๕๖๙ (บาท)	๒๕๗๐ (บาท)			
๓๙	ก่อสร้างถนนหินคลุก บ้านทับบา ม.๓ บริเวณรอบพื้นที่สาธารณะ โศกทับบา	เพื่อให้ประชาชนสามารถสัญจรไปมาได้โดยสะดวก	ก่อสร้างถนนหินคลุกบ้านทับบา ม.๓ บริเวณรอบพื้นที่สาธารณะ โศกทับบา กว้างเฉลี่ย ๕ ม. ยาว ๘๐๐ ม. หนาเฉลี่ย ๐.๑๐ ม.	-	-	-	๓๒๘,๐๐๐	๓๒๘,๐๐๐	ร้อยละความพึงพอใจของประชาชนผู้ใช้ถนน	ประชาชนมีถนนที่สามารถสัญจรไปมาได้โดยสะดวก	กองช่าง
๔๐	ปรับปรุงทางข้ามลำห้วยหนองแขง บ้านทับบา ม.๓	เพื่อให้ประชาชนสามารถสัญจรไปมาได้โดยสะดวก	ปรับปรุงทางข้ามลำห้วยหนองแขง บ้านทับบา ม.๓ จำนวน ๑ ครั้ง	-	-	-	๓๐๐,๐๐๐	๓๐๐,๐๐๐	ร้อยละความพึงพอใจของประชาชนผู้ใช้ถนน	ประชาชนมีถนนที่สามารถสัญจรไปมาได้โดยสะดวก	กองช่าง
๔๑	ปรับปรุงคันคลองชลประทาน บ้านทับบา ม.๓	เพื่อให้ประชาชนสามารถสัญจรไปมาได้โดยสะดวก	ปรับปรุงคันคลองชลประทาน บ้านทับบา ม.๓ กว้างเฉลี่ย ๕ ม.ยาว ๙๐๐ ม. หนาเฉลี่ย ๐.๑๐ ม.	-	-	-	๓๖๙,๐๐๐	๓๖๙,๐๐๐	ร้อยละความพึงพอใจของประชาชนผู้ใช้ถนน	ประชาชนมีถนนที่สามารถสัญจรไปมาได้โดยสะดวก	กองช่าง
๔๒	ปรับปรุงหรือซ่อมแซมถนนเพื่อการเกษตร บ้านทับบา ม.๓ (สายโนนผึ่ง-ห้วยหนองแขง)	เพื่อให้ประชาชนสามารถสัญจรไปมาได้โดยสะดวก	ปรับปรุงหรือซ่อมแซมถนนเพื่อการเกษตร บ้านทับบา ม.๓ สายโนนผึ่ง-ห้วยหนองแขง กว้างเฉลี่ย ๓ ม. ยาว ๑๒๐ ม. หนาเฉลี่ย ๐.๑๐ ม. (ยาวรวม ๖๐๐ ม. ปีละ ๑๒๐ ม.)	๓๐,๐๐๐	๓๐,๐๐๐	๓๐,๐๐๐	-	-	ร้อยละความพึงพอใจของประชาชนผู้ใช้ถนน	ประชาชนมีถนนที่สามารถสัญจรไปมาได้โดยสะดวก	กองช่าง
๔๓	ก่อสร้างถนน คสล. บ้านทับบา ม.๓ (สายนายสำราญ-แยกศาลากลางบ้าน)	เพื่อให้ประชาชนสามารถสัญจรไปมาได้โดยสะดวกมากยิ่งขึ้น	ก่อสร้างถนน คสล. บ้านทับบา ม.๓ สายนายสำราญ-แยกศาลากลางบ้าน ขนาดกว้าง ๕ ม. ยาว ๘๐ ม. หนาเฉลี่ย ๐.๑๕ ม.	-	-	-	๒๘๓,๐๐๐	๒๘๓,๐๐๐	ร้อยละความพึงพอใจของประชาชนผู้ใช้ถนน	ประชาชนมีถนนที่สามารถสัญจรไปมาได้โดยสะดวกมากขึ้น	กองช่าง
๔๔	ก่อสร้างถนน คสล. บ้านท่าหลวง ม.๔ (สายข้างร้านวิบูลย์)	เพื่อให้ประชาชนสามารถสัญจรไปมาได้โดยสะดวกมากยิ่งขึ้น	ก่อสร้างถนน คสล. บ้านท่าหลวง ม.๔ สายข้างร้านวิบูลย์ ขนาดกว้าง ๕ ม. ยาว ๗๐ ม. หนาเฉลี่ย ๐.๑๕ ม.	๒๔๘,๐๐๐	๒๔๘,๐๐๐	-	-	-	ร้อยละความพึงพอใจของประชาชนผู้ใช้ถนน	ประชาชนมีถนนที่สามารถสัญจรไปมาได้โดยสะดวกมากขึ้น	กองช่าง
๔๕	ยกระดับถนนพร้อมลงหินคลุก บ้านท่าหลวง ม.๔	เพื่อให้ประชาชนสามารถสัญจรไปมาได้โดยสะดวก	ยกระดับถนนพร้อมลงหินคลุก บ้านท่าหลวง ม.๔ จากริเว-สะพานเลิงหวาย กว้างเฉลี่ย ๕ ม. ยาว ๔๘๐ ม. หนาเฉลี่ย ๐.๑๐ ม.	๒๐๕,๐๐๐	๒๐๕,๐๐๐	-	-	-	ร้อยละความพึงพอใจของประชาชนผู้ใช้ถนน	ประชาชนมีถนนที่สามารถสัญจรไปมาได้โดยสะดวก	กองช่าง

## ๑.๒ แผนงานอุตสาหกรรมและการโยธา (ต่อ)

ที่	โครงการ	วัตถุประสงค์	เป้าหมาย	งบประมาณ					ตัวชี้วัด (KPI)	ผลที่คาดว่าจะได้รับ	หน่วยงานรับผิดชอบหลัก
				๒๕๖๖ (บาท)	๒๕๖๗ (บาท)	๒๕๖๘ (บาท)	๒๕๖๙ (บาท)	๒๕๗๐ (บาท)			
๔๖	ปรับปรุงคันคลองชลประทาน บ้านท่าหลวง ม.๔ (มิตรภาพ-ละเลิงห้วย)	เพื่อให้ประชาชนสามารถสัญจรไปมาได้โดยสะดวก	ปรับปรุงคันคลองชลประทาน บ้านท่าหลวง ม.๔ (มิตรภาพ-ละเลิงห้วย) กว้างเฉลี่ย ๕ ม.ยาว ๗๐๐ ม. หนาเฉลี่ย ๐.๑๐ ม.	๒๘๗,๐๐๐	๒๘๗,๐๐๐	-	-	-	ร้อยละความพึงพอใจของประชาชนผู้ใช้ถนน	ประชาชนมีถนนที่สามารถสัญจรไปมาได้โดยสะดวก	กองช่าง
๔๗	ถมดินถนน บ้านท่าหลวง ม.๔ (ห้องเข้าคุ้มหนองแขวง-ถนนหน้าโรงแก๊ส)	เพื่อให้ประชาชนสามารถสัญจรไปมาได้โดยสะดวก	ถมดินถนน บ้านท่าหลวง (ห้องเข้าคุ้มหนองแขวง-ถนนหน้าโรงแก๊ส) กว้างเฉลี่ย ๕ ม.ยาว ๑๕๐ ม. หนาเฉลี่ย ๐.๑๐ ม.	๗๕,๐๐๐	๗๕,๐๐๐	-	-	-	ร้อยละความพึงพอใจของประชาชนผู้ใช้ถนน	ประชาชนมีถนนที่สามารถสัญจรไปมาได้โดยสะดวก	กองช่าง
๔๘	ปรับปรุงคันคลองหนองฉิม บ้านท่าหลวง ม.๔	เพื่อให้ประชาชนสามารถสัญจรไปมาได้โดยสะดวก	ปรับปรุงคันคลองหนองฉิม บ้านท่าหลวง ม.๔ กว้างเฉลี่ย ๕ ม.ยาว ๖๐๐ ม. หนาเฉลี่ย ๐.๑๐ ม.	๒๔๖,๐๐๐	๒๔๖,๐๐๐	-	-	-	ร้อยละความพึงพอใจของประชาชนผู้ใช้ถนน	ประชาชนมีถนนที่สามารถสัญจรไปมาได้โดยสะดวก	กองช่าง
๔๙	ก่อสร้างถนน คสล. บ้านท่าหลวง ม.๔ (สายปี่ม่น้ำมัน ปตท.-วัดขวัญเมืองพลาราม)	เพื่อให้ประชาชนสามารถสัญจรไปมาได้โดยสะดวกมากยิ่งขึ้น	ก่อสร้างถนน คสล. บ้านท่าหลวง ม.๔ สายปี่ม่น้ำมัน ปตท.-วัดขวัญเมืองพลาราม ขนาดกว้าง ๕ ม. ยาว ๘๕ ม. หนาเฉลี่ย ๐.๑๕ ม.	๒๙๕,๐๐๐	๒๙๕,๐๐๐	-	-	-	ร้อยละความพึงพอใจของประชาชนผู้ใช้ถนน	ประชาชนมีถนนที่สามารถสัญจรไปมาได้โดยสะดวกมากขึ้น	กองช่าง
๕๐	ขยายเขตประปา หมู่บ้าน บ้านท่าหลวง ม.๔ (ประปาภูมิภาค)	เพื่อให้ประชาชนมีน้ำใช้อย่างสะดวกและทั่วถึง	ขยายเขตประปาหมู่บ้าน บ้านท่าหลวง ม.๔ (ประปาภูมิภาค) ระยะทาง ๒๐๐ เมตร	๑๐๐,๐๐๐	-	-	-	-	ร้อยละของครัวเรือนที่มีน้ำประปาใช้	ประชาชนมีน้ำใช้อย่างสะดวกและทั่วถึง	กองช่าง
๕๑	ปรับปรุงถนนเพื่อการเกษตร บ้านท่าหลวง ม.๔ (สายวัดขวัญเมืองพลาราม-โคกป่าช้า)	เพื่อให้ประชาชนสามารถสัญจรไปมาได้โดยสะดวก	ปรับปรุงถนนเพื่อการเกษตร บ้านท่าหลวง ม.๔ สายวัดขวัญเมืองพลาราม-โคกป่าช้า กว้างเฉลี่ย ๕ ม. ยาว ๖๕๐ ม. หนาเฉลี่ย ๐.๑๐ ม.	-	-	-	-	๒๖๗,๐๐๐	ร้อยละความพึงพอใจของประชาชนผู้ใช้ถนน	ประชาชนมีถนนที่สามารถสัญจรไปมาได้โดยสะดวก	กองช่าง

## ๑.๒ แผนงานอุตสาหกรรมและการโยธา (ต่อ)

ที่	โครงการ	วัตถุประสงค์	เป้าหมาย	งบประมาณ					ตัวชี้วัด (KPI)	ผลที่คาดว่าจะได้รับ	หน่วยงานรับผิดชอบหลัก
				๒๕๖๖ (บาท)	๒๕๖๗ (บาท)	๒๕๖๘ (บาท)	๒๕๖๙ (บาท)	๒๕๗๐ (บาท)			
๕๒	ปรับปรุงถนนเพื่อการเกษตร บ้านท่าหลวง ม.๔ (สายคลองชลประทาน-ห้วยแอก)	เพื่อให้ประชาชนสามารถสัญจรไปมาได้โดยสะดวก	ปรับปรุงถนนเพื่อการเกษตร บ้านท่าหลวง ม.๔ สายคลองชลประทาน-ห้วยแอก กว้างเฉลี่ย ๕ ม. ยาว ๘๐๐ ม. หนาเฉลี่ย ๐.๑๐ ม.	-	-	-	๓๒๘,๐๐๐	๓๒๘,๐๐๐	ร้อยละความพึงพอใจของประชาชนผู้ใช้งาน	ประชาชนมีถนนที่สามารถสัญจรไปมาได้โดยสะดวก	กองช่าง
๕๓	ปรับปรุงคันคลองชลประทาน บ้านหม้อคา ม.๕ (บ้านหม้อคา ม.๕ - บ้านทับบา ม.๓)	เพื่อให้ประชาชนสามารถสัญจรไปมาได้โดยสะดวก	ปรับปรุงคันคลองชลประทาน บ้านหม้อคา ม.๕ (หินคลุก, บ้านหม้อคา ม.๕-บ้านทับบา ม.๓) กว้างเฉลี่ย ๕ ม. ยาว ๗๐๐ ม. หนาเฉลี่ย ๐.๑๐ ม.	๒๘๗,๐๐๐	๒๘๗,๐๐๐	-	-	-	ร้อยละความพึงพอใจของประชาชนผู้ใช้งาน	ประชาชนมีถนนที่สามารถสัญจรไปมาได้โดยสะดวก	กองช่าง
๕๔	ปรับปรุงถนนเพื่อการเกษตร บ้านหม้อคา ม.๕ (สายคลองชลประทาน-น่านายวิทยา)	เพื่อให้ประชาชนสามารถสัญจรไปมาได้โดยสะดวก	ปรับปรุงถนนเพื่อการเกษตร บ้านหม้อคา ม.๕ สายคลองชลประทาน-น่านายวิทยา กว้างเฉลี่ย ๕ ม. ยาว ๙๐๐ ม. หนาเฉลี่ย ๐.๑๐ ม.	๓๖๙,๐๐๐	-	-	-	-	ร้อยละความพึงพอใจของประชาชนผู้ใช้งาน	ประชาชนมีถนนที่สามารถสัญจรไปมาได้โดยสะดวก	กองช่าง
๕๕	ปรับปรุงคันคูน้ำห้วยอีโซ่ บ้านหม้อคา ม.๕	เพื่อให้ประชาชนสามารถสัญจรไปมาได้โดยสะดวก	ปรับปรุงคันคูน้ำห้วยอีโซ่ บ้านหม้อคา ม.๕ (หินคลุก) กว้างเฉลี่ย ๔ ม. ยาว ๘๕๐ ม. หนาเฉลี่ย ๐.๑๐ ม. (ความยาวรวม ๑,๗๐๐ ม.)	๔๓๓,๐๐๐	๔๓๓,๐๐๐	-	-	-	ร้อยละความพึงพอใจของประชาชนผู้ใช้งาน	ประชาชนมีถนนที่สามารถสัญจรไปมาได้โดยสะดวก	กองช่าง
๕๖	ปรับปรุงท่อส่งประปาหมู่บ้าน บ้านหม้อคา ม.๕	เพื่อให้ประชาชนมีน้ำใช้อย่างสะดวกและทั่วถึง	ปรับปรุงท่อส่งน้ำประปาหมู่บ้าน บ้านหม้อคา ม.๕ ระยะทาง ๒๐๐ เมตร	-	-	-	๑๐๐,๐๐๐	๑๐๐,๐๐๐	ร้อยละของครัวเรือนที่มีน้ำประปาใช้	ประชาชนมีน้ำใช้อย่างสะดวกและทั่วถึง	กองช่าง
๕๗	ก่อสร้างถนน คสล. บ้านหม้อคา ม.๕ (สายบ้าน อ.ไมล์-คลองชลประทาน)	เพื่อให้ประชาชนสามารถสัญจรไปมาได้โดยสะดวกมากยิ่งขึ้น	ก่อสร้างถนน คสล. บ้านหม้อคา ม.๕ สายบ้าน อ.ไมล์-คลองชลประทาน ขนาดกว้าง ๕ ม. ยาว ๘๕ ม. หนาเฉลี่ย ๐.๑๕ ม.	๓๐๐,๐๐๐	๓๐๐,๐๐๐	-	-	-	ร้อยละความพึงพอใจของประชาชนผู้ใช้งาน	ประชาชนมีถนนที่สามารถสัญจรไปมาได้โดยสะดวกมากขึ้น	กองช่าง
๕๘	ปรับปรุงถนนเพื่อการเกษตร บ้านหม้อคา ม.๕ (สายคลองชลประทาน-หนองยายขาว)	เพื่อให้ประชาชนสามารถสัญจรไปมาได้โดยสะดวก	ปรับปรุงถนนเพื่อการเกษตร บ้านหม้อคา ม.๕ (หินคลุก, สายคลองชลประทาน-หนองยายขาว) กว้างเฉลี่ย ๓ ม. ยาว ๓๒๐ ม. หนาเฉลี่ย ๐.๑๐ ม.	๘๐,๐๐๐	๘๐,๐๐๐	-	-	-	ร้อยละความพึงพอใจของประชาชนผู้ใช้งาน	ประชาชนมีถนนที่สามารถสัญจรไปมาได้โดยสะดวก	กองช่าง

## ๑.๒ แผนงานอุตสาหกรรมและการโยธา (ต่อ)

ที่	โครงการ	วัตถุประสงค์	เป้าหมาย	งบประมาณ					ตัวชี้วัด (KPI)	ผลที่คาดว่าจะได้รับ	หน่วยงานรับผิดชอบหลัก
				๒๕๖๖ (บาท)	๒๕๖๗ (บาท)	๒๕๖๘ (บาท)	๒๕๖๙ (บาท)	๒๕๗๐ (บาท)			
๕๙	ปรับปรุงถนนเพื่อการเกษตร บ้านหม้อคา ม.๕ (เส้นแม่สาย-หนองแขง)	เพื่อให้ประชาชนสามารถสัญจรไปมาได้โดยสะดวก	ปรับปรุงถนนเพื่อการเกษตร บ้านหม้อคา ม.๕ (สายคลองแม่สาย-หนองแขง) กว้างเฉลี่ย ๕ ม. ยาว ๘๐๐ ม. หนาเฉลี่ย ๐.๑๐ ม.	-	-	๓๒๘,๐๐๐	๓๒๘,๐๐๐	๓๒๘,๐๐๐	ร้อยละความพึงพอใจของประชาชนผู้ใช้ถนน	ประชาชนมีถนนที่สามารถสัญจรไปมาได้โดยสะดวก	กองช่าง
๖๐	ขยายเขตประปาหมู่บ้าน บ้านหม้อคา ม.๕	เพื่อให้ประชาชนมีน้ำใช้อย่างสะดวกและทั่วถึง	ขยายเขตประปาหมู่บ้าน (ประปาภูมิภาค) บ้านหม้อคา ม.๕ ระยะทาง ๔๐๐ เมตร	-	-	๒๐๐,๐๐๐	๒๐๐,๐๐๐	๒๐๐,๐๐๐	ร้อยละของครัวเรือนที่มีน้ำประปาใช้	ประชาชนมีน้ำใช้อย่างสะดวกและทั่วถึง	กองช่าง
๖๑	ปรับปรุงถนนลงหินคลุก บ้านหม้อคา ม.๕ (สายหนองแขง-ถนนสาย ๒๔๔๐)	เพื่อให้ประชาชนสามารถสัญจรไปมาได้โดยสะดวก	ปรับปรุงถนนลงหินคลุก บ้านหม้อคา ม.๕ (สายหนองแขง-ถนนสาย ๒๔๔๐) กว้างเฉลี่ย ๕ ม. ยาว ๔๙๐ ม. หนาเฉลี่ย ๐.๑๐ ม.	-	-	๒๐๐,๐๐๐	๒๐๐,๐๐๐	๒๐๐,๐๐๐	ร้อยละความพึงพอใจของประชาชนผู้ใช้ถนน	ประชาชนมีถนนที่สามารถสัญจรไปมาได้โดยสะดวก	กองช่าง
๖๒	ก่อสร้างถนน คสล. บ้านหม้อคา ม.๕ (สายบ้านหม้อคา - ห้วยแอก)	เพื่อให้ประชาชนสามารถสัญจรไปมาได้โดยสะดวกมากยิ่งขึ้น	ก่อสร้างถนน คสล. บ้านหม้อคา ม.๕ สายบ้านหม้อคา - ห้วยแอก ขนาดกว้าง ๕ ม. ยาว ๑๒๐ ม. หนาเฉลี่ย ๐.๑๕ ม.	-	-	๔๒๐,๐๐๐	๔๒๐,๐๐๐	๔๒๐,๐๐๐	ร้อยละความพึงพอใจของประชาชนผู้ใช้ถนน	ประชาชนมีถนนที่สามารถสัญจรไปมาได้โดยสะดวกมากขึ้น	กองช่าง
๖๓	ปรับปรุงระบบประปาหมู่บ้าน บ้านหันใหญ่ ม.๖	เพื่อให้ประชาชนมีน้ำใช้อย่างสะดวกและทั่วถึง	ปรับปรุงระบบประปาหมู่บ้าน บ้านหันใหญ่ ม.๖ ระยะทาง ๓๐๐ เมตร	๑๕๐,๐๐๐	๑๕๐,๐๐๐	-	-	-	ร้อยละของครัวเรือนที่มีน้ำประปาใช้	ประชาชนมีน้ำใช้อย่างสะดวกและทั่วถึง	กองช่าง
๖๔	ปรับปรุง/ซ่อมแซมถนนเพื่อการเกษตร บ้านหันใหญ่ ม.๖	เพื่อให้ประชาชนสามารถสัญจรไปมาได้โดยสะดวก	ปรับปรุง/ซ่อมแซมถนนเพื่อการเกษตร บ้านหันใหญ่ ม.๖ (สายคลองแม่สาย-หนองแขง) กว้างเฉลี่ย ๕ ม. ยาว ๙๕๐ ม. หนาเฉลี่ย ๐.๑๐ ม.	๓๙๐,๐๐๐	๓๙๐,๐๐๐	-	-	-	ร้อยละความพึงพอใจของประชาชนผู้ใช้ถนน	ประชาชนมีถนนที่สามารถสัญจรไปมาได้โดยสะดวก	กองช่าง
๖๕	ปรับปรุงถนนเพื่อการเกษตร บ้านหันใหญ่ ม.๖ (สายบ้านหันใหญ่ ม.๖ - บ้านหนองห้าง ม.๘)	เพื่อให้ประชาชนสามารถสัญจรไปมาได้โดยสะดวก	ปรับปรุงถนนเพื่อการเกษตร บ้านหันใหญ่ ม.๖ (สายบ้านหันใหญ่ ม.๖ - บ้านหนองห้าง ม.๘) กว้างเฉลี่ย ๔ ม. ยาว ๑,๑๕๐ ม. หนาเฉลี่ย ๐.๑๐ ม.	๓๘๐,๐๐๐	๓๘๐,๐๐๐	-	-	-	ร้อยละความพึงพอใจของประชาชนผู้ใช้ถนน	ประชาชนมีถนนที่สามารถสัญจรไปมาได้โดยสะดวก	กองช่าง



## ๑.๒ แผนงานอุตสาหกรรมและการโยธา (ต่อ)

ที่	โครงการ	วัตถุประสงค์	เป้าหมาย	งบประมาณ					ตัวชี้วัด (KPI)	ผลที่คาดว่าจะได้รับ	หน่วยงานรับผิดชอบหลัก
				๒๕๖๖ (บาท)	๒๕๖๗ (บาท)	๒๕๖๘ (บาท)	๒๕๖๙ (บาท)	๒๕๗๐ (บาท)			
๖๖	ปรับปรุงถนนเพื่อการเกษตร บ้านหันใหญ่ ม.๖ (สายดอนปู่ตา)	เพื่อให้ประชาชนสามารถสัญจรไปมาได้โดยสะดวก	ปรับปรุงถนนเพื่อการเกษตร บ้านหันใหญ่ ม.๖ สายดอนปู่ตา กว้างเฉลี่ย ๕ ม. ยาว ๗๕๐ ม. หนาเฉลี่ย ๐.๑๐ ม.	-	-	-	๓๑๐,๐๐๐	๓๑๐,๐๐๐	ร้อยละความพึงพอใจของประชาชนผู้ใช้ถนน	ประชาชนมีถนนที่สามารถสัญจรไปมาได้โดยสะดวก	กองช่าง
๖๗	ปรับปรุงคันคลองชลประทาน บ้านหันใหญ่ ม.๖ (จากวัดป่าพุทธรังสี - ห้วยคำแย)	เพื่อให้ประชาชนสามารถสัญจรไปมาได้โดยสะดวก	ปรับปรุงคันคลองชลประทาน บ้านหันใหญ่ ม.๖ จากวัดป่าพุทธรังสี - ห้วยคำแย กว้างเฉลี่ย ๕ ม. ยาว ๖๐๐ ม. หนาเฉลี่ย ๐.๑๐ ม.	-	-	-	๒๔๖,๐๐๐	๒๔๖,๐๐๐	ร้อยละความพึงพอใจของประชาชนผู้ใช้ถนน	ประชาชนมีถนนที่สามารถสัญจรไปมาได้โดยสะดวก	กองช่าง
๖๘	ปรับปรุงคันคูลำห้วยน้อย บ้านหันใหญ่ ม.๖	เพื่อให้ประชาชนสามารถสัญจรไปมาได้โดยสะดวก	ปรับปรุงคันคูลำห้วยน้อย บ้านหันใหญ่ ม.๖ กว้างเฉลี่ย ๕ ม. ยาว ๙๕๐ ม. หนาเฉลี่ย ๐.๑๐ ม.	-	-	-	๓๙๐,๐๐๐	๓๙๐,๐๐๐	ร้อยละความพึงพอใจของประชาชนผู้ใช้ถนน	ประชาชนมีถนนที่สามารถสัญจรไปมาได้โดยสะดวก	กองช่าง
๖๙	ซ่อมสร้างถนน คสล. บ้านหันใหญ่ ม.๖ (สายบ้านตำแย ม.๒ - บ้านหันใหญ่แม่เอี้ย ม.๑๐, แยกสหกรณ์ - บ้านหันใหญ่)	เพื่อให้ประชาชนสามารถสัญจรไปมาได้โดยสะดวกมากยิ่งขึ้น	ซ่อมสร้างถนน คสล. บ้านหันใหญ่ ม.๖ (สายบ้านตำแย ม.๒ - บ้านหันใหญ่แม่เอี้ย ม.๑๐, แยกสหกรณ์ - บ้านหันใหญ่) ขนาดกว้าง ๕ ม. ยาว ๑๑๐ ม. หนาเฉลี่ย ๐.๑๕ ม.	-	-	-	๓๙๐,๐๐๐	๓๙๐,๐๐๐	ร้อยละความพึงพอใจของประชาชนผู้ใช้ถนน	ประชาชนมีถนนที่สามารถสัญจรไปมาได้โดยสะดวกมากขึ้น	กองช่าง
๗๐	ปรับปรุงถนนเพื่อการเกษตร บ้านหันใหญ่ ม.๖ (สายทิศเหนือหมู่บ้าน-วัดป่าพุทธรังสี)	เพื่อให้ประชาชนสามารถสัญจรไปมาได้โดยสะดวก	ปรับปรุงถนนเพื่อการเกษตร บ้านหันใหญ่ ม.๖ สายทิศเหนือ หมู่บ้าน-วัดป่าพุทธรังสี กว้างเฉลี่ย ๕ ม. ยาว ๘๕๐ ม. หนาเฉลี่ย ๐.๑๐ ม.	-	-	-	๓๔๙,๐๐๐	๓๔๙,๐๐๐	ร้อยละความพึงพอใจของประชาชนผู้ใช้ถนน	ประชาชนมีถนนที่สามารถสัญจรไปมาได้โดยสะดวก	กองช่าง
๗๑	ปรับปรุงคันคลองชลประทานและคันคูลำห้วยคำแย บ้านหันใหญ่ ม.๖	เพื่อให้ประชาชนสามารถสัญจรไปมาได้โดยสะดวก	๑. ปรับปรุงคันคลองชลประทาน กว้างเฉลี่ย ๔ ม. ยาว ๓๔๐ ม. หนาเฉลี่ย ๐.๑๐ ม. ๒. ปรับปรุงคันคูลำห้วยคำแย โดยลงหินคลุกคันคูลำห้วย กว้างเฉลี่ย ๓ ม. ยาว ๗๐๐ ม. หนาเฉลี่ย ๐.๑๐ ม. บ้านหันใหญ่ ม.๖	๒๘๒,๐๐๐	๒๘๒,๐๐๐	๒๘๒,๐๐๐	๒๘๒,๐๐๐	๒๘๒,๐๐๐	ร้อยละความพึงพอใจของประชาชนผู้ใช้ถนน	ประชาชนมีถนนที่สามารถสัญจรไปมาได้โดยสะดวก	กองช่าง

## ๑.๒ แผนงานอุตสาหกรรมและการโยธา (ต่อ)

ที่	โครงการ	วัตถุประสงค์	เป้าหมาย	งบประมาณ					ตัวชี้วัด (KPI)	ผลที่คาดว่าจะได้รับ	หน่วยงานรับผิดชอบหลัก
				๒๕๖๖ (บาท)	๒๕๖๗ (บาท)	๒๕๖๘ (บาท)	๒๕๖๙ (บาท)	๒๕๗๐ (บาท)			
๗๒	ปรับปรุงถนนเพื่อการเกษตร บ้านหันใหญ่ ม.๖ (สายวัดสีหมงคล - หนองระนาม)	เพื่อให้ประชาชนสามารถสัญจรไปมาได้โดยสะดวก	ปรับปรุงถนนเพื่อการเกษตร บ้านหันใหญ่ ม.๖ (สายวัดสีหมงคล - หนองระนาม) กว้างเฉลี่ย ๔ ม. ยาว ๕๐๐ ม. หนาเฉลี่ย ๐.๑๐ ม. วางท่อ ๖ ท่อน (ความยาวรวม ๑,๑๐๐ ม.)	๑๘๐,๐๐๐	๑๘๐,๐๐๐	๑๘๐,๐๐๐	๑๘๐,๐๐๐	๑๘๐,๐๐๐	ร้อยละความพึงพอใจของประชาชนผู้ใช้งาน	ประชาชนมีถนนที่สามารถสัญจรไปมาได้โดยสะดวก	กองช่าง
๗๓	ซ่อมแซมคันคูลำห้วยแอก/คันคูลำห้วยตำแย บ้านหันใหญ่ ม.๖	เพื่อให้ประชาชนสามารถสัญจรไปมาได้โดยสะดวก	ซ่อมแซมคันคูลำห้วยแอก/คันคูลำห้วยตำแย บ้านหันใหญ่ ม.๖ กว้างเฉลี่ย ๒.๙๔ ม. ยาว ๒๔๑ ม. หนาเฉลี่ย ๓.๐๕ ม. (๙ จุด)	๓๙๐,๐๐๐	๓๙๐,๐๐๐	๓๙๐,๐๐๐	๓๙๐,๐๐๐	๓๙๐,๐๐๐	ร้อยละความพึงพอใจของประชาชนผู้ใช้งาน	ประชาชนมีถนนที่สามารถสัญจรไปมาได้โดยสะดวก	กองช่าง
๗๔	ปรับปรุง/ซ่อมแซมสะพานข้ามลำห้วยแอก บ้านหันใหญ่ ม.๖	เพื่อให้ประชาชนสามารถสัญจรไปมาได้โดยสะดวกและปลอดภัย	ปรับปรุง/ซ่อมแซมสะพานข้ามลำห้วยแอก บ้านหันใหญ่ ม.๖ จำนวน ๑ แห่ง	๑๘๐,๐๐๐	๑๘๐,๐๐๐	๑๘๐,๐๐๐	๑๘๐,๐๐๐	๑๘๐,๐๐๐	ร้อยละความพึงพอใจของประชาชนผู้ใช้งาน	ประชาชนมีถนนที่สามารถสัญจรไปมาได้โดยสะดวก และปลอดภัย	กองช่าง
๗๕	ปรับปรุงระบบประปาหมู่บ้าน บ้านโนนเหลื่อม ม.๗	เพื่อให้ประชาชนมีน้ำใช้อย่างสะดวกและทั่วถึง	ปรับปรุงระบบประปาหมู่บ้านโนนเหลื่อม ม.๗ ระยะทาง ๓๐๐ เมตร	๑๕๐,๐๐๐	๑๕๐,๐๐๐	๑๕๐,๐๐๐	๑๕๐,๐๐๐	๑๕๐,๐๐๐	ร้อยละของครัวเรือนที่มีน้ำประปาใช้	ประชาชนมีน้ำใช้อย่างสะดวกและทั่วถึง	กองช่าง
๗๖	เสริมผิวแอสฟัลติกคอนกรีต (สายบ้านโนนเหลื่อม ม.๗-บ้านหันใหญ่ ม.๖)	เพื่อให้ประชาชนสามารถสัญจรไปมาได้โดยสะดวกมากยิ่งขึ้น	เสริมผิวแอสฟัลติกคอนกรีต สายบ้านโนนเหลื่อม ม.๗-บ้านหันใหญ่ ม.๖ ขนาดกว้าง ๕ ม. ยาว ๑๒๕ ม. หนาเฉลี่ย	๒๘๗,๐๐๐	๒๘๗,๐๐๐	๒๘๗,๐๐๐	๒๘๗,๐๐๐	๒๘๗,๐๐๐	ร้อยละความพึงพอใจของประชาชนผู้ใช้งาน	ประชาชนมีถนนที่สามารถสัญจรไปมาได้โดยสะดวกมากขึ้น	กองช่าง
๗๗	ปรับปรุงถนนเพื่อการเกษตร บ้านโนนเหลื่อม ม.๗ (สายบ้าน นายคล้าย ทองดี)	เพื่อให้ประชาชนสามารถสัญจรไปมาได้โดยสะดวก	ปรับปรุงถนนเพื่อการเกษตร บ้านโนนเหลื่อม ม.๗ สายบ้าน นายคล้าย ทองดี กว้างเฉลี่ย ๕ ม. ยาว ๙๕๐ ม. หนาเฉลี่ย ๐.๑๐ ม.	๓๙๐,๐๐๐	๓๙๐,๐๐๐	-	-	-	ร้อยละความพึงพอใจของประชาชนผู้ใช้งาน	ประชาชนมีถนนที่สามารถสัญจรไปมาได้โดยสะดวก	กองช่าง
๗๘	ปรับปรุงถนนเพื่อการเกษตร บ้านโนนเหลื่อม ม.๗ (สายโนนเหลื่อม - ห้วยเสียว)	เพื่อให้ประชาชนสามารถสัญจรไปมาได้โดยสะดวก	ปรับปรุงถนนเพื่อการเกษตร บ้านโนนเหลื่อม ม.๗ สายโนนเหลื่อม - ห้วยเสียว กว้างเฉลี่ย ๕ ม. ยาว ๘๐๐ ม. หนาเฉลี่ย ๐.๑๐ ม.	๓๒๘,๐๐๐	๓๒๘,๐๐๐	-	-	-	ร้อยละความพึงพอใจของประชาชนผู้ใช้งาน	ประชาชนมีถนนที่สามารถสัญจรไปมาได้โดยสะดวก	กองช่าง

## ๑.๒ แผนงานอุตสาหกรรมและการโยธา (ต่อ)

ที่	โครงการ	วัตถุประสงค์	เป้าหมาย	งบประมาณ					ตัวชี้วัด (KPI)	ผลที่คาดว่าจะได้รับ	หน่วยงานรับผิดชอบหลัก
				๒๕๖๖ (บาท)	๒๕๖๗ (บาท)	๒๕๖๘ (บาท)	๒๕๖๙ (บาท)	๒๕๗๐ (บาท)			
๗๙	ปรับปรุงถนนเพื่อการเกษตร บ้านโนนเหลื่อม ม.๗ (สายนา นางขีดชนก)	เพื่อให้ประชาชนสามารถสัญจรไปมาได้โดยสะดวก	ปรับปรุงถนนเพื่อการเกษตร บ้านโนนเหลื่อม ม.๗ สายนา นางขีดชนก กว้างเฉลี่ย ๕ ม. ยาว ๙๘๐ ม. หนาเฉลี่ย ๐.๑๐ ม.	๔๐๐,๐๐๐	-	-	-	-	ร้อยละความพึงพอใจของประชาชนผู้ใช้ถนน	ประชาชนมีถนนที่สามารถสัญจรไปมาได้โดยสะดวก	กองช่าง
๘๐	ก่อสร้างถนน คสล. บ้านโนนเหลื่อม ม.๗ (สายบ้านโนนเหลื่อม-ห้วยเสียว)	เพื่อให้ประชาชนสามารถสัญจรไปมาได้โดยสะดวกมากยิ่งขึ้น	ก่อสร้างถนน คสล. บ้านโนนเหลื่อม ม.๗ (สายบ้านโนนเหลื่อม-ห้วยเสียว) ขนาดกว้าง ๔ ม. ยาว ๑๑๐ ม. หนาเฉลี่ย ๐.๑๕ ม. (ยาวรวม ๔๔๐ ม.)	๔๒๐,๐๐๐	๔๒๐,๐๐๐	๔๒๐,๐๐๐	๔๒๐,๐๐๐	-	ร้อยละความพึงพอใจของประชาชนผู้ใช้ถนน	ประชาชนมีถนนที่สามารถสัญจรไปมาได้โดยสะดวกมากขึ้น	กองช่าง
๘๑	ก่อสร้างถนน คสล. บ้านหนองห้าง ม.๘ (จากบ้านคุณอภิวัชร-บ้านหันใหญ่ ม.๖)	เพื่อให้ประชาชนสามารถสัญจรไปมาได้โดยสะดวกมากยิ่งขึ้น	ก่อสร้างถนน คสล. บ้านหนองห้าง ม.๘ (จากบ้านคุณอภิวัชร-บ้านหันใหญ่ ม.๖) ขนาดกว้าง ๔ ม. ยาว ๓๐ ม. หนาเฉลี่ย ๐.๑๕ ม.	๗๘,๐๐๐	๗๘,๐๐๐	-	-	-	ร้อยละความพึงพอใจของประชาชนผู้ใช้ถนน	ประชาชนมีถนนที่สามารถสัญจรไปมาได้โดยสะดวกมากขึ้น	กองช่าง
๘๒	ก่อสร้างถนนหินคลุก บ้านหนองห้าง ม.๘ (จากบ้านนายสมัย หาดวัน - โรงเรียนบ้านหนองห้าง)	เพื่อให้ประชาชนสามารถสัญจรไปมาได้โดยสะดวก	ก่อสร้างถนนหินคลุก บ้านหนองห้าง ม.๘ (จากบ้านนายสมัย หาดวัน - โรงเรียนบ้านหนองห้าง) กว้างเฉลี่ย ๕ ม. ยาว ๖๐๐ ม. หนาเฉลี่ย ๐.๑๐ ม.	๒๔๖,๐๐๐	๒๔๖,๐๐๐	-	-	-	ร้อยละความพึงพอใจของประชาชนผู้ใช้ถนน	ประชาชนมีถนนที่สามารถสัญจรไปมาได้โดยสะดวก	กองช่าง
๘๓	เสริมไหล่ทาง คสล. บ้านหนองห้าง ม.๘ (ทางเข้าหมู่บ้าน)	เพื่อให้ประชาชนสามารถสัญจรไปมาได้โดยสะดวกและปลอดภัย	เสริมไหล่ทาง คสล. บ้านหนองห้าง ม.๘ เส้นทางเข้าหมู่บ้าน ทั้งสองข้างข้างละ ๐.๕ ม. ยาว ๑,๕๐๐ ม.	๔๐๐,๐๐๐	๔๐๐,๐๐๐	-	-	-	ร้อยละความพึงพอใจของประชาชนผู้ใช้ถนน	ประชาชนมีถนนที่สามารถสัญจรไปมาได้โดยสะดวกและปลอดภัย	กองช่าง
๘๔	ก่อสร้างถนนเพื่อการเกษตรหรือปรับปรุงคันคูลำห้วยม่วง บ้านหนองห้าง ม.๘	เพื่อให้ประชาชนสามารถสัญจรไปมาได้โดยสะดวก	ก่อสร้างถนนเพื่อการเกษตร/ปรับปรุงคันคูลำห้วยม่วง (หินคลุก) บ้านหนองห้าง ม.๘ กว้างเฉลี่ย ๕ ม. ยาว ๑,๐๐๐ ม. หนาเฉลี่ย ๐.๑๐ ม.	-	-	-	๔๑๐,๐๐๐	๔๑๐,๐๐๐	ร้อยละความพึงพอใจของประชาชนผู้ใช้ถนน	ประชาชนมีถนนที่สามารถสัญจรไปมาได้โดยสะดวก	กองช่าง

## ๑.๒ แผนงานอุตสาหกรรมและการโยธา (ต่อ)

ที่	โครงการ	วัตถุประสงค์	เป้าหมาย	งบประมาณ					ตัวชี้วัด (KPI)	ผลที่คาดว่าจะได้รับ	หน่วยงานรับผิดชอบหลัก
				๒๕๖๖ (บาท)	๒๕๖๗ (บาท)	๒๕๖๘ (บาท)	๒๕๖๙ (บาท)	๒๕๗๐ (บาท)			
๘๕	ปรับปรุง/ซ่อมแซมถนน คสล. บ้านหนองห้าง ม.๘ (สายสหกรณ์หมู่บ้าน)	เพื่อให้ประชาชนสามารถสัญจรไปมาได้โดยสะดวกมากยิ่งขึ้น	ปรับปรุง/ซ่อมแซมถนน คสล. บ้านหนองห้าง ม.๘ ขนาดกว้าง ๕ ม. ยาว ๕๐ ม. หนาเฉลี่ย ๐.๑๕ ม.	-	-	-	๑๘๐,๐๐๐	๑๘๐,๐๐๐	ร้อยละความพึงพอใจของประชาชนผู้ใช้ถนน	ประชาชนมีถนนที่สามารถสัญจรไปมาได้โดยสะดวกมากขึ้น	กองช่าง
๘๖	ก่อสร้างถนน คสล. บ้านหนองห้าง ม.๘ (สายบ้านหนองห้าง ม.๘-บ้านหันใหญ่ ม.๖)	เพื่อให้ประชาชนสามารถสัญจรไปมาได้โดยสะดวกมากยิ่งขึ้น	ก่อสร้างถนน คสล. บ้านหนองห้าง ม.๘ สายบ้านหนองห้าง ม.๘-บ้านหันใหญ่ ม.๖ ขนาดกว้าง ๕ ม. ยาว ๑๒๐ ม. หนาเฉลี่ย ๐.๑๕ ม.	-	-	-	๔๒๔,๐๐๐	๔๒๔,๐๐๐	ร้อยละความพึงพอใจของประชาชนผู้ใช้ถนน	ประชาชนมีถนนที่สามารถสัญจรไปมาได้โดยสะดวกมากขึ้น	กองช่าง
๘๗	ปรับปรุงถนนเพื่อการเกษตร บ้านหนองห้าง ม.๘ (สายโคกหนองคลอง - ห้วยเสียว)	เพื่อให้ประชาชนสามารถสัญจรไปมาได้โดยสะดวก	ปรับปรุงถนนเพื่อการเกษตร บ้านหนองห้าง ม.๘ สายโคกหนองคลอง-ห้วยเสียว โดยลงหินคลุก กว้างเฉลี่ย ๔ ม. ยาว ๖๒๐ ม. หนาเฉลี่ย ๐.๑๐ ม.	-	-	๒๑๐,๐๐๐	๒๑๐,๐๐๐	๒๑๐,๐๐๐	ร้อยละความพึงพอใจของประชาชนผู้ใช้ถนน	ประชาชนมีถนนที่สามารถสัญจรไปมาได้โดยสะดวก	กองช่าง
๘๘	ก่อสร้างถนน คสล. บ้านหนองห้าง ม.๘ (สายบ้านนายนิรันดร์ แทนธานี)	เพื่อให้ประชาชนสามารถสัญจรไปมาได้โดยสะดวกมากยิ่งขึ้น	ก่อสร้างถนน คสล. บ้านหนองห้าง ม.๘ สายบ้านนายนิรันดร์ แทนธานี ขนาดกว้าง ๕ ม. ยาว ๗๐ ม. หนาเฉลี่ย ๐.๑๕ ม.	-	-	๒๕๐,๐๐๐	๒๕๐,๐๐๐	๒๕๐,๐๐๐	ร้อยละความพึงพอใจของประชาชนผู้ใช้ถนน	ประชาชนมีถนนที่สามารถสัญจรไปมาได้โดยสะดวกมากขึ้น	กองช่าง
๘๙	เสริมผิวแอสฟัลติกคอนกรีต (สายถนน ๒๔๔๐ - บ้านโนนเหลื่อม ม.๗)	เพื่อให้ประชาชนสามารถสัญจรไปมาได้โดยสะดวกมากยิ่งขึ้น	เสริมผิวแอสฟัลติกคอนกรีต สายบ้านโนนเหลื่อม ม.๗-บ้านหันใหญ่ ม.๖ ขนาดกว้าง ๖ ม. ยาว ๑๕๐ ม.	-	-	๕๔๐,๐๐๐	๕๔๐,๐๐๐	๕๔๐,๐๐๐	ร้อยละความพึงพอใจของประชาชนผู้ใช้ถนน	ประชาชนมีถนนที่สามารถสัญจรไปมาได้โดยสะดวกมากขึ้น	กองช่าง
๙๐	ปรับปรุงคันคูลำห้วยม่วง บ้านหนองห้าง ม.๘	เพื่อให้ประชาชนสามารถสัญจรไปมาได้โดยสะดวก	ปรับปรุงคันคูลำห้วยม่วง บ้านหนองห้าง ม.๘ กว้างเฉลี่ย ๕ ม. ยาว ๙๒๐ ม. หนาเฉลี่ย ๐.๑๐ ม.	-	-	-	๓๗๗,๐๐๐	๓๗๗,๐๐๐	ร้อยละความพึงพอใจของประชาชนผู้ใช้ถนน	ประชาชนมีถนนที่สามารถสัญจรไปมาได้โดยสะดวก	กองช่าง

## ๑.๒ แผนงานอุตสาหกรรมและการโยธา (ต่อ)

ที่	โครงการ	วัตถุประสงค์	เป้าหมาย	งบประมาณ					ตัวชี้วัด (KPI)	ผลที่คาดว่าจะได้รับ	หน่วยงานรับผิดชอบหลัก
				๒๕๖๖ (บาท)	๒๕๖๗ (บาท)	๒๕๖๘ (บาท)	๒๕๖๙ (บาท)	๒๕๗๐ (บาท)			
๙๑	ก่อสร้างถนน คสล. บ้านหนองห้าง ม.๘ (สายรั้วประพันธ์ของเก่า)	เพื่อให้ประชาชนสามารถสัญจรไปมาได้โดยสะดวกมากยิ่งขึ้น	ก่อสร้างถนน คสล. บ้านหนองห้าง ม.๘ สายรั้วประพันธ์ของเก่า ขนาดกว้าง ๕ ม. ยาว ๘๕ ม. หนาเฉลี่ย ๐.๑๕ ม.	-	-	๓๐๐,๐๐๐	๓๐๐,๐๐๐	๓๐๐,๐๐๐	ร้อยละความพึงพอใจของประชาชนผู้ใช้ถนน	ประชาชนมีถนนที่สามารถสัญจรไปมาได้โดยสะดวกมากขึ้น	กองช่าง
๙๒	ซ่อมสร้างถนน คสล. บ้านโนนหม่น ม.๙	เพื่อให้ประชาชนสามารถสัญจรไปมาได้โดยสะดวกมากยิ่งขึ้น	ซ่อมสร้างถนน คสล. บ้านโนนหม่น ม.๙ (ทิศเหนือหมู่บ้าน) จากสระหนองขามถึงหน้าบ้าน คุณทิพย์ทิวา บุญปาย ขนาดกว้าง ๔ ม. ยาว ๙๒ ม. หนาเฉลี่ย ๐.๑๕ ม.	๓๐๐,๐๐๐	๓๐๐,๐๐๐	-	-	-	ร้อยละความพึงพอใจของประชาชนผู้ใช้ถนน	ประชาชนมีถนนที่สามารถสัญจรไปมาได้โดยสะดวกมากขึ้น	กองช่าง
๙๓	ก่อสร้างถนนหินคลุก บ้านโนนหม่น ม.๙ (จากบ้านนายประยูร กदनอก - ลำห้วยเหมือง)	เพื่อให้ประชาชนสามารถสัญจรไปมาได้โดยสะดวก	ก่อสร้างถนนหินคลุก บ้านโนนหม่น ม.๙ (จากบ้านนายประยูร กदनอก - ลำห้วยเหมือง) กว้างเฉลี่ย ๕ ม. ยาว ๙๗๐ ม. หนาเฉลี่ย ๐.๑๐ ม.	๓๙๘,๐๐๐	๓๙๘,๐๐๐	-	-	-	ร้อยละความพึงพอใจของประชาชนผู้ใช้ถนน	ประชาชนมีถนนที่สามารถสัญจรไปมาได้โดยสะดวก	กองช่าง
๙๔	ก่อสร้างถนนหินคลุก บ้านโนนหม่น ม.๙ (ตามลำห้วยเสียวด้านทิศตะวันออก)	เพื่อให้ประชาชนสามารถสัญจรไปมาได้โดยสะดวก	ก่อสร้างถนนหินคลุก บ้านโนนหม่น ม.๙ ตามลำห้วยเสียวด้านทิศตะวันออก กว้างเฉลี่ย ๕ ม. ยาว ๘๔๐ ม. หนาเฉลี่ย ๐.๑๐ ม.	๓๔๕,๐๐๐	๓๔๕,๐๐๐	-	-	-	ร้อยละความพึงพอใจของประชาชนผู้ใช้ถนน	ประชาชนมีถนนที่สามารถสัญจรไปมาได้โดยสะดวก	กองช่าง
๙๕	ซ่อมแซมประปาหมู่บ้าน บ้านโนนหม่น ม.๙	เพื่อให้มีประปาหมู่บ้านมีความมั่นคงและสภาพพร้อมใช้งาน	ซ่อมแซมประปาหมู่บ้าน โดยซ่อมแซมหลังคา ประตูรอบนอกครัวประปา พร้อมถมดินบ้านโนนหม่น ม.๙ ๑ ครั้ง	๙๐,๐๐๐	๙๐,๐๐๐	๙๐,๐๐๐	๙๐,๐๐๐	๙๐,๐๐๐	ร้อยละความพึงพอใจของประชาชนที่มีต่อการซ่อมฯ	ประปาหมู่บ้านมีความมั่นคงและสภาพพร้อมใช้งาน	กองช่าง
๙๖	ปรับปรุงระบบประปาหมู่บ้าน บ้านโนนหม่น ม.๙	เพื่อให้ประชาชนมีน้ำใช้อย่างสะดวกและทั่วถึง	ปรับปรุงระบบประปาหมู่บ้าน บ้านโนนหม่น ม.๙ ๑) ปรับปรุงระบบกรองน้ำและติดตั้งเครื่องสูบน้ำ ๒) ปรับปรุงท่อถังสูง ๓) ติดตั้งเครื่องสูบน้ำ ๒ ชุด	๓๕๐,๐๐๐	๒๐๐,๐๐๐	๒๐๐,๐๐๐	๒๐๐,๐๐๐	๒๐๐,๐๐๐	ร้อยละของครัวเรือนที่มีน้ำประปาใช้	ประชาชนมีน้ำใช้อย่างสะดวกและทั่วถึง	กองช่าง

## ๑.๒ แผนงานอุตสาหกรรมและการโยธา (ต่อ)

ที่	โครงการ	วัตถุประสงค์	เป้าหมาย	งบประมาณ					ตัวชี้วัด (KPI)	ผลที่คาดว่าจะได้รับ	หน่วยงานรับผิดชอบหลัก
				๒๕๖๖ (บาท)	๒๕๖๗ (บาท)	๒๕๖๘ (บาท)	๒๕๖๙ (บาท)	๒๕๗๐ (บาท)			
๙๗	ปรับปรุงถนน (ถมดินพร้อมลงหินคลุก) บ้านโนนหม่น ม.๙ (ข้างบ้าน คุณสมพาน ชนะพจน์ ขอยกกตุ่ม)	เพื่อให้ประชาชนสามารถสัญจรไปมาได้โดยสะดวก	ปรับปรุงถนน (ถมดินพร้อมลงหินคลุก) บ้านโนนหม่น ม.๙ ข้างบ้าน คุณสมพาน ชนะพจน์ ขอยกกตุ่ม กว้างเฉลี่ย ๕ ม. ยาว ๑๒๐ ม. หนาเฉลี่ย ๐.๑๐ ม.	-	-	๕๐,๐๐๐	๕๐,๐๐๐	๕๐,๐๐๐	ร้อยละความพึงพอใจของประชาชน ผู้ใช้ถนน	ประชาชนมีถนนที่สามารถสัญจรไปมาได้โดยสะดวก	กองช่าง
๙๘	วางท่อระบบประปาหมู่บ้าน บ้านโนนหม่น ม.๙ (จากบ้านหันใหญ่ ม.๖ - บ้านโนนเหลื่อม ม.๗ - บ้านโนนหม่น ม.๙)	เพื่อให้ประชาชนมีน้ำใช้อย่างสะดวกและทั่วถึง	วางท่อระบบประปาหมู่บ้าน บ้านโนนหม่น ม.๙ จากบ้านหันใหญ่ ม.๖ - บ้านโนนเหลื่อม ม.๗ - บ้านโนนหม่น ม.๙ ระยะทาง ๑,๐๐๐ เมตร	-	-	-	๕๐๐,๐๐๐	๕๐๐,๐๐๐	ร้อยละของครัวเรือนที่มีน้ำประปาใช้	ประชาชนมีน้ำใช้อย่างสะดวกและทั่วถึง	กองช่าง
๙๙	ก่อสร้างถนน คสล. บ้านโนนหม่น ม.๙ (สายบ้านโนนหม่น ม.๙ - ตอนข้าวโพด)	เพื่อให้ประชาชนสามารถสัญจรไปมาได้โดยสะดวกมากยิ่งขึ้น	ก่อสร้างถนน คสล. บ้านโนนหม่น ม.๙ สายบ้านโนนหม่น ม.๙ - ตอนข้าวโพด ขนาดกว้าง ๕ ม. ยาว ๑๔๐ ม. หนาเฉลี่ย ๐.๑๕ ม.	-	-	-	๔๙๕,๐๐๐	๔๙๕,๐๐๐	ร้อยละความพึงพอใจของประชาชน ผู้ใช้ถนน	ประชาชนมีถนนที่สามารถสัญจรไปมาได้โดยสะดวกมากขึ้น	กองช่าง
๑๐๐	เสริมผิวแอสฟัลต์ติกคอนกรีต (สายบ้านโนนหม่น ม.๙ - บ้านโนนเหลื่อม ม.๗)	เพื่อให้ประชาชนสามารถสัญจรไปมาได้โดยสะดวกมากยิ่งขึ้น	เสริมผิวแอสฟัลต์ติกคอนกรีต สายบ้านโนนหม่น ม.๙ - บ้านโนนเหลื่อม ม.๗ ขนาดกว้าง ๖ ม. ยาว ๑๒๐ ม.	-	-	-	๔๓๕,๐๐๐	๔๓๕,๐๐๐	ร้อยละความพึงพอใจของประชาชน ผู้ใช้ถนน	ประชาชนมีถนนที่สามารถสัญจรไปมาได้โดยสะดวกมากขึ้น	กองช่าง
๑๐๑	ปรับปรุง/ซ่อมแซมคันคูลำห้วยแอก/ลำห้วยเสียว บ้านโนนหม่น ม.๙	เพื่อให้ประชาชนสามารถสัญจรไปมาได้โดยสะดวก	ปรับปรุง/ซ่อมแซมคันคูลำห้วยแอก/ลำห้วยเสียว บ้านโนนหม่น ม.๙ กว้างเฉลี่ย ๔.๘ ม. ยาวเฉลี่ย ๒๔ ม. ลึกเฉลี่ย ๒.๖๐ ม.	๙๐,๐๐๐	๙๐,๐๐๐	๙๐,๐๐๐	๙๐,๐๐๐	๙๐,๐๐๐	ร้อยละความพึงพอใจของประชาชน ผู้ใช้ถนน	ประชาชนมีถนนที่สามารถสัญจรไปมาได้โดยสะดวก	กองช่าง
๑๐๒	ปรับปรุงระบบประปาหมู่บ้าน บ้านหันใหญ่แม่เอียง ม.๑๐	เพื่อให้ประชาชนมีน้ำใช้อย่างสะดวกและทั่วถึง	ปรับปรุงระบบประปาหมู่บ้าน บ้านหันใหญ่แม่เอียง ม.๑๐ ระยะทาง ๓๐๐ เมตร	๑๕๐,๐๐๐	๑๕๐,๐๐๐	-	-	-	ร้อยละของครัวเรือนที่มีน้ำประปาใช้	ประชาชนมีน้ำใช้อย่างสะดวกและทั่วถึง	กองช่าง

## ๑.๒ แผนงานอุตสาหกรรมและการโยธา (ต่อ)

ที่	โครงการ	วัตถุประสงค์	เป้าหมาย	งบประมาณ					ตัวชี้วัด (KPI)	ผลที่คาดว่าจะได้รับ	หน่วยงานรับผิดชอบหลัก
				๒๕๖๖ (บาท)	๒๕๖๗ (บาท)	๒๕๖๘ (บาท)	๒๕๖๙ (บาท)	๒๕๗๐ (บาท)			
๑๐๓	ซ่อมสร้างถนน คสล. บ้านหันใหญ่แม่เอี้ย ม.๑๐ (ซอยบ้านแม่เล็ก โพธิ์โหนด-บ้านพ่อวินัย บุญหล่อ)	เพื่อให้ประชาชนสามารถสัญจรไปมาได้โดยสะดวกมากยิ่งขึ้น	ซ่อมสร้างถนน คสล. บ้านหันใหญ่แม่เอี้ย ม.๑๐ ซอยบ้านแม่เล็ก โพธิ์โหนด - บ้านพ่อวินัย บุญหล่อ ขนาดกว้าง ๔ ม. ยาว ๔๐ ม. หนาเฉลี่ย ๐.๑๕ ม.	๑๔๐,๐๐๐	๑๔๐,๐๐๐	-	-	-	ร้อยละความพึงพอใจของประชาชนผู้ใช้ถนน	ประชาชนมีถนนที่สามารถสัญจรไปมาได้โดยสะดวกมากขึ้น	กองช่าง
๑๐๔	ก่อสร้างถนน คสล. บ้านหันใหญ่แม่เอี้ย ม.๑๐ (ข้างบ้านแม่บุบผา คุณถ่าน)	เพื่อให้ประชาชนสามารถสัญจรไปมาได้โดยสะดวกมากยิ่งขึ้น	ก่อสร้างถนน คสล. บ้านหันใหญ่แม่เอี้ย ม.๑๐ ข้างบ้านแม่บุบผา คุณถ่าน ตั้งแต่บริเวณบ้านพ่อวินัย บุญหล่อ ถึงบ้านพ่อสุบิน โพธิ์โหนด ขนาดกว้าง ๕ ม. ยาว ๕๐ ม. หนาเฉลี่ย ๐.๑๕ ม.	๑๗๗,๐๐๐	๑๗๗,๐๐๐	-	-	-	ร้อยละความพึงพอใจของประชาชนผู้ใช้ถนน	ประชาชนมีถนนที่สามารถสัญจรไปมาได้โดยสะดวกมากขึ้น	กองช่าง
๑๐๕	ก่อสร้างถนนหินคลุก บ้านหันใหญ่แม่เอี้ย ม.๑๐ (จากนา แม่องอาจ โนบรรเทา ถึงโนนนาล้อม)	เพื่อให้ประชาชนสามารถสัญจรไปมาได้โดยสะดวก	ก่อสร้างถนนหินคลุก บ้านหันใหญ่แม่เอี้ย ม.๑๐ จากนา แม่องอาจ โนบรรเทา ถึงโนนนาล้อม กว้างเฉลี่ย ๕ ม. ยาว ๑,๐๐๐ ม. หนาเฉลี่ย ๐.๑๐ ม.	-	-	๔๑๐,๐๐๐	๔๑๐,๐๐๐	๔๑๐,๐๐๐	ร้อยละความพึงพอใจของประชาชนผู้ใช้ถนน	ประชาชนมีถนนที่สามารถสัญจรไปมาได้โดยสะดวก	กองช่าง
๑๐๖	ซ่อมสร้างถนน คสล. บ้านหันใหญ่แม่เอี้ย ม.๑๐ (สายบ้านตำแย ม.๒ - บ้านหันใหญ่แม่เอี้ย ม.๑๐)	เพื่อให้ประชาชนสามารถสัญจรไปมาได้โดยสะดวกมากยิ่งขึ้น	ซ่อมสร้างถนน คสล. บ้านหันใหญ่แม่เอี้ย ม.๑๐ สายบ้านตำแย ม.๒ - บ้านหันใหญ่แม่เอี้ย ม.๑๐ ขนาดกว้าง ๖ ม. ยาว ๘๑ ม.	๓๗๐,๐๐๐	๓๗๐,๐๐๐	-	-	-	ร้อยละความพึงพอใจของประชาชนผู้ใช้ถนน	ประชาชนมีถนนที่สามารถสัญจรไปมาได้โดยสะดวกมากขึ้น	กองช่าง
๑๐๗	ซ่อมสร้างถนน คสล. สายบ้านขาด-บ้านขาด อำนวนย ม.๑๑	เพื่อให้ประชาชนสามารถสัญจรไปมาได้โดยสะดวกขึ้น	ซ่อมสร้างถนน คสล. สายบ้านขาด-บ้านขาดอำนวนย ม.๑๑ ช่วงที่ ๑ กว้าง ๖ ม. ยาว ๓๖ ม. ช่วงที่ ๒ กว้าง ๔ ม. ยาว ๒๐ ม.	๒๕๐,๐๐๐	๒๕๐,๐๐๐	-	-	-	ร้อยละความพึงพอใจของประชาชนผู้ใช้ถนน	ประชาชนมีถนนที่สามารถสัญจรไปมาได้โดยสะดวก	กองช่าง

## ๑.๒ แผนงานอุตสาหกรรมและการโยธา (ต่อ)

ที่	โครงการ	วัตถุประสงค์	เป้าหมาย	งบประมาณ					ตัวชี้วัด (KPI)	ผลที่คาดว่าจะได้รับ	หน่วยงานรับผิดชอบหลัก
				๒๕๖๖ (บาท)	๒๕๖๗ (บาท)	๒๕๖๘ (บาท)	๒๕๖๙ (บาท)	๒๕๗๐ (บาท)			
๑๐๘	ปรับปรุงคันคูห้วยตำแย บ้านชาติ ม.๑	เพื่อให้ประชาชนสามารถสัญจรไปมาได้โดยสะดวก	ปรับปรุงคันคูห้วยตำแย บ้านชาติ ม.๑ กว้างเฉลี่ย ๒.๕ ม. ยาว ๑,๔๐๐ ม. หนาเฉลี่ย ๐.๑๐ ม.	๒๘๐,๐๐๐	๒๘๐,๐๐๐	-	-	-	ร้อยละความพึงพอใจของประชาชน ผู้ใช้ถนน	ประชาชนมีถนนที่สามารถสัญจรไปมาได้โดยสะดวก	กองช่าง
๑๐๙	ก่อสร้างถนน คสล. บ้านชาติอำนวยการ ม.๑๑ (สายรำพรรณ)	เพื่อให้ประชาชนสามารถสัญจรไปมาได้โดยสะดวกมากยิ่งขึ้น	ก่อสร้างถนน คสล. บ้านชาติอำนวยการ ม.๑๑ (สายรำพรรณ) ขนาดกว้าง ๕ ม. ยาว ๘๕ ม. หนาเฉลี่ย ๐.๑๕ ม.	๓๐๐,๐๐๐	๓๐๐,๐๐๐	-	-	-	ร้อยละความพึงพอใจของประชาชน ผู้ใช้ถนน	ประชาชนมีถนนที่สามารถสัญจรไปมาได้โดยสะดวกมากขึ้น	กองช่าง
๑๑๐	ปรับปรุงคันคูห้วยตำแย บ้านชาติอำนวยการ ม.๑๑ (นาพ่อโอ-ริสอร์ต)	เพื่อให้ประชาชนสามารถสัญจรไปมาได้โดยสะดวก	ปรับปรุงคันคูห้วยตำแย บ้านชาติอำนวยการ ม.๑๑ (นาพ่อโอ-ริสอร์ต) กว้างเฉลี่ย ๕ ม. ยาว ๗๔๐ ม. หนาเฉลี่ย ๐.๑๐ ม.	-	-	๓๐๐,๐๐๐	๓๐๐,๐๐๐	๓๐๐,๐๐๐	ร้อยละความพึงพอใจของประชาชน ผู้ใช้ถนน	ประชาชนมีถนนที่สามารถสัญจรไปมาได้โดยสะดวก	กองช่าง
๑๑๑	ก่อสร้างถนน คสล. บ้านชาติอำนวยการ ม.๑๑ (สายแยกบ้าน นายทรงศักดิ์ - แยกถนนตำแย - โนนกอก)	เพื่อให้ประชาชนสามารถสัญจรไปมาได้โดยสะดวกมากยิ่งขึ้น	ก่อสร้างถนน คสล. บ้านชาติอำนวยการ ม.๑๑ สายแยก บ้านนายทรงศักดิ์ - แยกถนน ตำแย - โนนกอก ขนาดกว้าง ๕ ม. ยาว ๙๓ ม. หนาเฉลี่ย ๐.๑๕ ม.	-	-	๓๓๐,๐๐๐	๓๓๐,๐๐๐	๓๓๐,๐๐๐	ร้อยละความพึงพอใจของประชาชน ผู้ใช้ถนน	ประชาชนมีถนนที่สามารถสัญจรไปมาได้โดยสะดวกมากขึ้น	กองช่าง
๑๑๒	ปรับปรุงถนนเพื่อการเกษตร บ้านชาติอำนวยการ ม.๑๑ (สายทิศใต้หมู่บ้าน-ห้วยตำแย)	เพื่อให้ประชาชนสามารถสัญจรไปมาได้โดยสะดวก	ปรับปรุงถนนเพื่อการเกษตร บ้านชาติอำนวยการ ม.๑๑ (สายทิศใต้หมู่บ้าน-ห้วยตำแย) กว้างเฉลี่ย ๕ ม. ยาว ๗๕๐ ม. หนาเฉลี่ย ๐.๑๐ ม.	-	-	๓๑๐,๐๐๐	๓๑๐,๐๐๐	๓๑๐,๐๐๐	ร้อยละความพึงพอใจของประชาชน ผู้ใช้ถนน	ประชาชนมีถนนที่สามารถสัญจรไปมาได้โดยสะดวก	กองช่าง
๑๑๓	ปรับเกรดถนนคันคูห้วยตำแย บ้านชาติอำนวยการ ม.๑๑ (จากนายสายัณห์ ถึงฝายน้ำพ่อประจักษ์)	เพื่อให้ประชาชนสามารถสัญจรไปมาได้โดยสะดวก	ปรับเกรดถนนคันคูห้วยตำแย บ้านชาติอำนวยการ ม.๑๑ (จากนายสายัณห์ ถึงฝายน้ำพ่อประจักษ์) กว้าง ๕ ม. ยาว ๘๐๐ ม. หนาเฉลี่ย ๐.๑๐ ม.	-	-	๑๐๐,๐๐๐	๑๐๐,๐๐๐	๑๐๐,๐๐๐	ร้อยละความพึงพอใจของประชาชน ผู้ใช้ถนน	ประชาชนมีถนนที่สามารถสัญจรไปมาได้โดยสะดวก	กองช่าง



## ๑.๒ แผนงานอุตสาหกรรมและการโยธา (ต่อ)

ที่	โครงการ	วัตถุประสงค์	เป้าหมาย	งบประมาณ					ตัวชี้วัด (KPI)	ผลที่คาดว่าจะได้รับ	หน่วยงานรับผิดชอบหลัก
				๒๕๖๖ (บาท)	๒๕๖๗ (บาท)	๒๕๖๘ (บาท)	๒๕๖๙ (บาท)	๒๕๗๐ (บาท)			
๑๑๔	ปรับปรุงถนนดิน บ้านชาตอำนวย ม.๑๑ (แยกนาพ่อสุวรรณ ไปนาแม่ดอกไม้)	เพื่อให้ประชาชนสามารถสัญจรไปมาได้โดยสะดวก	ปรับปรุงถนนดิน บ้านชาตอำนวย ม.๑๑ (แยกนาพ่อสุวรรณ ไปนาแม่ดอกไม้) กว้างเฉลี่ย ๕ ม. ยาว ๔๐๐ ม. หนาเฉลี่ย ๐.๑๐ ม.	-	-	-	๒๐๐,๐๐๐	๒๐๐,๐๐๐	ร้อยละความพึงพอใจของประชาชน ผู้ใช้ถนน	ประชาชนมีถนนที่สามารถสัญจรไปมาได้โดยสะดวก	กองช่าง
๑๑๕	ปรับปรุงถนนหินคลุก บ้านชาตอำนวย ม.๑๑ (เส้นใต้หนองฯ ไปบ้านหนองห้าง ม.๘)	เพื่อให้ประชาชนสามารถสัญจรไปมาได้โดยสะดวก	ปรับปรุงถนนลงหินคลุก บ้านชาตอำนวย ม.๑๑ (เส้นใต้หนองฯ ไปบ้านหนองห้าง) กว้างเฉลี่ย ๕ ม. ยาว ๕๐๐ ม. หนาเฉลี่ย ๐.๑๐ ม.	-	-	-	๒๐๕,๐๐๐	๒๐๕,๐๐๐	ร้อยละความพึงพอใจของประชาชน ผู้ใช้ถนน	ประชาชนมีถนนที่สามารถสัญจรไปมาได้โดยสะดวก	กองช่าง
๑๑๖	ปรับปรุงถนนหินคลุก บ้านชาตอำนวย ม.๑๑ (ถนนสามแยกหนองห้างไปห้วยม่วง)	เพื่อให้ประชาชนสามารถสัญจรไปมาได้โดยสะดวก	ปรับปรุงถนนลงหินคลุก บ้านชาตอำนวย ม.๑๑ (ถนนสามแยกหนองห้าง-ห้วยม่วง) กว้างเฉลี่ย ๕ ม. ยาว ๙๐๐ ม. หนาเฉลี่ย ๐.๑๐ ม.	-	-	-	๓๖๙,๐๐๐	๓๖๙,๐๐๐	ร้อยละความพึงพอใจของประชาชน ผู้ใช้ถนน	ประชาชนมีถนนที่สามารถสัญจรไปมาได้โดยสะดวก	กองช่าง
๑๑๗	ปรับปรุงถนนดิน บ้านหญ้าคา ม.๕ (สายบ้านแม่สาย-หนองแวง)	เพื่อให้ประชาชนสามารถสัญจรไปมาได้โดยสะดวก	ปรับปรุงถนนดินบ้านหญ้าคา ม.๕ (สายบ้านแม่สาย-หนองแวง) ๑. ลงหินคลุก กว้างเฉลี่ย ๔ ม. ยาว ๑๘๐ ม. หนาเฉลี่ย ๐.๑๐ ม. ๒. วางท่อระบายน้ำ คสล. ขนาดกว้างเส้นผ่าศูนย์กลาง ๐.๓๐ ม. จำนวน ๕ ท่อน	๖๕,๐๐๐	๖๕,๐๐๐	๖๕,๐๐๐	๖๕,๐๐๐	๖๕,๐๐๐	ร้อยละความพึงพอใจของประชาชน ผู้ใช้ถนน	ประชาชนมีถนนที่สามารถสัญจรไปมาได้โดยสะดวก	กองช่าง
๑๑๘	ปรับปรุงถนนเพื่อการเกษตร บ้านชาตอำนวย ม.๑๑ (สายถนน ๒๔๔๐-อยู่ดีศรีสวรรค์)	เพื่อให้ประชาชนสามารถสัญจรไปมาได้โดยสะดวก	ปรับปรุงถนนเพื่อการเกษตร บ้านชาตอำนวย ม.๑๑ (สายถนน ๒๔๔๐-อยู่ดีศรีสวรรค์) ๑. ถมดินปรับพื้นทางเดิมพร้อมปรับเกรดเฉลี่ยเรียบ กว้างเฉลี่ย ๔ ม. ยาว ๗๐๐ ม. ๒. ลงหินคลุกผิวทาง ขนาดกว้างเฉลี่ย ๔ ม. ยาว ๗๐๐ ม. หนาเฉลี่ย ๐.๑๐ ม.	๒๘๐,๐๐๐	๒๘๐,๐๐๐	-	-	-	ร้อยละความพึงพอใจของประชาชน ผู้ใช้ถนน	ประชาชนมีถนนที่สามารถสัญจรไปมาได้โดยสะดวก	กองช่าง

## ๑.๓ แผนงานการเกษตร

ที่	โครงการ	วัตถุประสงค์	เป้าหมาย	งบประมาณ					ตัวชี้วัด (KPI)	ผลที่คาดว่าจะได้รับ	หน่วยงานรับผิดชอบหลัก
				๒๕๖๖ (บาท)	๒๕๖๗ (บาท)	๒๕๖๘ (บาท)	๒๕๖๙ (บาท)	๒๕๗๐ (บาท)			
๑	ขุดลอกลำห้วยหนองแขง บ้านทับบา ม.๓	เพื่อให้ประชาชนมีน้ำสำหรับการอุปโภคบริโภค/การเกษตรอย่างเพียงพอ ป้องกันและแก้ไขปัญหาภัยแล้ง	ขุดลอกลำห้วยหนองแขง บ้านทับบา ม.๓ กว้าง ๔๐ ม. ยาว ๑๐๐ ม. ลึกเฉลี่ย ๓ ม.	๔๙๒,๐๐๐	๔๙๒,๐๐๐	-	-	-	ร้อยละของพื้นที่กักเก็บน้ำที่เพิ่มขึ้น	ประชาชนมีน้ำสำหรับการอุปโภค บริโภค/การเกษตรอย่างเพียงพอ	กองช่าง
๒	ขุดลอกหนองน้ำสาธารณประโยชน์ บ้านทับบา ม.๓ (ข้างโรงเรียน)	เพื่อให้ประชาชนมีน้ำสำหรับการอุปโภคบริโภค/การเกษตรอย่างเพียงพอ ป้องกัน และแก้ไขปัญหาภัยแล้ง	ขุดลอกหนองน้ำสาธารณประโยชน์ข้างโรงเรียน บ้านทับบา ม.๓ กว้าง ๒๕ ม. ยาว ๔๐ ม. ลึกเฉลี่ย ๓ ม.	๑๒๓,๐๐๐	-	-	-	-	ร้อยละของพื้นที่กักเก็บน้ำที่เพิ่มขึ้น	ประชาชนมีน้ำสำหรับการอุปโภค บริโภค/การเกษตรอย่างเพียงพอ	กองช่าง
๓	ปรับปรุงซ่อมแซมฝายทดน้ำลำห้วยหนองแขง (ปู่ตา) บ้านทับบา ม.๓	เพื่อให้ประชาชนมีน้ำสำหรับการอุปโภคบริโภค/การเกษตรอย่างเพียงพอ ป้องกัน และแก้ไขปัญหาภัยแล้ง	ปรับปรุงซ่อมแซมฝายทดน้ำลำห้วยหนองแขง (ปู่ตา) บ้านทับบา ม.๓ จำนวน ๑ ครั้ง	๕๐๐,๐๐๐	-	-	-	-	ร้อยละของพื้นที่กักเก็บน้ำที่เพิ่มขึ้น	ประชาชนมีน้ำสำหรับการอุปโภค บริโภค/การเกษตรอย่างเพียงพอ	กองช่าง
๔	ปรับปรุงฝายทดน้ำลำห้วยแอก บ้านหญ้าคา ม.๕	เพื่อให้ประชาชนมีน้ำสำหรับการอุปโภคบริโภค/การเกษตรอย่างเพียงพอ ป้องกัน และแก้ไขปัญหาภัยแล้ง	ปรับปรุงฝายทดน้ำลำห้วยแอก บ้านหญ้าคา ม.๕ จำนวน ๑ ครั้ง	๒๕๐,๐๐๐	๒๕๐,๐๐๐	-	-	-	ร้อยละของพื้นที่กักเก็บน้ำที่เพิ่มขึ้น	ประชาชนมีน้ำสำหรับการอุปโภค บริโภค/การเกษตรอย่างเพียงพอ	กองช่าง
๕	ขุดลอกลำห้วยแอก บ้านหญ้าคา ม.๕ (ช่วงนายายขาว)	เพื่อให้ประชาชนมีน้ำสำหรับการอุปโภคบริโภค/การเกษตรอย่างเพียงพอ ป้องกันและแก้ไขปัญหาภัยแล้ง	ขุดลอกลำห้วยแอก บ้านหญ้าคา ม.๕ (ช่วงนายายขาว) กว้าง ๒๕ ม. ยาว ๑๐๐ ม. ลึกเฉลี่ย ๓ ม.	๓๑๐,๐๐๐	๓๑๐,๐๐๐	-	-	-	ร้อยละของพื้นที่กักเก็บน้ำที่เพิ่มขึ้น	ประชาชนมีน้ำสำหรับการอุปโภค บริโภค/การเกษตรอย่างเพียงพอ	กองช่าง
๖	ปรับปรุงซ่อมแซมฝายทดน้ำลำห้วยหนองแขง บ้านหันใหญ่ ม.๖	เพื่อให้ประชาชนมีน้ำสำหรับการอุปโภคบริโภค/การเกษตรอย่างเพียงพอ ป้องกัน และแก้ไขปัญหาภัยแล้ง	ปรับปรุงซ่อมแซมฝายทดน้ำลำห้วยหนองแขง บ้านหันใหญ่ ม.๖ จำนวน ๑ ครั้ง	๕๐๐,๐๐๐	-	-	-	-	ร้อยละของพื้นที่กักเก็บน้ำที่เพิ่มขึ้น	ประชาชนมีน้ำสำหรับการอุปโภค บริโภค/การเกษตรอย่างเพียงพอ	กองช่าง

## ๑.๓ แผนงานการเกษตร (ต่อ)

ที่	โครงการ	วัตถุประสงค์	เป้าหมาย	งบประมาณ					ตัวชี้วัด (KPI)	ผลที่คาดว่าจะได้รับ	หน่วยงานรับผิดชอบหลัก
				๒๕๖๖ (บาท)	๒๕๖๗ (บาท)	๒๕๖๘ (บาท)	๒๕๖๙ (บาท)	๒๕๗๐ (บาท)			
๗	ขุดลอกลำห้วยน้อย บ้านโนนเหลื่อม ม.๗	เพื่อให้ประชาชนมีน้ำ สำหรับการอุปโภค บริโภค/การเกษตรอย่างเพียงพอ ป้องกันและแก้ไขปัญหากล้ง	ขุดลอกลำห้วยน้อย บ้านโนนเหลื่อม ม.๗ กว้าง ๒๐ ม. ยาว ๑๕๐ ม. ลึกเฉลี่ย ๓ ม.	-	-	-	๓๖๙,๐๐๐	๓๖๙,๐๐๐	ร้อยละของพื้นที่ กักเก็บน้ำที่เพิ่มขึ้น	ประชาชนมีน้ำ สำหรับการอุปโภค บริโภค/การเกษตรอย่างเพียงพอ	กองช่าง
๘	ก่อสร้างฝายกักเก็บน้ำ ลำห้วยเสียว บ้านโนนเหม่น ม.๙	เพื่อให้ประชาชนมีน้ำ สำหรับการอุปโภค บริโภค/การเกษตรอย่างเพียงพอ ป้องกัน และแก้ไขปัญหากล้ง	ก่อสร้างฝาย ๓ ลำห้วยเสียว บ้านโนนเหม่น ม.๙ ขนาด สันฝายสูง ๑.๕๐ ม. ยาว ๑๒ ม. จำนวน ๑ แห่ง	-	๔๕๐,๐๐๐	-	-	-	ร้อยละของพื้นที่ กักเก็บน้ำที่เพิ่มขึ้น	ประชาชนมีน้ำ สำหรับการอุปโภค บริโภค/การเกษตรอย่างเพียงพอ	กองช่าง
๙	ขุดลอกหนองระนาม บ้านโนนเหม่น ม.๙	เพื่อให้ประชาชนมีน้ำ สำหรับการอุปโภค บริโภค/การเกษตรอย่างเพียงพอ ป้องกันและแก้ไขปัญหากล้ง	ขุดลอกหนองระนาม บ้านโนนเหม่น ม.๙ กว้าง ๓๘ ม. ยาว ๙๕ ม. ลึกเฉลี่ย ๓ ม.	-	-	-	๔๔๕,๐๐๐	๔๔๕,๐๐๐	ร้อยละของพื้นที่ กักเก็บน้ำที่เพิ่มขึ้น	ประชาชนมีน้ำ สำหรับการอุปโภค บริโภค/การเกษตรอย่างเพียงพอ	กองช่าง
๑๐	ปรับปรุงฝายทดน้ำ บ้านขาดอำนวยการ ม.๑๑ (หน้าบ่อประจักษ์)	เพื่อให้ประชาชนมีน้ำ สำหรับการอุปโภค บริโภค/การเกษตรอย่างเพียงพอ ป้องกัน และแก้ไขปัญหากล้ง	ปรับปรุงฝายทดน้ำ บ้านขาดอำนวยการ ม.๑๑ (หน้าบ่อประจักษ์) จำนวน ๑ ครั้ง	-	-	-	๒๕๐,๐๐๐	๒๕๐,๐๐๐	ร้อยละของพื้นที่ กักเก็บน้ำที่เพิ่มขึ้น	ประชาชนมีน้ำ สำหรับการอุปโภค บริโภค/การเกษตรอย่างเพียงพอ	กองช่าง

รายละเอียดโครงการพัฒนา  
แผนพัฒนาท้องถิ่น (พ.ศ. ๒๕๖๖-๒๕๗๐) ฉบับทบทวน  
องค์การบริหารส่วนตำบลเมืองพล อำเภอพล จังหวัดขอนแก่น

ก. ยุทธศาสตร์จังหวัดที่ ๔ การพัฒนาสังคมสุขภาวะให้น่าอยู่อย่างยั่งยืน

ข. ยุทธศาสตร์การพัฒนาขององค์กรปกครองส่วนท้องถิ่นในเขตจังหวัด ย.๓ การพัฒนาการศึกษาและศักยภาพพลเมือง ย.๕ การพัฒนาการเกษตรยั่งยืน

ย.๖ การเสริมสร้างสุขภาวะ

๒. ยุทธศาสตร์การพัฒนาด้านคุณภาพชีวิต

๒.๑ แผนงานสาธารณสุข

แบบ ผ.๐๒

ที่	โครงการ	วัตถุประสงค์	เป้าหมาย	งบประมาณ					ตัวชี้วัด (KPI)	ผลที่คาดว่าจะได้รับ	หน่วยงานรับผิดชอบหลัก
				๒๕๖๖ (บาท)	๒๕๖๗ (บาท)	๒๕๖๘ (บาท)	๒๕๖๙ (บาท)	๒๕๗๐ (บาท)			
๑	ก่อสร้างและติดตั้งบ่อพักน้ำในระบบประปาหมู่บ้าน บ้านท่าหลวง ม.๔	เพื่อให้ประชาชนมีน้ำอุปโภค บริโภคที่สะอาด	ก่อสร้างและติดตั้งบ่อพักน้ำในระบบประปาหมู่บ้าน บ้านท่าหลวง ม.๔ จำนวน ๑ แห่ง	๓๐๐,๐๐๐	๓๐๐,๐๐๐	-	-	-	ร้อยละของจำนวนครัวเรือนที่ได้ใช้น้ำสะอาด	ประชาชนมีน้ำอุปโภค บริโภคที่สะอาด	กองช่าง
๒	ปรับปรุงระบบประปาหมู่บ้าน บ้านหญ้าคา ม.๕	เพื่อให้ประชาชนมีน้ำอุปโภค บริโภคที่สะอาด	ปรับปรุงระบบ/คุณภาพประปาหมู่บ้านหญ้าคา ม.๕ จำนวน ๑ ครั้ง	๒๕๐,๐๐๐	๒๕๐,๐๐๐	-	-	-	ร้อยละของจำนวนครัวเรือนที่ได้ใช้น้ำสะอาด	ประชาชนมีน้ำอุปโภค บริโภคที่สะอาด	กองช่าง
๓	ส่งเสริมกิจกรรมงานสาธารณสุข	เพื่อจัดกิจกรรมสำหรับป้องกันและควบคุมโรคติดต่อและไม่ติดต่อที่เกิดขึ้นในพื้นที่	๑๑ หมู่บ้าน	๑๐๐,๐๐๐	๑๐๐,๐๐๐	๑๐๐,๐๐๐	๑๐๐,๐๐๐	๑๐๐,๐๐๐	จำนวนหมู่บ้านที่ได้รับการดำเนินกิจกรรม	สามารถป้องกันและควบคุมการเกิดโรคติดต่อและไม่ติดต่อได้	สำนักปลัด
๔	ป้องกันและรณรงค์โรคพิษสุนัขบ้า	เพื่อจัดกิจกรรมสำหรับป้องกันและควบคุมโรคพิษสุนัขบ้าในเขตพื้นที่	๑๑ หมู่บ้าน	๘๐,๐๐๐	๘๐,๐๐๐	๘๐,๐๐๐	๘๐,๐๐๐	๘๐,๐๐๐	จำนวนหมู่บ้านที่ได้รับการดำเนินกิจกรรม	สามารถป้องกันและควบคุมการเกิดโรคพิษสุนัขบ้าได้	สำนักปลัด
๖	ป้องกันและควบคุมโรคเอดส์	เพื่อเผยแพร่ให้ความรู้เรื่องโรคเอดส์และโรคติดต่อทางเพศสัมพันธ์อื่นๆ	นักเรียนช่วงชั้น ป.๔-ป.๖ ๔ แห่ง	๒๐,๐๐๐	๒๐,๐๐๐	๒๐,๐๐๐	๒๐,๐๐๐	๒๐,๐๐๐	จำนวนโรงเรียนที่จัดกิจกรรม	นักเรียนมีความรู้เรื่องโรคเอดส์และโรคติดต่อทางเพศสัมพันธ์	สำนักปลัด

## ๒.๑ แผนงานสาธารณสุข (ต่อ)

ที่	โครงการ	วัตถุประสงค์	เป้าหมาย	งบประมาณ					ตัวชี้วัด (KPI)	ผลที่คาดว่าจะได้รับ	หน่วยงานรับผิดชอบหลัก
				๒๕๖๖ (บาท)	๒๕๖๗ (บาท)	๒๕๖๘ (บาท)	๒๕๖๙ (บาท)	๒๕๗๐ (บาท)			
๗	ป้องกันและบรรเทาหรือควบคุม แก้ไขปัญหาโรคติดเชื้อไวรัสโคโรนา (โควิด-๑๙) หรือโรคอุบัติใหม่	เพื่อการบรรเทา การแก้ไข ปัญหา การดำเนินการตามมาตรการป้องกันและควบคุมโรคติดเชื้อไวรัสโคโรนา (โควิด -๑๙) หรือโรคอุบัติใหม่	๑๑ หมู่บ้าน	๒๕๐,๐๐๐	๒๕๐,๐๐๐	๒๕๐,๐๐๐	๒๕๐,๐๐๐	๒๕๐,๐๐๐	จำนวนร้อยละของหมู่บ้านที่ได้ดำเนินกิจกรรมหรือปัญหาที่ได้รับการแก้ไข ป้องกัน/ควบคุม	สามารถป้องกันและแก้ไขปัญหาโรคฯ ได้อย่างทันทั่วถึงและมีประสิทธิภาพ	สำนักปลัด
๘	การจัดบริการดูแลระยะยาวด้านสาธารณสุขสำหรับผู้สูงอายุที่มีภาวะพึ่งพิงในเขตตำบล	เพื่อจัดให้มีการบริการด้านสาธารณสุขแก่ผู้สูงอายุที่มีภาวะพึ่งพิงในเขตตำบล	๑๑ หมู่บ้าน	๑๐๐,๐๐๐	๑๐๐,๐๐๐	๑๐๐,๐๐๐	๑๐๐,๐๐๐	๑๐๐,๐๐๐	ร้อยละของผู้สูงอายุที่มีภาวะพึ่งพิงที่ได้รับการบริการ	ผู้สูงอายุที่มีภาวะพึ่งพิงในเขตตำบลได้รับการบริการด้านสาธารณสุขที่ดีและมีคุณภาพ	สำนักปลัด
๙	โครงการตามพระราชดำริด้านสาธารณสุข	๑. เพื่อจัดให้มีการดำเนินโครงการตามพระราชดำริด้านสาธารณสุขในแต่ละหมู่บ้านหรือตำบล ๒. เพื่อให้ประชาชนในพื้นที่มีสุขภาพอนามัยและความเป็นอยู่ที่ดี เป็นไปตามแนวพระราชดำริ ๓. เพื่อให้ประชาชนห่างไกลจากยาเสพติด	๑๑ หมู่บ้าน	๒๒๐,๐๐๐	๒๒๐,๐๐๐	๒๒๐,๐๐๐	๒๒๐,๐๐๐	๒๒๐,๐๐๐	ร้อยละความพึงพอใจของผู้เข้าร่วมโครงการ	๑. ประชาชนในพื้นที่มีสุขภาพอนามัยและความเป็นอยู่ที่ดีขึ้น ๒. ประชาชนห่างไกลจากยาเสพติดและมีคุณภาพชีวิตที่ดีขึ้น	สำนักปลัด
๑๐	โครงการบริการแพทย์ฉุกเฉินก่อนถึงโรงพยาบาลของหน่วยกู้ชีพ-กู้ภัย อบต. เมืองพล	เพื่อให้บริการผู้ป่วยหรือผู้ป่วยฉุกเฉินในเขตตำบลหรือพื้นที่ใกล้เคียง	๑๒ เดือน	๖๕๐,๐๐๐	๖๕๐,๐๐๐	๖๕๐,๐๐๐	๖๕๐,๐๐๐	๖๕๐,๐๐๐	ร้อยละของผู้ป่วยหรือผู้ป่วยฉุกเฉินที่ได้รับบริการ	ผู้ป่วยได้รับการช่วยเหลือและบริการทางการแพทย์ ฯ	สำนักปลัด
๑๑	โครงการสร้างเสริมสุขภาพเชิงรุกเพื่อลดภาวะคลอดก่อนกำหนด	เพื่อให้หญิงมีครรภ์มีความรู้ความเข้าใจ/ได้รับการดูแล สามารถดูแลตนเองได้อย่างถูกวิธี	หญิงมีครรภ์ ๑๑ หมู่บ้าน	๒๐,๐๐๐	๒๐,๐๐๐	๒๐,๐๐๐	๒๐,๐๐๐	๒๐,๐๐๐	อัตราร้อยละของการคลอดก่อนกำหนดที่ลดลง	หญิงมีครรภ์มีความรู้ความเข้าใจ/ได้รับการดูแล สามารถดูแลตนเองได้อย่างถูกวิธี	สำนักปลัด

## ๒.๒ แผนงานสังคมสงเคราะห์

ที่	โครงการ	วัตถุประสงค์	เป้าหมาย	งบประมาณ					ตัวชี้วัด (KPI)	ผลที่คาดว่าจะได้รับ	หน่วยงานรับผิดชอบหลัก
				๒๕๖๖ (บาท)	๒๕๖๗ (บาท)	๒๕๖๘ (บาท)	๒๕๖๙ (บาท)	๒๕๗๐ (บาท)			
๑	โครงการพัฒนาคุณภาพชีวิตผู้สูงอายุ	เพื่อเป็นค่าใช้จ่ายในการดำเนินงาน หรือการส่งเสริม/สนับสนุนการพัฒนาคุณภาพชีวิต สุขภาพ สุขภาวะ ด้านสวัสดิภาพ แก่ผู้สูงอายุ	ผู้สูงอายุ และผู้พิการ จำนวน ๑๑๐ คน	๔๐,๐๐๐	๔๐,๐๐๐	๔๐,๐๐๐	๔๐,๐๐๐	๔๐,๐๐๐	ร้อยละความพึงพอใจของผู้สูงอายุหรือผู้พิการที่ได้รับการส่งเสริม/สนับสนุนหรือการพัฒนา	ผู้สูงอายุ/ผู้พิการ ได้รับการส่งเสริม/สนับสนุนด้านการพัฒนาคุณภาพชีวิต สุขภาวะ ด้านสวัสดิภาพ ฯ อย่างเหมาะสม	สำนักปลัด
๒	โครงการช่วยเหลือผู้ด้อยโอกาส ผู้มีรายได้น้อย หรือผู้ยากไร้	เพื่อเป็นค่าใช้จ่ายในการดำเนินงาน หรือการส่งเสริม/สนับสนุนหรือช่วยเหลือ ผู้ด้อยโอกาส ผู้มีรายได้น้อย หรือผู้ยากไร้	ผู้ด้อยโอกาส ผู้มีรายได้น้อย หรือผู้ยากไร้ จำนวน ๒๐ คน	๒๐,๐๐๐	๒๐,๐๐๐	๒๐,๐๐๐	๒๐,๐๐๐	๒๐,๐๐๐	ร้อยละของจำนวนผู้ได้รับความช่วยเหลือเทียบกับกลุ่มเป้าหมาย	ผู้ด้อยโอกาส ผู้มีรายได้น้อย หรือผู้ยากไร้ ได้รับการส่งเสริม/สนับสนุนหรือช่วยเหลืออย่างเหมาะสม	สำนักปลัด
๓	โครงการช่วยเหลือและสงเคราะห์ผู้ประสบภัยหนาว	เป็นค่าใช้จ่ายในการดำเนินงานช่วยเหลือและสงเคราะห์ผู้ประสบภัยหนาว	ผู้ประสบภัยหนาวในเขตพื้นที่	๕๐,๐๐๐	๕๐,๐๐๐	๕๐,๐๐๐	๕๐,๐๐๐	๕๐,๐๐๐	จำนวนผู้ประสบภัยหนาวที่ได้รับความช่วยเหลือ	ประชาชนได้รับความช่วยเหลือและสงเคราะห์อย่างทันท่วงทีและเหมาะสมเมื่อประสบภัยหนาว	สำนักปลัด
๔	โครงการช่วยเหลือประชาชนตามอำนาจหน้าที่	เพื่อให้ความช่วยเหลือด้านที่อยู่อาศัยแก่ครอบครัวที่ประสบปัญหาทางสังคม หรือประสบภัย หรืออยู่ในชายที่พึ่งได้รับความช่วยเหลือจากหน่วยงาน	จำนวน ๒ ครั้ง	๕๐,๐๐๐	๕๐,๐๐๐	๕๐,๐๐๐	๕๐,๐๐๐	๕๐,๐๐๐	ร้อยละความพึงพอใจของครัวเรือนที่ได้รับความช่วยเหลือ	ผู้ประสบปัญหาทางสังคม หรือประสบภัย หรือผู้ที่อยู่ในชายที่พึ่งได้รับความช่วยเหลือได้รับความช่วยเหลือตามควรจากหน่วยงาน	สำนักปลัด

## ๒.๒ แผนงานสังคมสงเคราะห์ (ต่อ)

ที่	โครงการ	วัตถุประสงค์	เป้าหมาย	งบประมาณ					ตัวชี้วัด (KPI)	ผลที่คาดว่าจะได้รับ	หน่วยงานรับผิดชอบหลัก
				๒๕๖๖ (บาท)	๒๕๖๗ (บาท)	๒๕๖๘ (บาท)	๒๕๖๙ (บาท)	๒๕๗๐ (บาท)			
๕	โครงการกองทุนสงเคราะห์หีบศพผู้ด้อยโอกาส	เพื่อส่งเสริมสนับสนุนกองทุนสงเคราะห์หีบศพผู้ด้อยโอกาส อบต.เมืองพลในการเสริมสร้างการบริการการมีส่วนร่วม พัฒนาระบบให้เกิดความคล่องตัว	กองทุนสงเคราะห์หีบศพผู้ด้อยโอกาส อบต.เมืองพล จำนวน ๑ แห่ง	๔๐,๐๐๐	๔๐,๐๐๐	๔๐,๐๐๐	๔๐,๐๐๐	๔๐,๐๐๐	ร้อยละความสำเร็จของจำนวนกลยุทธ์ที่ได้ดำเนินการของกองทุนฯ	ชุมชนในตำบลมีวัฒนธรรมการสร้างความดี เกิดการเสียสละ เอื้ออาทร และสามารถจัดสภาพอนาถาได้ในชุมชน	สำนักปลัด
๖	อุดหนุนที่ทำการปกครองอำเภอพล กิจกรรมกาชาด	เพื่ออุดหนุนที่ทำการปกครอง อ.พล ดำเนินกิจกรรมของเหล่ากาชาด จ.ขอนแก่น	๑ ครั้ง	๓๐,๐๐๐	๓๐,๐๐๐	๓๐,๐๐๐	๓๐,๐๐๐	๓๐,๐๐๐	จำนวนครั้งที่สนับสนุนงบประมาณ	ผู้ประสบภัยต่าง ๆ ได้รับความช่วยเหลือ	สำนักปลัด
๗	อุดหนุนเหล่ากาชาด จ.ขอนแก่น	เพื่ออุดหนุนเหล่ากาชาดจังหวัดขอนแก่นตามโครงการให้บรรลुวัตถุประสงค์	๑ ครั้ง	๒๐,๐๐๐	๒๐,๐๐๐	๒๐,๐๐๐	๒๐,๐๐๐	๒๐,๐๐๐	จำนวนครั้งที่สนับสนุนงบประมาณ	ผู้ประสบภัยต่าง ๆ ได้รับความช่วยเหลือ	สำนักปลัด

## ๒.๓ แผนงานสร้างความเข้มแข็งของชุมชน

ที่	โครงการ	วัตถุประสงค์	เป้าหมาย	งบประมาณ					ตัวชี้วัด (KPI)	ผลที่คาดว่าจะได้รับ	หน่วยงานรับผิดชอบหลัก
				๒๕๖๖ (บาท)	๒๕๖๗ (บาท)	๒๕๖๘ (บาท)	๒๕๖๙ (บาท)	๒๕๗๐ (บาท)			
๑	โครงการพัฒนาศักยภาพสตรีตำบลเมืองพล	เพื่อส่งเสริมบทบาทสตรีการพัฒนาคุณภาพชีวิตและความเป็นอยู่ให้ดีขึ้น	เยาวชนสตรีและสตรีในชุมชน จำนวน ๑๑ หมู่บ้าน ๆ ละ ๑๐ คน รวม ๑๑๐ คน	๒๐,๐๐๐	๒๐,๐๐๐	๒๐,๐๐๐	๒๐,๐๐๐	๒๐,๐๐๐	ร้อยละของจำนวนกลุ่มที่ได้รับการส่งเสริมฯ	สตรีได้รับการพัฒนาคุณภาพชีวิต และมีความเป็นอยู่ที่ดีขึ้น	สำนักปลัด

๒.๔ แผนงานงบกลาง

ที่	โครงการ	วัตถุประสงค์	เป้าหมาย	งบประมาณ					ตัวชี้วัด (KPI)	ผลที่คาดว่าจะได้รับ	หน่วยงานรับผิดชอบหลัก
				๒๕๖๖ (บาท)	๒๕๖๗ (บาท)	๒๕๖๘ (บาท)	๒๕๖๙ (บาท)	๒๕๗๐ (บาท)			
๑	เบี้ยยังชีพผู้สูงอายุ	เพื่อจ่ายเบี้ยยังชีพผู้สูงอายุตามระเบียบที่กำหนด	ผู้สูงอายุในเขตตำบลเมืองพล	๙,๕๐๐,๐๐๐	๙,๕๐๐,๐๐๐	๙,๕๐๐,๐๐๐	๙,๕๐๐,๐๐๐	๙,๕๐๐,๐๐๐	จำนวนผู้ที่ได้รับเบี้ยยังชีพ	ผู้สูงอายุมีคุณภาพชีวิตที่ดีขึ้น	สำนักปลัด
๒	เบี้ยยังชีพคนพิการ	เพื่อจ่ายเบี้ยยังชีพคนพิการตามระเบียบที่กำหนด	ผู้พิการในเขตตำบลเมืองพล	๒,๘๐๐,๐๐๐	๒,๘๐๐,๐๐๐	๒,๘๐๐,๐๐๐	๒,๘๐๐,๐๐๐	๒,๘๐๐,๐๐๐	จำนวนผู้ที่ได้รับเบี้ยยังชีพ	ผู้พิการมีคุณภาพชีวิตที่ดีขึ้น	สำนักปลัด
๓	เบี้ยยังชีพผู้ป่วยเอดส์	เพื่อจ่ายเบี้ยยังชีพผู้ป่วยเอดส์ตามระเบียบที่กำหนด	ผู้ป่วยเอดส์ในเขตตำบลเมืองพล	๓๐,๐๐๐	๓๐,๐๐๐	๓๐,๐๐๐	๓๐,๐๐๐	๓๐,๐๐๐	จำนวนผู้ที่ได้รับเบี้ยยังชีพฯ	ผู้ป่วยเอดส์มีคุณภาพชีวิตที่ดีขึ้น	สำนักปลัด
๔	สมทบเงินกองทุนหลักประกันสุขภาพ อบต.เมืองพล	เพื่อสมทบเงินกองทุนสสข.ในการดำเนินกิจกรรมภายใต้กรอบ/แผนของกองทุนฯ	๑ กองทุน	๑๑๐,๐๐๐	๑๑๐,๐๐๐	๑๑๐,๐๐๐	๑๑๐,๐๐๐	๑๑๐,๐๐๐	จำนวนครั้งที่ได้สมทบกองทุนฯ	กองทุนฯ ได้บริการสร้างเสริมสุขภาพ ป้องกันโรคฟื้นฟูสุขภาพแก่ประชาชน	สำนักปลัด
๕	เงินสำรองจ่าย	เพื่อใช้จ่ายในกรณีจำเป็นเร่งด่วนหรือบรรเทาความหรือแก้ไขปัญหาคความเดือดร้อนของประชาชน	พื้นที่ตำบลเมืองพล	๖๐๐,๐๐๐	๖๐๐,๐๐๐	๖๐๐,๐๐๐	๖๐๐,๐๐๐	๖๐๐,๐๐๐	ร้อยละของประชาชนที่ได้รับความช่วยเหลือ	ประชาชนได้รับความช่วยเหลือกรณีประสบเหตุฉุกเฉิน ภัยพิบัติ หรือสาธารณภัย ฯลฯ	สำนักปลัด



**รายละเอียดโครงการพัฒนา  
แผนพัฒนาท้องถิ่น (พ.ศ. ๒๕๖๖-๒๕๗๐) ฉบับทบทวน  
องค์การบริหารส่วนตำบลเมืองพล อำเภอพล จังหวัดขอนแก่น**

ก. ยุทธศาสตร์จังหวัดที่ ๔ การพัฒนาสังคมสุขภาวะให้น่าอยู่อย่างยั่งยืน

ข. ยุทธศาสตร์การพัฒนาขององค์รปกครองส่วนท้องถิ่นในเขตจังหวัด ย.๓ การพัฒนาการศึกษาและศักยภาพพลเมือง ย.๕ การพัฒนาการเกษตรยั่งยืน  
ย.๖ การเสริมสร้างสุขภาวะ

๓. ยุทธศาสตร์การพัฒนาด้านรักษาความสงบ

๓.๑ แผนงานการรักษาความสงบภายใน

ที่	โครงการ	วัตถุประสงค์	เป้าหมาย	งบประมาณ					ตัวชี้วัด (KPI)	ผลที่คาดว่าจะได้รับ	หน่วยงานรับผิดชอบหลัก
				๒๕๖๖ (บาท)	๒๕๖๗ (บาท)	๒๕๖๘ (บาท)	๒๕๖๙ (บาท)	๒๕๗๐ (บาท)			
๑	ติดตั้งกล้องวงจรปิด บ้านขาด ม.๑	เพื่อป้องกันปัญหายาเสพติด อาชญากรรม การจราจร และสวัสดิภาพ รวมทั้งความปลอดภัยในชีวิตและทรัพย์สินของประชาชน	ติดตั้งกล้องวงจรปิด บ้านขาด ม.๑ จำนวน ๘ จุด	๘๐,๐๐๐	๘๐,๐๐๐	-	-	-	ร้อยละปัญหาอาชญากรรมและยาเสพติดที่ลดลง	ประชาชนมีความปลอดภัยในชีวิตและทรัพย์สิน	กองช่าง
๒	ติดตั้งกล้องวงจรปิด บ้านขาดอำนวนย ม.๑๑	เพื่อป้องกันปัญหายาเสพติด อาชญากรรม การจราจร และสวัสดิภาพ รวมทั้งความปลอดภัยในชีวิตและทรัพย์สินของประชาชน	ติดตั้งกล้องวงจรปิด บ้านขาดอำนวนย ม.๑๑ จำนวน ๘ จุด	๘๐,๐๐๐	๘๐,๐๐๐	-	-	-	ร้อยละปัญหาอาชญากรรมและยาเสพติดที่ลดลง	ประชาชนมีความปลอดภัยในชีวิตและทรัพย์สิน	กองช่าง
๓	ป้องกันและลดอุบัติเหตุจราจรช่วงเทศกาล	๑.เพื่อรณรงค์ให้ประชาชนมีจิตสำนึกที่ดีในการขับขี่ยานพาหนะ ๒.เพื่อตั้งจุดตรวจ/จุดสกัด/จุดบริการบริเวณหน้า รพ.สต.เมืองพล ในช่วงเทศกาลสำคัญหรือสถานที่อื่นๆ ๓.เพื่อป้องกันและลดอุบัติเหตุ การสูญเสียชีวิตและทรัพย์สินของประชาชน	๒ ครั้ง	๑๐๐,๐๐๐	๑๐๐,๐๐๐	๑๐๐,๐๐๐	๑๐๐,๐๐๐	๑๐๐,๐๐๐	ร้อยละของอัตราการเกิดอุบัติเหตุที่ลดลง	๑.ลดการเกิดอุบัติเหตุลดการสูญเสียชีวิต/ทรัพย์สิน ๒.ประชาชนได้รับการอำนวยความสะดวกจากการเดินทาง/สัญจรช่วงเทศกาล	สำนักปลัด

## ๓.๑ แผนงานการรักษาความสงบภายใน (ต่อ)

ที่	โครงการ	วัตถุประสงค์	เป้าหมาย	งบประมาณ					ตัวชี้วัด (KPI)	ผลที่คาดว่าจะได้รับ	หน่วยงานรับผิดชอบหลัก
				๒๕๖๖ (บาท)	๒๕๖๗ (บาท)	๒๕๖๘ (บาท)	๒๕๖๙ (บาท)	๒๕๗๐ (บาท)			
๔	ป้องกันและบรรเทาสาธารณภัย	เพื่อเตรียมความพร้อม การป้องกันและบรรเทา สาธารณภัยในพื้นที่ตำบล เมืองพล	ตำบลเมืองพล	๑๕๐,๐๐๐	๑๕๐,๐๐๐	๑๕๐,๐๐๐	๑๕๐,๐๐๐	๑๕๐,๐๐๐	ร้อยละของ จำนวนหมู่บ้าน เป้าหมายที่มี การดำเนินการ	มีความ เตรียมพร้อม ช่วยเหลือ ประชาชนในกรณี เกิดสาธารณภัย	สำนักปลัด
๕	ฝึกอบรมทบทวนหรือ จัดตั้ง อปพร.	เพื่อเตรียมความพร้อม ของอปพร.ตำบลเมืองพล ต่อการเผชิญเหตุหรือการ ป้องกันภัยต่าง ๆ	๑ ครั้ง	๑๕๐,๐๐๐	๑๕๐,๐๐๐	๑๕๐,๐๐๐	๑๕๐,๐๐๐	๑๕๐,๐๐๐	จำนวนครั้งที่ได้ ดำเนินกิจกรรม	มีความ เตรียมพร้อม ด้านบุคลากรที่จะ ช่วยเหลือ ประชาชนกรณี เกิดสาธารณภัย	สำนักปลัด
๖	อุดหนุนงบประมาณ ให้แก่คณะกรรมการ หมู่บ้าน/ตำบล	เพื่ออุดหนุนให้แก่คณะ กรรมการหมู่บ้านหรือ ตำบลในการดำเนิน โครงการ/กิจกรรมด้าน ฝักระวังหรือการป้องกัน และแก้ไขปัญหายาเสพติดหรือการรักษาความ สงบเรียบร้อยในเขตพื้นที่	๑๑ หมู่บ้าน	๑๔๓,๐๐๐	๑๔๓,๐๐๐	๑๔๓,๐๐๐	๑๔๓,๐๐๐	๑๔๓,๐๐๐	จำนวนหมู่บ้าน หรือจำนวนครั้งที่ ได้ดำเนินการ	มีการเฝ้าระวังการ ป้องกัน การแก้ไข การแพร่ระบาด ของยาเสพติด การ รักษาความ เรียบร้อยในเขต พื้นที่	สำนักปลัด
๗	ค่ายอาสาทำความดี หรือโครงการจิตอาสา ภัยพิบัติ	เพื่อจัดทำค่ายอาสา ทำความดีหรือจิตอาสาใน เขตพื้นที่เพื่อให้มีจิตอาสา หรือเป็นการเตรียมความ พร้อมในการป้องกันและ แก้ไขปัญหาสาธารณภัย ต่าง ๆ	๒ ครั้ง/ปี	๑๒๐,๐๐๐	๑๒๐,๐๐๐	๑๒๐,๐๐๐	๑๒๐,๐๐๐	๑๒๐,๐๐๐	ร้อยละของ จำนวนจิตอาสา ที่เข้ารับการ ฝึกอบรมและ สามารถผ่าน การฝึกอบรมมา	จิตอาสาในพื้นที่ มีความรู้ความ สามารถในการ ป้องกันและแก้ไข ปัญหาสาธารณภัย ต่าง ๆ ได้	สำนักปลัด กอง การศึกษา
๘	อุดหนุนงบประมาณ ตามโครงการป้องกัน และแก้ไขปัญหายาเสพติดอำเภอพล	เพื่ออุดหนุนอำเภพลใน การดำเนินงานตาม โครงการป้องกันและ แก้ไขปัญหายาเสพติด	ปีละ ๑ ครั้ง	๒๐,๐๐๐	๒๐,๐๐๐	๒๐,๐๐๐	๒๐,๐๐๐	๒๐,๐๐๐	จำนวนครั้งที่ได้ ดำเนินการ	มีเครือข่ายการ ดำเนินงานป้องกัน และแก้ไขปัญหายาเสพติดระดับ อำเภอ	สำนักปลัด

## ๓.๑ แผนงานการรักษาความสงบภายใน (ต่อ)

ที่	โครงการ	วัตถุประสงค์	เป้าหมาย	งบประมาณ					ตัวชี้วัด (KPI)	ผลที่คาดว่าจะได้รับ	หน่วยงานรับผิดชอบหลัก
				๒๕๖๖ (บาท)	๒๕๖๗ (บาท)	๒๕๖๘ (บาท)	๒๕๖๙ (บาท)	๒๕๗๐ (บาท)			
๙	อุดหนุนงบประมาณตามโครงการป้องกันและแก้ไขปัญหายาเสพติด จ.ขอนแก่น	เพื่ออุดหนุนจังหวัดขอนแก่นในการดำเนินงานตามโครงการป้องกันและแก้ไขปัญหายาเสพติด	ปีละ ๑ ครั้ง	๒๐,๐๐๐	๒๐,๐๐๐	๒๐,๐๐๐	๒๐,๐๐๐	๒๐,๐๐๐	จำนวนครั้งที่ได้ดำเนินการ	มีเครือข่ายการดำเนินงานป้องกันและแก้ไขปัญหายาเสพติดระดับจังหวัด	สำนักปลัด
๑๐	โครงการวัน อปพร.	เพื่อเป็นค่าใช้จ่ายในการจัดกิจกรรมเนื่องในวันอปพร. ให้เกิดความเป็นอันหนึ่งอันเดียวกันของเครือข่ายในระดับพื้นที่ ส่งเสริมต่อการบรรลุภารกิจงานด้านการป้องกันให้มีศักยภาพ	ปีละ ๑ ครั้ง	๑๕,๐๐๐	๑๕,๐๐๐	๑๕,๐๐๐	๑๕,๐๐๐	๑๕,๐๐๐	ร้อยละของจำนวน อปพร. ที่เข้าร่วมกิจกรรม	มีเครือข่าย อปพร. ที่เข้มแข็งและมีศักยภาพ	สำนักปลัด
๑๑	โครงการจัดซื้อรถกระเช้าไฟฟ้า	เพื่อใช้ในการปฏิบัติงานบริการสาธารณะให้แก่ประชาชน เพื่อใช้ในการติดตั้ง-ซ่อมไฟฟ้า ตัดแต่งกิ่งไม้ บรรทุก-ขนย้ายวัสดุต่าง ๆ และงานอื่น ๆ ของ อบต.เมืองพล	รถยนต์ ฯ พร้อมติดตั้งชุดเครนไฮดรอลิคชนิดแขนพับ พร้อมกระเช้าไฟฟ้า ฯ จำนวน ๑ คัน	-	๓,๐๐๐,๐๐๐	-	-	-	ร้อยละความพึงพอใจของประชาชน ฯ	ประชาชนได้รับการบริการติดตั้ง-ซ่อมไฟฟ้า ตัดแต่งกิ่งไม้ บรรทุก-ขนย้ายวัสดุอุปกรณ์ต่าง ๆ ที่เกี่ยวกับการบริการสาธารณะ โดยสะดวกรวดเร็ว	กองช่าง

## ๓.๒ แผนงานสร้างความเข้มแข็งของชุมชน

ที่	โครงการ	วัตถุประสงค์	เป้าหมาย	งบประมาณ					ตัวชี้วัด (KPI)	ผลที่คาดว่าจะได้รับ	หน่วยงานรับผิดชอบหลัก
				๒๕๖๖ (บาท)	๒๕๖๗ (บาท)	๒๕๖๘ (บาท)	๒๕๖๙ (บาท)	๒๕๗๐ (บาท)			
๑	โครงการป้องกันและแก้ไขปัญหายาเสพติด	เพื่อเสริมสร้างความรู้แก่เด็กนักเรียนในสถานศึกษาให้มีความรู้ความเข้าใจถึงพิษภัยยาเสพติดและมีจิตสำนึกที่ดีห่างไกลจากยาเสพติด	๔ โรงเรียนในเขตพื้นที่	๕๐,๐๐๐	๕๐,๐๐๐	๕๐,๐๐๐	๕๐,๐๐๐	๕๐,๐๐๐	จำนวนครั้งที่ได้ดำเนินกิจกรรม	เด็กมีความรู้เรื่องยาเสพติดและรู้จักป้องกันตนเองให้มีจิตสำนึกที่ดีห่างไกลจากยาเสพติด	สำนักปลัด
๒	โครงการให้ความรู้ทางกฎหมายแก่ประชาชน	เพื่อจัดให้มีกิจกรรมการฝึกอบรมให้ความรู้กฎหมายแก่ประชาชน	หมู่ที่ ๑-๑๑ ต.เมืองพล	๒๕,๐๐๐	๒๕,๐๐๐	๒๕,๐๐๐	๒๕,๐๐๐	๒๕,๐๐๐	ร้อยละของจำนวนหมู่บ้านที่เข้าร่วมกิจกรรม	ประชาชนมีความรู้ทางกฎหมายมากขึ้น	สำนักปลัด

**รายละเอียดโครงการพัฒนา**  
**แผนพัฒนาท้องถิ่น (พ.ศ. ๒๕๖๖-๒๕๗๐) ฉบับทบทวน**  
**องค์การบริหารส่วนตำบลเมืองพล อำเภอพล จังหวัดขอนแก่น**

ก. ยุทธศาสตร์จังหวัดที่ ๕ การบริหารจัดการทรัพยากรธรรมชาติและสิ่งแวดล้อมอย่างสมดุล

ข. ยุทธศาสตร์การพัฒนาขององค์การปกครองส่วนท้องถิ่นในเขตจังหวัด ย.๔ การบริหารจัดการทรัพยากรธรรมชาติและสิ่งแวดล้อมเพื่อการพัฒนาอย่างยั่งยืน

๔. ยุทธศาสตร์การพัฒนาด้านสิ่งแวดล้อม

๔.๑ แผนงานเคหะและชุมชน

ที่	โครงการ	วัตถุประสงค์	เป้าหมาย	งบประมาณ					ตัวชี้วัด (KPI)	ผลที่คาดว่าจะได้รับ	หน่วยงานรับผิดชอบหลัก
				๒๕๖๖ (บาท)	๒๕๖๗ (บาท)	๒๕๖๘ (บาท)	๒๕๖๙ (บาท)	๒๕๗๐ (บาท)			
๑	ก่อสร้างทางระบายน้ำบ้านชาต ม.๑ ไปบ้านชาตอำนวย ม.๑๑	เพื่อให้ประชาชนสามารถระบายน้ำเสียได้โดยสะดวก ป้องกันน้ำท่วม น้ำขัง และแหล่งเพาะพันธุ์เชื้อโรค	ก่อสร้างทางระบายน้ำบ้านชาต ม.๑ ไปบ้านชาตอำนวย ม.๑๑ ระยะทาง ๖๓ ม. (ความยาวรวม ๑๒๖ ม.) โดย ๑. วางท่อ ๖๓ ท่อน ๒. บ่อพัก คสล./ฝาปิด ๗ บ่อ ๓. ก่อสร้างทางระบายน้ำ คสล. ยาว ๖๓ ม.	๓๐๙,๐๐๐	๓๐๙,๐๐๐	-	-	-	ร้อยละครัวเรือนที่ประสบปัญหาการระบายน้ำที่ลดลง	ประชาชนสามารถระบายน้ำเสียได้โดยสะดวก ลดปัญหาน้ำท่วม น้ำขังและแหล่งพันธุ์เชื้อโรค	กองช่าง
๒	ก่อสร้างทางระบายน้ำบ้านชาต ม.๑ (สายบ้าน นางปัทมา ดวงจำปา)	เพื่อให้ประชาชนสามารถระบายน้ำเสียได้โดยสะดวก ป้องกันน้ำท่วม น้ำขัง และแหล่งเพาะพันธุ์เชื้อโรค	ก่อสร้างทางระบายน้ำบ้านชาต ม.๑ สายบ้าน นางปัทมา ดวงจำปา ระยะทาง ๑๐๐ ม.	-	-	-	๖๓,๐๐๐	๖๓,๐๐๐	ร้อยละครัวเรือนที่ประสบปัญหาการระบายน้ำที่ลดลง	ประชาชนสามารถระบายน้ำเสียได้โดยสะดวก ลดปัญหาน้ำท่วม น้ำขังและแหล่งพันธุ์เชื้อโรค	กองช่าง
๓	ก่อสร้าง/วางท่อระบายน้ำและทางเท้าฝั้งโรงงานไนซ์ ถนน ๒๔๔๐ บ้านคำแย ม.๒	เพื่อให้ประชาชนสามารถระบายน้ำเสียและเพิ่มช่องทางสัญจรไปมาได้โดยสะดวก	ก่อสร้าง/วางท่อระบายน้ำและทางเท้า ฝั้งโรงงานไนซ์ ถนน ๒๔๔๐ บ้านคำแย ม.๒ ระยะทาง ๑๒๐ ม.	-	-	-	๑๒๐,๐๐๐	๑๒๐,๐๐๐	ร้อยละครัวเรือนที่ประสบปัญหาการระบายน้ำและการสัญจรไปมาที่ลดลง	ประชาชนสามารถระบายน้ำเสียและมีช่องทางสัญจรไปมาได้โดยสะดวกขึ้น	กองช่าง

## ๔.๑ แผนงานเคหะและชุมชน (ต่อ)

ที่	โครงการ	วัตถุประสงค์	เป้าหมาย	งบประมาณ					ตัวชี้วัด (KPI)	ผลที่คาดว่าจะได้รับ	หน่วยงานรับผิดชอบหลัก
				๒๕๖๖ (บาท)	๒๕๖๗ (บาท)	๒๕๖๘ (บาท)	๒๕๖๙ (บาท)	๒๕๗๐ (บาท)			
๔	ก่อสร้างร่องระบายน้ำบ้านตำแย ม.๒ (บ้านนางบุญถม)	เพื่อให้ประชาชนสามารถระบายน้ำเสียได้ โดยสะดวก ป้องกันน้ำท่วม น้ำขัง และแหล่งเพาะพันธุ์เชื้อโรค	ก่อสร้างร่องระบายน้ำบ้านตำแย ม.๒ (บ้านนางบุญถม) ระยะทาง ๑๐๐ ม.	-	-	-	๖๓,๐๐๐	๖๓,๐๐๐	ร้อยละครัวเรือนที่ประสบปัญหาการระบายน้ำที่ลดลง	ประชาชนสามารถระบายน้ำเสียได้ โดยสะดวก ลดปัญหาน้ำท่วม น้ำขังและแหล่งพันธุ์เชื้อโรค	กองช่าง
๕	วางท่อระบายน้ำบ้านทับบา ม.๓	เพื่อให้ประชาชนสามารถระบายน้ำเสียได้ โดยสะดวก ป้องกันน้ำท่วม น้ำขัง และแหล่งเพาะพันธุ์เชื้อโรค	วางท่อระบายน้ำบ้านทับบา ม.๓ ระยะทาง ๑๕๐ ม.	-	-	-	๙๔,๐๐๐	๙๔,๐๐๐	ร้อยละครัวเรือนที่ประสบปัญหาการระบายน้ำที่ลดลง	ประชาชนสามารถระบายน้ำเสียได้ โดยสะดวก ลดปัญหาน้ำท่วม น้ำขังและแหล่งพันธุ์เชื้อโรค	กองช่าง
๖	ซ่อมแซมท่อเหลี่ยมหัวหนองแขงบ้านทับบา ม.๓ (นายเจริญ)	เพื่อให้ท่อเหลี่ยมหัวหนองแขงสามารถใช้งานได้ปกติ	ซ่อมแซมท่อเหลี่ยมหัวหนองแขง บ้านทับบา ม.๓ จำนวน ๑ ครั้ง	-	-	-	๑๐๐,๐๐๐	๑๐๐,๐๐๐	ร้อยละความพึงพอใจของประชาชนที่มีต่อการดำเนินงาน	ประชาชนสามารถทำการเกษตรได้ โดยสะดวก	กองช่าง
๗	ก่อสร้างทางระบายน้ำบ้านทับบา ม.๓ (สายกลางบ้าน - หัวหนองแขง)	เพื่อให้ประชาชนสามารถระบายน้ำเสียได้ โดยสะดวก ป้องกันน้ำท่วม น้ำขัง และแหล่งเพาะพันธุ์เชื้อโรค	ก่อสร้างทางระบายน้ำบ้านทับบา ม.๓ สายกลางบ้าน - หัวหนองแขง ระยะทาง ๑๕๐ ม.	-	-	-	๙๓,๐๐๐	๙๓,๐๐๐	ร้อยละครัวเรือนที่ประสบปัญหาการระบายน้ำที่ลดลง	ประชาชนสามารถระบายน้ำเสียได้ โดยสะดวก ลดปัญหาน้ำท่วม น้ำขังและแหล่งพันธุ์เชื้อโรค	กองช่าง
๘	ก่อสร้างทางระบายน้ำบ้านทับบา ม.๓ (สายบ้าน นายยองทองดี-ดอนปู่ตา)	เพื่อให้ประชาชนสามารถระบายน้ำเสียได้ โดยสะดวก ป้องกันน้ำท่วม น้ำขัง และแหล่งเพาะพันธุ์เชื้อโรค	ก่อสร้างทางระบายน้ำบ้านทับบา ม.๓ สายบ้านนายยอง ทองดี-ดอนปู่ตา ระยะทาง ๓๐๐ ม.	-	-	-	๑๘๘,๐๐๐	๑๘๘,๐๐๐	ร้อยละครัวเรือนที่ประสบปัญหาการระบายน้ำที่ลดลง	ประชาชนสามารถระบายน้ำเสียได้ โดยสะดวก ลดปัญหาน้ำท่วม น้ำขังและแหล่งพันธุ์เชื้อโรค	กองช่าง

## ๔.๑ แผนงานเคหะและชุมชน (ต่อ)

ที่	โครงการ	วัตถุประสงค์	เป้าหมาย	งบประมาณ					ตัวชี้วัด (KPI)	ผลที่คาดว่าจะได้รับ	หน่วยงานรับผิดชอบหลัก
				๒๕๖๖ (บาท)	๒๕๖๗ (บาท)	๒๕๖๘ (บาท)	๒๕๖๙ (บาท)	๒๕๗๐ (บาท)			
๙	วางท่อ คสล. บ้านท่าหลวง ม.๔	เพื่อให้ประชาชนสามารถระบายน้ำเสียได้ โดยสะดวก ป้องกันน้ำท่วม น้ำขัง และแหล่งเพาะพันธุ์เชื้อโรค	วางท่อ คสล. บ้านท่าหลวง ม.๔ คุ่มเม่น้อย ระยะทาง ๑๕๐ ม.	-	-	๙๔,๐๐๐	๙๔,๐๐๐	๙๔,๐๐๐	ร้อยละครัวเรือนที่ประสบปัญหาการระบายน้ำที่ลดลง	ประชาชนสามารถระบายน้ำเสียได้ โดยสะดวก ลดปัญหาน้ำท่วม น้ำขังและแหล่งพันธุ์เชื้อโรค	กองช่าง
๑๐	กำจัดวัชพืชหน้าฝายลำห้วย (หนองฉิม) บ้านท่าหลวง ม.๔	เพื่อป้องกันปัญหาน้ำท่วม	จำนวน ๑ แห่ง	-	-	๘๐,๐๐๐	๘๐,๐๐๐	๘๐,๐๐๐	ร้อยละของจำนวนพื้นที่น้ำท่วมที่ลดลง	พื้นที่ไม่ประสบปัญหาน้ำท่วม	กองช่าง
๑๑	ขุดลอก/กำจัดวัชพืช บ้านท่าหลวง ม.๔ (คุ่มหนองแวง)	เพื่อให้ประชาชนสามารถระบายน้ำเสียได้ โดยสะดวก ป้องกันน้ำท่วม น้ำขัง และแหล่งเพาะพันธุ์เชื้อโรค	ขุดลอก/กำจัดวัชพืช บ้านท่าหลวง ม.๔ ริมถนนทางหลวงหมายเลข ๒๒๔๔ ช่วงการไฟฟ้าส่วนภูมิภาคฯ และบ้านตำแย-ลำห้วยตำแย ระยะทางรวม ๑,๐๑๗ ม.	๗๐,๐๐๐	๗๐,๐๐๐	๗๐,๐๐๐	-	-	ร้อยละครัวเรือนที่ประสบปัญหาการระบายน้ำที่ลดลง	ประชาชนสามารถระบายน้ำเสียได้ โดยสะดวก ลดปัญหาน้ำท่วม น้ำขังและแหล่งพันธุ์เชื้อโรค	กองช่าง
๑๒	ก่อสร้างทางระบายน้ำบ้านหญ้าคา ม.๕	เพื่อให้ประชาชนสามารถระบายน้ำเสียได้ โดยสะดวก ป้องกันน้ำท่วม น้ำขัง และแหล่งเพาะพันธุ์เชื้อโรค	ก่อสร้างทางระบายน้ำบ้านหญ้าคา ม.๕ ระยะทาง ๒๐๐ ม.	-	-	๑๓๓,๐๐๐	๑๓๓,๐๐๐	๑๓๓,๐๐๐	ร้อยละครัวเรือนที่ประสบปัญหาการระบายน้ำที่ลดลง	ประชาชนสามารถระบายน้ำเสียได้ โดยสะดวก ลดปัญหาน้ำท่วม น้ำขังและแหล่งพันธุ์เชื้อโรค	กองช่าง
๑๓	ก่อสร้างทางระบายน้ำบ้านหญ้าคา ม.๕ (วัดกุสุวาราม)	เพื่อให้ประชาชนสามารถระบายน้ำเสียได้ โดยสะดวก ป้องกันน้ำท่วม น้ำขัง และแหล่งเพาะพันธุ์เชื้อโรค	ก่อสร้างทางระบายน้ำบ้านหญ้าคา ม.๕ (วัดกุสุวาราม) ระยะทาง ๑๘๐ ม.	-	-	๑๑๕,๐๐๐	๑๑๕,๐๐๐	๑๑๕,๐๐๐	ร้อยละครัวเรือนที่ประสบปัญหาการระบายน้ำที่ลดลง	ประชาชนสามารถระบายน้ำเสียได้ โดยสะดวก ลดปัญหาน้ำท่วม น้ำขังและแหล่งพันธุ์เชื้อโรค	กองช่าง

## ๔.๑ แผนงานเคหะและชุมชน (ต่อ)

ที่	โครงการ	วัตถุประสงค์	เป้าหมาย	งบประมาณ					ตัวชี้วัด (KPI)	ผลที่คาดว่าจะได้รับ	หน่วยงานรับผิดชอบหลัก
				๒๕๖๖ (บาท)	๒๕๖๗ (บาท)	๒๕๖๘ (บาท)	๒๕๖๙ (บาท)	๒๕๗๐ (บาท)			
๑๔	ขุดลอกกำจัดวัชพืชหนองแวง บ้านหญ้าคา ม.๕	เพื่อป้องกันปัญหาน้ำท่วม	จำนวน ๑ แห่ง	-	-	-	๘๐,๐๐๐	๘๐,๐๐๐	ร้อยละของจำนวนพื้นที่น้ำท่วมที่ลดลง	พื้นที่ไม่ประสบปัญหาน้ำท่วม	กองช่าง
๑๕	ปรับปรุง/ซ่อมแซมรางระบายน้ำ บ้านหันใหญ่ ม.๖	เพื่อให้ประชาชนสามารถระบายน้ำเสียได้ โดยสะดวก ป้องกันน้ำท่วม น้ำขัง และแหล่งเพาะพันธุ์เชื้อโรค	ปรับปรุง/ซ่อมแซมรางระบายน้ำ บ้านหันใหญ่ ม.๖ ระยะทาง ๓๐๐ ม.	-	-	-	๑๘๘,๐๐๐	๑๘๘,๐๐๐	ร้อยละครัวเรือนที่ประสบปัญหาการระบายน้ำที่ลดลง	ประชาชนสามารถระบายน้ำเสียได้ โดยสะดวก ลดปัญหาน้ำท่วม น้ำขังและแหล่งพันธุ์เชื้อโรค	กองช่าง
๑๖	ปรับปรุงร่องระบายน้ำ บ้านหันใหญ่แม่เอี้ย ม.๑๐ (บริเวณสี่แยกสหกรณ์ ถึงสี่แยกบ้านพอสมนึก จุมคอม)	เพื่อให้ประชาชนสามารถระบายน้ำเสียได้ โดยสะดวก ป้องกันน้ำท่วม น้ำขัง และแหล่งเพาะพันธุ์เชื้อโรค	ปรับปรุงร่องระบายน้ำ บ้านหันใหญ่แม่เอี้ย ม.๑๐ บริเวณสี่แยกสหกรณ์ ถึงสี่แยกบ้านพอสมนึก จุมคอม พร้อมวางท่อข้ามถนนระหว่างบ้านหันใหญ่แม่เอี้ย ม.๑๐ - บ้านหันใหญ่ ม.๖ ระยะทาง ๑๘๕ ม.	-	-	-	๑๔๐,๐๐๐	๑๔๐,๐๐๐	ร้อยละครัวเรือนที่ประสบปัญหาการระบายน้ำที่ลดลง	ประชาชนสามารถระบายน้ำเสียได้ โดยสะดวก ลดปัญหาน้ำท่วม น้ำขัง และแหล่งพันธุ์เชื้อโรค	กองช่าง
๑๗	ขุดลอกร่องระบายน้ำ บ้านหันใหญ่แม่เอี้ย ม.๑๐ (บริเวณบ้านนายคำพอง ประเมทะโก ถึง บ้านนายชาคริต ที่ทา)	เพื่อให้ประชาชนสามารถระบายน้ำเสียได้ โดยสะดวก ป้องกันน้ำท่วม น้ำเน่า น้ำขัง และแหล่งเพาะพันธุ์เชื้อโรค	ขุดลอกร่องระบายน้ำ บ้านหันใหญ่แม่เอี้ย ม.๑๐ บริเวณบ้าน นายคำพอง ประเมทะโก ถึงบ้าน นายชาคริต ที่ทา ระยะทาง ๑๕๐ ม.	-	-	-	๑๐๐,๐๐๐	๑๐๐,๐๐๐	ร้อยละครัวเรือนที่ประสบปัญหาการระบายน้ำที่ลดลง	ประชาชนสามารถระบายน้ำเสียได้ โดยสะดวก ลดปัญหาน้ำท่วม น้ำเน่า น้ำขัง และแหล่งพันธุ์เชื้อโรค	กองช่าง
๑๘	ก่อสร้างร่องระบายน้ำ บ้านหันใหญ่แม่เอี้ย ม.๑๐ (จากบ้านนายสมพร แสนศรี ถึง ห้วยแอก)	เพื่อให้ประชาชนสามารถระบายน้ำเสียได้ โดยสะดวก ป้องกันน้ำท่วม น้ำขัง และแหล่งเพาะพันธุ์เชื้อโรค	ก่อสร้างร่องระบายน้ำ บ้านหันใหญ่แม่เอี้ย ม.๑๐ (จากบ้านนายสมพร แสนศรี ถึงห้วยแอก) ระยะทาง ๓๐๐ ม.	-	-	-	๑๙๐,๐๐๐	๑๙๐,๐๐๐	ร้อยละครัวเรือนที่ประสบปัญหาการระบายน้ำที่ลดลง	ประชาชนสามารถระบายน้ำเสียได้ โดยสะดวก ลดปัญหาน้ำท่วม น้ำขังและแหล่งพันธุ์เชื้อโรค	กองช่าง



## ๔.๑ แผนงานเคหะและชุมชน (ต่อ)

ที่	โครงการ	วัตถุประสงค์	เป้าหมาย	งบประมาณ					ตัวชี้วัด (KPI)	ผลที่คาดว่าจะได้รับ	หน่วยงานรับผิดชอบหลัก
				๒๕๖๖ (บาท)	๒๕๖๗ (บาท)	๒๕๖๘ (บาท)	๒๕๖๙ (บาท)	๒๕๗๐ (บาท)			
๑๙	ก่อสร้างทางระบายน้ำบ้านขาดอำนาจ ม.๑๑ (สายบ้านขาด-บ้านขาดอำนาจ)	เพื่อให้ประชาชนสามารถระบายน้ำเสียได้ โดยสะดวก ป้องกันน้ำท่วม น้ำขัง และแหล่งเพาะพันธุ์เชื้อโรค	ก่อสร้างทางระบายน้ำบ้านขาดอำนาจ ม.๑๑ สายบ้านขาด-บ้านขาดอำนาจ ระยะทาง ๖๓ ม. (ความยาวรวม ๑๒๖ ม.)	-	-	-	๓๑๒,๐๐๐	๓๑๒,๐๐๐	ร้อยละครัวเรือนที่ประสบปัญหาการระบายน้ำที่ลดลง	ประชาชนสามารถระบายน้ำเสียได้ โดยสะดวก ลดปัญหาน้ำท่วม น้ำขังและแหล่งพันธุ์เชื้อโรค	กองช่าง
๒๐	ก่อสร้างร่องระบายน้ำบ้านขาดอำนาจ ม.๑๑ (หอพัก คุณสมปอง-ถนน ๒๔๔๐)	เพื่อให้ประชาชนสามารถระบายน้ำเสียได้ โดยสะดวก ป้องกันน้ำท่วม น้ำขัง และแหล่งเพาะพันธุ์เชื้อโรค	ก่อสร้างร่องระบายน้ำบ้านขาดอำนาจ ม.๑๑ (หอพัก คุณสมปอง - ถนน ๒๔๔๐) ระยะทาง ๑๖๐ ม.	-	-	-	๑๐๐,๐๐๐	๑๐๐,๐๐๐	ร้อยละครัวเรือนที่ประสบปัญหาการระบายน้ำที่ลดลง	ประชาชนสามารถระบายน้ำเสียได้ โดยสะดวก ลดปัญหาน้ำท่วม น้ำขังและแหล่งพันธุ์เชื้อโรค	กองช่าง
๒๑	วางท่อ คสล. บ้านท่าหลวง ม.๔ (ฝั่งตรงข้ามบ้านนายทองคำ กุลลาศ จรดคลองลประทาน)	เพื่อให้ประชาชนสามารถระบายน้ำเสียได้ โดยสะดวก ป้องกันน้ำท่วม น้ำขัง และแหล่งเพาะพันธุ์เชื้อโรค	วางท่อ คสล. บ้านท่าหลวง ม.๔ (ฝั่งตรงข้ามบ้านนายทองคำ กุลลาศ จรดคลองลประทาน) ระยะทาง ๓๐๐ ม.	-	-	-	๑๘๘,๐๐๐	๑๘๘,๐๐๐	ร้อยละครัวเรือนที่ประสบปัญหาการระบายน้ำที่ลดลง	ประชาชนสามารถระบายน้ำเสียได้ โดยสะดวก ลดปัญหาน้ำท่วม น้ำขังและแหล่งพันธุ์เชื้อโรค	กองช่าง
๒๒	โครงการปรับปรุงภูมิทัศน์บริเวณ อบต.เมืองพล	เพื่อปรับปรุงภูมิทัศน์ อบต.เมืองพล ให้เกิดความร่มรื่น สวยงาม เป็นระเบียบ	๒ ครั้ง	-	๕๐,๐๐๐	๕๐,๐๐๐	๕๐,๐๐๐	๕๐,๐๐๐	จำนวนพื้นที่ที่ได้ปรับปรุงภูมิทัศน์ของ อบต.เมืองพล	อบต.เมืองพลมีภูมิทัศน์ที่ร่มรื่น สวยงามเป็นระเบียบเรียบร้อย	สำนักปลัด กองช่าง

## ๔.๒ แผนงานสร้างความเข้มแข็งของชุมชน

ที่	โครงการ	วัตถุประสงค์	เป้าหมาย	งบประมาณ					ตัวชี้วัด (KPI)	ผลที่คาดว่าจะได้รับ	หน่วยงานรับผิดชอบหลัก
				๒๕๖๖ (บาท)	๒๕๖๗ (บาท)	๒๕๖๘ (บาท)	๒๕๖๙ (บาท)	๒๕๗๐ (บาท)			
๑	โครงการส่งเสริมการมีส่วนร่วมของชุมชนในการคัดแยกขยะที่ต้นทาง	เพื่อให้ความรู้การคัดแยกขยะมูลฝอยแก่ชุมชน	ปีละ ๒ หมู่บ้าน	๑๐๐,๐๐๐	๑๐๐,๐๐๐	๑๐๐,๐๐๐	๑๐๐,๐๐๐	๑๐๐,๐๐๐	กลุ่มเป้าหมายมีการคัดแยกประเภทขยะไม่น้อยกว่าร้อยละ ๘๐	ประชาชนมีความรู้ มีทักษะ สามารถคัดแยกขยะ และจัดการขยะได้อย่างเหมาะสม	สำนักปลัด
๒	โครงการถนนปลอดถังขยะ	เพื่อจัดที่วางขยะเป็นจุดตามสถานที่เหมาะสม	๓ หมู่บ้าน	๕๐,๐๐๐	๕๐,๐๐๐	-	-	-	จำนวนหมู่บ้านที่ได้จัดจุดวางถังขยะ	ถนนภายในหมู่บ้านน่ามองและปลอดถังขยะ	สำนักปลัด
๓	โครงการส่งเสริมการอนุรักษ์พลังงานและสิ่งแวดล้อม	เพื่อส่งเสริมและสนับสนุนให้เกิดการอนุรักษ์พลังงานและสิ่งแวดล้อมที่ดีในเขตพื้นที่ ลาดกระบัง โลกौरอน	พื้นที่ตำบลเมืองพล	๘๐,๐๐๐	๘๐,๐๐๐	๘๐,๐๐๐	๘๐,๐๐๐	๘๐,๐๐๐	ร้อยละของครัวเรือนของประชาชนที่เข้าร่วมโครงการ	เกิดการอนุรักษ์พลังงานและสิ่งแวดล้อมที่ดีในพื้นที่อย่างมีทิศทางและเป็นรูปธรรม	สำนักปลัด
๔	โครงการจัดหาถังขยะมูลฝอย	เพื่อส่งเสริมให้ประชาชนคัดแยกขยะและมีภาชนะรองรับขยะที่ได้มาตรฐาน	ม.๑-๑๑ ต.เมืองพล	๓๐,๐๐๐	๓๐,๐๐๐	๓๐,๐๐๐	๓๐,๐๐๐	๓๐,๐๐๐	ร้อยละของหมู่บ้านที่มีถังรองรับขยะที่ได้มาตรฐาน	ประชาชนมีถังรองรับขยะที่ได้มาตรฐาน	สำนักปลัด
๕	โครงการจัดซื้อรถบรรทุกขยะ	เพื่อเพิ่มประสิทธิภาพโครงการกองทุนธนาคารขยะสะสมเงินทองคุ้มครองชีวิตในครัวเรือน (ธนาคารขยะ) ต.เมืองพลให้มีประสิทธิภาพยิ่งขึ้น	จัดซื้อรถขยะ ๖ คัน ๖ ล้อ แบบเปิดข้างเทท้าย จำนวน ๑ คัน (ตามบัญชีราคามาตรฐานครุภัณฑ์)	-	๒,๓๐๐,๐๐๐	๒,๓๐๐,๐๐๐	-	-	ร้อยละครัวเรือนที่มีการคัดแยกขยะที่ต้นทางตามเป้าหมายที่กำหนด	การบริหารจัดการขยะเป็นไปอย่างมีประสิทธิภาพ	สำนักปลัด

## ๔.๓ แผนงานการเกษตร

ที่	โครงการ	วัตถุประสงค์	เป้าหมาย	งบประมาณ					ตัวชี้วัด (KPI)	ผลที่คาดว่าจะได้รับ	หน่วยงานรับผิดชอบหลัก
				๒๕๖๖ (บาท)	๒๕๖๗ (บาท)	๒๕๖๘ (บาท)	๒๕๖๙ (บาท)	๒๕๗๐ (บาท)			
๑	โครงการศึกษาดูงานตามโครงการอนุรักษ์พันธุกรรมพืชอันเนื่องมาจากพระราชดำริฯ	เพื่อส่งเสริมให้เกิดการบำรุงรักษาสิ่งแวดล้อมในพื้นที่ให้เป็นไปอย่างต่อเนื่องและยั่งยืน	คณะกรรมการอนุรักษ์ทรัพยากรธรรมชาติและสิ่งแวดล้อม เครือข่ายกรรมการหมู่บ้าน ผู้แทนสถานศึกษาในเขตพื้นที่พนักงานส่วนตำบล และผู้ที่มีส่วนเกี่ยวข้อง จำนวน ๖๐ คน	๑๗๐,๐๐๐	๑๗๐,๐๐๐	๑๗๐,๐๐๐	๑๗๐,๐๐๐	๑๗๐,๐๐๐	จำนวนผู้เข้าร่วมโครงการไม่น้อยกว่าร้อยละ ๘๐ ของกลุ่มเป้าหมาย	ผู้เข้าร่วมโครงการมีความพร้อมในการดำเนินงานอนุรักษ์ทรัพยากรธรรมชาติและสิ่งแวดล้อม โดยเฉพาะการเสริมสร้างความสมบูรณ์ของป่าไม้ในรูปแบบการบูรณาการร่วม	สำนักปลัด
๒	โครงการปลูกต้นไม้ในพื้นที่สาธารณประโยชน์	เพื่อเสริมสร้าง/บูรณาการจากทุกภาคส่วนในการบำรุงรักษาสิ่งแวดล้อม การเพิ่มพื้นที่สีเขียวอย่างเป็นรูปธรรมและต่อเนื่อง	๑ ครั้ง	๓๐,๐๐๐	๓๐,๐๐๐	๓๐,๐๐๐	๓๐,๐๐๐	๓๐,๐๐๐	ร้อยละของพื้นที่สีเขียวที่เพิ่มขึ้น	เกิดการบูรณาการจากทุกภาคส่วนในการบำรุงรักษาสิ่งแวดล้อม มีพื้นที่สีเขียวเพิ่มขึ้นอย่างเป็นรูปธรรมและต่อเนื่อง	สำนักปลัด
๓	โครงการอนุรักษ์พันธุกรรมพืชอันเนื่องมาจากพระราชดำริฯ	เพื่อส่งเสริมให้ประชาชนเกิดความเข้าใจและตระหนักถึงความสำคัญของพันธุกรรมพืชต่างๆ	๑ กลุ่ม	๕๐,๐๐๐	๕๐,๐๐๐	๕๐,๐๐๐	๕๐,๐๐๐	๕๐,๐๐๐	จำนวนครั้งที่ได้ดำเนินกิจกรรมหรือโครงการฯ	ประชาชนมีความเข้าใจและตระหนักถึงความสำคัญของพันธุกรรมพืชต่างๆ	สำนักปลัด

รายละเอียดโครงการพัฒนา  
แผนพัฒนาท้องถิ่น (พ.ศ. ๒๕๖๖-๒๕๗๐) ฉบับทบทวน  
องค์การบริหารส่วนตำบลเมืองพล อำเภอพล จังหวัดขอนแก่น

ก. ยุทธศาสตร์จังหวัดที่ ๒ การส่งเสริมการท่องเที่ยวเชิงสร้างสรรค์ เชื่อมโยงภูมิภาค

ข. ยุทธศาสตร์การพัฒนาขององค์กรปกครองส่วนท้องถิ่นในเขตจังหวัด ย.๓ การพัฒนาการศึกษาและศักยภาพพลเมือง ย.๗ การสร้างเสริมทุนทางสังคมให้  
เข้มแข็งและพัฒนาเศรษฐกิจชุมชนเพื่อการแข่งขันภายใต้หลักปรัชญาเศรษฐกิจพอเพียง

๕. ยุทธศาสตร์การพัฒนาด้านการศึกษา วัฒนธรรม จารีตประเพณี และภูมิปัญญาท้องถิ่น

๕.๑ แผนงานการศึกษา

แบบ ผ.๐๒

ที่	โครงการ	วัตถุประสงค์	เป้าหมาย	งบประมาณ					ตัวชี้วัด (KPI)	ผลที่คาดว่าจะได้รับ	หน่วยงานรับผิดชอบหลัก
				๒๕๖๖ (บาท)	๒๕๖๗ (บาท)	๒๕๖๘ (บาท)	๒๕๖๙ (บาท)	๒๕๗๐ (บาท)			
๑	โครงการเงินอุดหนุนสำหรับสนับสนุนอาหารเสริม (นม) โรงเรียนในเขตพื้นที่สังกัด สพฐ.	เพื่อจัดซื้อจัดจ้างอาหารเสริม (นม) โรงเรียนในเขตพื้นที่สังกัด สพฐ. (จำนวน ๕๗๐ คน ๒๖๐ วัน) ฐานข้อมูล : ระบบ LTC	โรงเรียน ๔ แห่ง	๑,๐๐๕,๐๐๐	๑,๐๐๕,๐๐๐	๑,๐๐๕,๐๐๐	๑,๐๐๕,๐๐๐	๑,๐๐๕,๐๐๐	นักเรียนที่ได้รับประทานอาหารเสริม (นม) ร้อยละ ๑๐๐	นักเรียนได้รับประทานอาหารเสริม (นม) ทุกคน	กองการศึกษา
๒	โครงการเงินอุดหนุนสำหรับสนับสนุนอาหารเสริม (นม) ศูนย์พัฒนาเด็กเล็ก อบต.เมืองพล	เพื่อจัดซื้อจัดจ้างอาหารเสริม (นม) ศูนย์พัฒนาเด็กเล็ก อบต.เมืองพล (จำนวน ๕๐ คน ๒๖๐ วัน) ฐานข้อมูล : ระบบ LTC	ศูนย์พัฒนาเด็กเล็ก อบต.เมืองพล	๑๐๔,๖๐๐	๑๐๔,๖๐๐	๑๐๔,๖๐๐	๑๐๔,๖๐๐	๑๐๔,๖๐๐	นักเรียนที่ได้รับประทานอาหารเสริม (นม) ร้อยละ ๑๐๐	นักเรียนได้รับประทานอาหารเสริม (นม) ทุกคน	กองการศึกษา
๓	โครงการเงินอุดหนุนสำหรับสนับสนุนอาหารกลางวันโรงเรียนในเขตพื้นที่สังกัด สพฐ.	เพื่อจัดซื้อจัดจ้างอาหารกลางวันโรงเรียนในเขตพื้นที่สังกัด สพฐ. (จำนวน ๔๘๐ คน ๒๐๐ วัน) ฐานข้อมูล : ระบบ LTC	โรงเรียน ๔ แห่ง	๒,๕๐๐,๐๐๐	๒,๕๐๐,๐๐๐	๒,๕๐๐,๐๐๐	๒,๕๐๐,๐๐๐	๒,๕๐๐,๐๐๐	นักเรียนที่ได้รับประทานอาหารเสริม (นม) ร้อยละ ๑๐๐	นักเรียนได้รับประทานอาหารเสริม (นม) ทุกคน	กองการศึกษา
๔	โครงการกิจกรรมพัฒนาผู้เรียนโรงเรียนในเขตพื้นที่	เพื่อส่งเสริมสนับสนุนกิจกรรมโรงเรียนในการพัฒนาทักษะชีวิตนักเรียนในเขตพื้นที่	โรงเรียน ๔ แห่ง	๔๐,๐๐๐	๔๐,๐๐๐	๔๐,๐๐๐	๔๐,๐๐๐	๔๐,๐๐๐	จำนวนโรงเรียนที่ได้รับการอุดหนุน	นักเรียนได้รับการส่งเสริมพัฒนาทักษะชีวิต	กองการศึกษา
๕	โครงการพัฒนาศักยภาพเด็กและเยาวชน	เพื่อจัดกิจกรรมต่าง ๆ ที่ส่งเสริมการเรียนรู้และนันทนาการสำหรับเด็ก	เด็กและเยาวชนตำบลเมืองพล	๘๐,๐๐๐	๘๐,๐๐๐	๘๐,๐๐๐	๘๐,๐๐๐	๘๐,๐๐๐	ร้อยละความพึงพอใจของผู้เข้าร่วมกิจกรรม ไม่น้อยกว่า ๘๐	เกิดเครือข่ายสภาเด็กและเยาวชนที่ต่อเนื่อง	กองการศึกษา

## ๕.๑ แผนงานการศึกษา (ต่อ)

ที่	โครงการ	วัตถุประสงค์	เป้าหมาย	งบประมาณ					ตัวชี้วัด (KPI)	ผลที่คาดว่าจะได้รับ	หน่วยงานรับผิดชอบหลัก
				๒๕๖๖ (บาท)	๒๕๖๗ (บาท)	๒๕๖๘ (บาท)	๒๕๖๙ (บาท)	๒๕๗๐ (บาท)			
๖	โครงการค่ายศิลปะเด็ก	เพื่อส่งเสริมสุนทรียภาพให้แก่เด็ก	เด็กเล็ก อายุ ๒-๖ ปี	๕๐,๐๐๐	๕๐,๐๐๐	๕๐,๐๐๐	๕๐,๐๐๐	๕๐,๐๐๐	เด็กเล็กมีผลงานอย่างน้อยคนละ ๑ ชิ้น	เด็กเล็กมีความสุขและแสดงออกทางสุนทรียภาพ	กองการศึกษา
๗	โครงการค่ายเยาวชนวัยใสทำดี	เพื่อส่งเสริมให้เด็ก เยาวชน มีจิตสาธารณะ สามารถก่อประโยชน์ต่อตนเองและชุมชนได้	เด็ก เยาวชน จำนวน ๔๐ คน	๘๐,๐๐๐	๘๐,๐๐๐	๘๐,๐๐๐	๘๐,๐๐๐	๘๐,๐๐๐	ผู้เข้าร่วมกิจกรรมไม่น้อยกว่าร้อยละ ๘๐ ของกลุ่มเป้าหมาย	เด็ก เยาวชนมีทักษะในการทำประโยชน์ต่อตนเองและชุมชน	กองการศึกษา
๘	โครงการวันเด็กแห่งชาติ	เพื่อส่งเสริมศักยภาพเด็กให้กล้าแสดงออก	เด็กเล็กและนักเรียนในเขตพื้นที่	๘๐,๐๐๐	๘๐,๐๐๐	๘๐,๐๐๐	๘๐,๐๐๐	๘๐,๐๐๐	ร้อยละของเด็กเล็กและนักเรียนที่เข้าร่วมกิจกรรมไม่น้อยกว่าร้อยละ ๘๐	นักเรียนได้แสดงออก	กองการศึกษา
๙	โครงการเปิดโลกหูน้อยสู่แหล่งเรียนรู้	เพื่อส่งเสริมสนับสนุนให้เด็กได้พัฒนาการอย่างเต็มตามศักยภาพโดยการเรียนรู้นอกสถานที่	ปีละ ๑ ครั้ง	๕๐,๐๐๐	๕๐,๐๐๐	๕๐,๐๐๐	๕๐,๐๐๐	๕๐,๐๐๐	ร้อยละที่เพิ่มขึ้นของเด็กที่ได้รับการพัฒนาเรียนรู้นอกสถานที่	เด็กได้เรียนรู้จากประสบการณ์จริง	กองการศึกษา ศพด.อบต.เมืองพล
๑๐	โครงการฝึกอบรมเชิงปฏิบัติการพัฒนากิจกรรมเพื่อส่งเสริมทักษะสมอง EF (Executive Functions)	เพื่อจัดกิจกรรมโครงการพัฒนาข้าราชการครู บุคลากรทางการศึกษาและคณะกรรมการสถานศึกษา	ครู ๕ คน	๒๕,๐๐๐	๒๕,๐๐๐	๒๕,๐๐๐	๒๕,๐๐๐	๒๕,๐๐๐	ผู้เข้าอบรมมีความรู้ความเข้าใจไม่น้อยกว่าร้อยละ ๘๐	ครูมีทักษะในการจัดกิจกรรมพัฒนาทักษะสมองฯ	กองการศึกษา
๑๑	โครงการศูนย์พัฒนาเด็กเล็กท้องถิ่นสัมพันธ์	เพื่อส่งเสริมให้ศูนย์พัฒนาเด็กเล็กได้นำเด็กเข้าร่วมการแข่งขัน ทักษะวิชาการร่วมกับภาคีเครือข่ายต่าง ๆ	๑ ครั้ง/ปี	๒๐,๐๐๐	๒๐,๐๐๐	๒๐,๐๐๐	๒๐,๐๐๐	๒๐,๐๐๐	จำนวนกิจกรรมที่ ศพด.อบต.เมืองพลเข้าร่วม	ภาคีเครือข่ายมีส่วนร่วมในการจัดการศึกษาท้องถิ่น	กองการศึกษา

## ๕.๑ แผนงานการศึกษา (ต่อ)

ที่	โครงการ	วัตถุประสงค์	เป้าหมาย	งบประมาณ					ตัวชี้วัด (KPI)	ผลที่คาดว่าจะได้รับ	หน่วยงานรับผิดชอบหลัก
				๒๕๖๖ (บาท)	๒๕๖๗ (บาท)	๒๕๖๘ (บาท)	๒๕๖๙ (บาท)	๒๕๗๐ (บาท)			
๑๒	โครงการสนับสนุนค่าใช้จ่ายบริหารสถานศึกษา	เพื่อพัฒนา/ส่งเสริมการจัดการศึกษาของศูนย์พัฒนาเด็กเล็ก อบต.เมืองพล	สนับสนุนค่าใช้จ่ายบริหารสถานศึกษาเพื่อจัดกิจกรรม จำนวน ๓๐ โครงการ	๖๐๕,๓๕๐	๖๐๕,๓๕๐	๖๐๕,๓๕๐	๖๐๕,๓๕๐	๖๐๕,๓๕๐	ร้อยละของจำนวนที่มีการดำเนินการ	การจัดการศึกษาของศูนย์พัฒนาเด็กเล็ก อบต.เมืองพล เป็นไปอย่างมีประสิทธิภาพ	กองการศึกษาฯ ศพด.อบต.เมืองพล
๑๓	จ้างเหมาบริการขับรถรับ-ส่งนักเรียน (ศพด.)	เพื่อจ้างเหมาบริการบุคคลขับรถรับ-ส่งนักเรียนในสังกัด ศพด.อบต.เมืองพล	จำนวน ๑ คน	๑๑๐,๐๐๐	๑๑๐,๐๐๐	๑๑๐,๐๐๐	๑๑๐,๐๐๐	๑๑๐,๐๐๐	ศพด.มีบริการรถรับ-ส่งนักเรียน (ศพด.) ตามจำนวนที่กำหนด	เด็กนักเรียนในสังกัด ศพด.อบต.เมืองพลได้รับบริการรับ-ส่งอย่างสะดวกและปลอดภัย	กองการศึกษาฯ ศพด.อบต.เมืองพล

๕.๒ แผนงานเคหะและชุมชน

ที่	โครงการ	วัตถุประสงค์	เป้าหมาย	งบประมาณ					ตัวชี้วัด (KPI)	ผลที่คาดว่าจะได้รับ	หน่วยงานรับผิดชอบหลัก
				๒๕๖๖ (บาท)	๒๕๖๗ (บาท)	๒๕๖๘ (บาท)	๒๕๖๙ (บาท)	๒๕๗๐ (บาท)			
๑	โครงการสนามเด็กเล่นในร่ม	เพื่อส่งเสริมพัฒนาการเด็กนักเรียนทั้ง ๔ ด้าน	ก่อสร้างสนามเด็กเล่นในร่ม จำนวน ๑ แห่ง (ศูนย์พัฒนาเด็กเล็ก อบต.เมืองพล)	๔๐๐,๐๐๐	-	-	-	-	ร้อยละที่เพิ่มขึ้นของสนามเด็กเล่น	นักเรียนมีพัฒนาการเหมาะสมกับวัย	กองการศึกษาฯ ศพต.อบต.เมืองพล

## ๕.๓ แผนงานการศาสนา วัฒนธรรม และนันทนาการ

ที่	โครงการ	วัตถุประสงค์	เป้าหมาย	งบประมาณ					ตัวชี้วัด (KPI)	ผลที่คาดว่าจะได้รับ	หน่วยงานรับผิดชอบหลัก
				๒๕๖๖ (บาท)	๒๕๖๗ (บาท)	๒๕๖๘ (บาท)	๒๕๖๙ (บาท)	๒๕๗๐ (บาท)			
๑	ปรับปรุงสนามกีฬา อบต.เมืองพล บ้านทับบา ม.๓	เพื่อให้ประชาชนมีสถานที่สำหรับการออกกำลังกายที่สะดวก ปลอดภัยและทันสมัย	ปรับปรุงสนามกีฬา อบต.เมืองพล บ้านทับบา ม.๓ จำนวน ๑ ครั้ง	๓๐๐,๐๐๐	๓๐๐,๐๐๐	๓๐๐,๐๐๐	๓๐๐,๐๐๐	๓๐๐,๐๐๐	ร้อยละของจำนวนผู้ใช้สนามกีฬาที่เพิ่มขึ้น	ประชาชนมีสถานที่ออกกำลังกายที่สะดวก ปลอดภัยและทันสมัย	กองช่าง
๒	โครงการสนับสนุนอุปกรณ์กีฬาหมู่บ้าน	เพื่อให้ประชาชนมีอุปกรณ์กีฬาเพื่อการออกกำลังกายที่เพียงพอและเหมาะสม	ชุดอุปกรณ์กีฬาหมู่บ้าน ๑๑ หมู่บ้าน และ ๑ ศูนย์ฯ	๑๐๐,๐๐๐	๑๐๐,๐๐๐	๑๐๐,๐๐๐	๑๐๐,๐๐๐	๑๐๐,๐๐๐	ร้อยละของหมู่บ้าน/ชุมชนที่มีอุปกรณ์กีฬาสำหรับออกกำลังกาย	ประชาชนมีอุปกรณ์กีฬาเพื่อการออกกำลังกายอย่างเพียงพอและเหมาะสม	กองการศึกษา
๓	โครงการแข่งขันกีฬา ศูนย์พัฒนาเด็กเล็ก สัมพันธ์อำเภอพล	เพื่อจัดหรือเข้าร่วมการแข่งขันกีฬาศูนย์พัฒนาเด็กเล็ก สัมพันธ์อำเภอพล	๑๒ หน่วยงาน	๕๐,๐๐๐	๕๐,๐๐๐	๕๐,๐๐๐	๕๐,๐๐๐	๕๐,๐๐๐	จำนวนหน่วยงานที่แข่งขันกีฬาศูนย์พัฒนาเด็กเล็ก	หน่วยงานได้ตระหนักในการแข่งขันกีฬาศูนย์พัฒนาเด็กเล็ก สัมพันธ์อำเภอพล	กองการศึกษา
๔	โครงการส่งนักกีฬา เข้าร่วมการแข่งขันกีฬา	เพื่อจัดส่งนักกีฬาเข้าร่วมการแข่งขันกีฬาต่าง ๆ	๕๐ คน	๕๐,๐๐๐	๕๐,๐๐๐	๕๐,๐๐๐	๕๐,๐๐๐	๕๐,๐๐๐	จำนวนนักกีฬาที่เข้าร่วมการแข่งขันกีฬาน้อยกว่าร้อยละ ๘๐	นักกีฬาได้เข้าร่วมการแข่งขันกีฬาต่าง ๆ	กองการศึกษา
๕	โครงการกีฬาต้านยาเสพติดชุมชน	เพื่อจัดการแข่งขันกีฬาติดชุมชน	๑,๐๐๐ คน	๓๕๐,๐๐๐	๓๕๐,๐๐๐	๓๕๐,๐๐๐	๓๕๐,๐๐๐	๓๕๐,๐๐๐	จำนวนนักกีฬาที่เข้าร่วมการแข่งขันกีฬาน้อยกว่าร้อยละ ๘๐	นักกีฬาได้เข้าร่วมการแข่งขันกีฬาต่าง ๆ	กองการศึกษา
๖	โครงการแข่งขันกีฬานักเรียนตำบลเมืองพล	เพื่อส่งเสริมกิจกรรมกีฬาในระดับเครือข่ายอำเภอพล	๑ ครั้ง/ปี	๒๐,๐๐๐	๒๐,๐๐๐	๒๐,๐๐๐	๒๐,๐๐๐	๒๐,๐๐๐	จำนวนนักกีฬาที่เข้าร่วมการแข่งขันกีฬา	นักกีฬาได้เข้าร่วมการแข่งขันกีฬา	กองการศึกษา
๗	โครงการแข่งขันกรีฑานักเรียน	เพื่อส่งเสริมการจัดการแข่งขันกีฬาภายในโรงเรียน	๑ ครั้ง/ปี	๒๐,๐๐๐	๒๐,๐๐๐	๒๐,๐๐๐	๒๐,๐๐๐	๒๐,๐๐๐	จำนวนนักกีฬาที่เข้าร่วมการแข่งขันกีฬา	นักกีฬาได้เข้าร่วมการแข่งขันกีฬา	กองการศึกษา



## ๕.๓ แผนงานการศาสนา วัฒนธรรม และนันทนาการ (ต่อ)

ที่	โครงการ	วัตถุประสงค์	เป้าหมาย	งบประมาณ					ตัวชี้วัด (KPI)	ผลที่คาดว่าจะได้รับ	หน่วยงานรับผิดชอบหลัก
				๒๕๖๖ (บาท)	๒๕๖๗ (บาท)	๒๕๖๘ (บาท)	๒๕๖๙ (บาท)	๒๕๗๐ (บาท)			
๘	โครงการหล่อเทียนเข้าพรรษา	เพื่อส่งเสริมฟื้นฟูวัฒนธรรม ศิลปะ ประเพณีท้องถิ่น	๑๑ หมู่บ้าน	๕๐,๐๐๐	๕๐,๐๐๐	๕๐,๐๐๐	๕๐,๐๐๐	๕๐,๐๐๐	ร้อยละของผู้เข้าร่วมกิจกรรม/กลุ่มเป้าหมาย	ประชาชนได้มีส่วนร่วมในการอนุรักษ์ ฟื้นฟู ศิลปะ ประเพณีท้องถิ่น	กองการศึกษา
๙	โครงการส่งเสริมมารยาทไทย “ยิ้มง่าย ไหว้สวย แต่งกายงาม ตามกาล”	เพื่อส่งเสริมให้เด็ก เยาวชน ประชาชนได้แสดงมารยาทไทย “ยิ้มง่าย ไหว้สวย แต่งกายงามตามกาล”	๑๑ หมู่บ้าน	๕,๐๐๐	๕,๐๐๐	๕,๐๐๐	๕,๐๐๐	๕,๐๐๐	จำนวนหมู่บ้านที่เข้าร่วมกิจกรรม	เด็ก เยาวชน ประชาชน ได้แสดงมารยาทไทย “ยิ้มง่าย ไหว้สวย แต่งกายงามตามกาล” ที่ดี งาม	กองการศึกษา
๑๐	โครงการจัดงาน ประเพณีวันลอยกระทง	เพื่อสืบสาน อนุรักษ์ประเพณีอันดีงาม, ให้คู่อยู่กับสังคมไทย, เพื่อให้คนรุ่นหลังได้รู้จักประเพณีอันดีงามของไทย และเพื่อให้เกิดความสัมพันธ์อันดีงามระหว่างหน่วยงานกับประชาชนในท้องถิ่น	๕๐๐ คน	๑๕๐,๐๐๐	๑๕๐,๐๐๐	๑๕๐,๐๐๐	๑๕๐,๐๐๐	๑๕๐,๐๐๐	ผู้เข้าร่วมกิจกรรมไม่น้อยกว่าร้อยละ ๘๐ /กลุ่มเป้าหมาย	สืบสานประเพณีลอยกระทงให้คงอยู่คู่สังคมไทย	กองการศึกษา
๑๑	โครงการสืบสาน วัฒนธรรมประเพณีท้องถิ่น	เพื่อสืบสาน อนุรักษ์ประเพณีอันดีงาม, ให้คู่อยู่กับสังคมไทย, เพื่อให้คนรุ่นหลังได้รู้จักประเพณีอันดีงามของไทย และความสัมพันธ์อันดีงามระหว่างหน่วยงานกับประชาชนในท้องถิ่น	๕๐๐ คน	๒๐๐,๐๐๐	๒๐๐,๐๐๐	๒๐๐,๐๐๐	๒๐๐,๐๐๐	๒๐๐,๐๐๐	ผู้เข้าร่วมกิจกรรมไม่น้อยกว่าร้อยละ ๘๐ /กลุ่มเป้าหมาย	สืบสานประเพณี ๑ ให้คงอยู่คู่กับสังคมไทย	กองการศึกษา
๑๒	โครงการจัดทำฐานข้อมูลภูมิปัญญาท้องถิ่นตำบลเมืองพลให้เป็นปัจจุบัน	เพื่อรวบรวมฐานข้อมูลภูมิปัญญาท้องถิ่นตำบลเมืองพลให้เป็นปัจจุบัน	๑๑ หมู่บ้าน	๕,๐๐๐	๕,๐๐๐	๕,๐๐๐	๕,๐๐๐	๕,๐๐๐	จำนวนฐานข้อมูลภูมิปัญญาท้องถิ่นครบทุกหมู่บ้าน	ข้อมูลภูมิปัญญาท้องถิ่นที่เป็นปัจจุบัน	กองการศึกษา
๑๓	โครงการสืบสานประเพณีไหว้พระเจ้าใหญ่ บุญกุ่มข้าวใหญ่ ตำบลเมืองพล	เพื่อจัดให้มีกิจกรรมการจัดงานบุญประเพณีที่เป็นอัตลักษณ์ของตำบลเมืองพล ส่งเสริมการท่องเที่ยวเชิงวัฒนธรรม	๓๐๐ คน	๗๐,๐๐๐	๗๐,๐๐๐	๗๐,๐๐๐	๗๐,๐๐๐	๗๐,๐๐๐	ผู้เข้าร่วมกิจกรรมไม่น้อยกว่าร้อยละ ๘๐ ของกลุ่มเป้าหมาย	เด็ก เยาวชน ประชาชน ได้มีส่วนร่วมในกิจกรรมงานไหว้พระเจ้าใหญ่ บุญกุ่มข้าวใหญ่ตำบลเมืองพล	กองการศึกษา
๑๔	โครงการสืบสานประเพณีลอยกระทง	เพื่อจัดกิจกรรมส่งเสริมศิลปะ สืบสานวัฒนธรรมประเพณีอันดีงามของท้องถิ่น	๑๑ หมู่บ้าน	๑๘๐,๐๐๐	๑๘๐,๐๐๐	๑๘๐,๐๐๐	๑๘๐,๐๐๐	๑๘๐,๐๐๐	ร้อยละความพึงพอใจของผู้เข้าร่วมกิจกรรมไม่น้อยกว่าร้อยละ ๘๐	ประเพณีประจำเดือนของท้องถิ่นได้รับการสืบสานและอนุรักษ์สู่รุ่นลูกหลาน	กองการศึกษา

## ๕.๓ แผนงานการศาสนา วัฒนธรรม และนันทนาการ (ต่อ)

ที่	โครงการ	วัตถุประสงค์	เป้าหมาย	งบประมาณ					ตัวชี้วัด (KPI)	ผลที่คาดว่าจะได้รับ	หน่วยงานรับผิดชอบหลัก
				๒๕๖๖ (บาท)	๒๕๖๗ (บาท)	๒๕๖๘ (บาท)	๒๕๖๙ (บาท)	๒๕๗๐ (บาท)			
๑๕	โครงการสืบสานประเพณีบุญกุ่มข้าวใหญ่อำเภอพล	เพื่อส่งเสริมให้เด็กเยาวชน ประชาชนทั่วไป ได้ร่วมกิจกรรมอันแสดงถึงวัฒนธรรมอันดีของท้องถิ่น	๓๐๐ คน	๕๐,๐๐๐	๕๐,๐๐๐	๕๐,๐๐๐	๕๐,๐๐๐	๕๐,๐๐๐	ผู้เข้าร่วมกิจกรรมไม่น้อยกว่าร้อยละ ๘๐ ของกลุ่มเป้าหมาย	เด็ก เยาวชน ประชาชนได้มีส่วนร่วมในกิจกรรมงานประเพณีบุญกุ่มข้าวใหญ่อำเภอพล	กองการศึกษาฯ
๑๖	โครงการอบรมให้ความรู้และการพัฒนาศักยภาพด้านประเพณีวัฒนธรรมของผู้สูงอายุตำบลเมืองพล	เพื่อเสริมสร้างสุขภาพที่ดีของผู้สูงอายุทั้งด้านร่างกายและจิตใจ	ผู้สูงอายุที่มีอายุ ๖๐ ปีขึ้นไป จำนวน ๔๐ คน	๕๐,๐๐๐	๕๐,๐๐๐	๕๐,๐๐๐	๕๐,๐๐๐	๕๐,๐๐๐	ร้อยละของผู้สูงอายุที่เข้ารับการรักษาพยาบาลในสถานพยาบาลที่ลดลง	ผู้สูงอายุมีสุขภาพที่ดีทั้งด้านร่างกายและจิตใจ	สำนักปลัด

## ๕.๕ แผนงานอุตสาหกรรมและการโยธา

ที่	โครงการ	วัตถุประสงค์	เป้าหมาย	งบประมาณ					ตัวชี้วัด (KPI)	ผลที่คาดว่าจะได้รับ	หน่วยงานรับผิดชอบหลัก
				๒๕๖๖ (บาท)	๒๕๖๗ (บาท)	๒๕๖๘ (บาท)	๒๕๖๙ (บาท)	๒๕๗๐ (บาท)			
๑	ปรับปรุง/ซ่อมแซม อาคารเรียนศูนย์ พัฒนาเด็กเล็ก อบต. เมืองพล	เพื่อให้อาคารเรียนศูนย์ พัฒนาเด็กเล็ก อบต. เมืองพล มีความมั่นคง ปลอดภัย มีมาตรฐานและ ความเป็นระเบียบ เรียบร้อย	ปรับปรุง/ซ่อมแซมอาคารเรียน ศูนย์พัฒนาเด็กเล็ก อบต. เมืองพล จำนวน ๑ ครั้ง	๑๐๐,๐๐๐	๑๐๐,๐๐๐	๑๐๐,๐๐๐	๑๐๐,๐๐๐	๑๐๐,๐๐๐	ร้อยละของ จำนวนอาคาร ในศูนย์พัฒนา เด็กเล็กที่ได้ มาตรฐาน	อาคารเรียนศูนย์ พัฒนาเด็กเล็ก อบต. เมืองพล มีความ มั่นคง ปลอดภัย มี มาตรฐานและความ เป็นระเบียบเรียบร้อย	กอง การศึกษา

รายละเอียดโครงการพัฒนา  
แผนพัฒนาท้องถิ่น (พ.ศ. ๒๕๖๖-๒๕๗๐) ฉบับทบทวน  
องค์การบริหารส่วนตำบลเมืองพล อำเภอพล จังหวัดขอนแก่น

- ก. ยุทธศาสตร์จังหวัดที่ ๑ การยกระดับเศรษฐกิจฐานรากและการพัฒนาอุตสาหกรรมมูลค่าสูง
- ข. ยุทธศาสตร์การพัฒนาขององค์กรปกครองส่วนท้องถิ่นในเขตจังหวัด ย.๗ การสร้างเสริมทุนทางสังคมให้เข้มแข็งและพัฒนาเศรษฐกิจชุมชนเพื่อการแข่งขัน  
ภายใต้หลักปรัชญาเศรษฐกิจพอเพียง

๖. ยุทธศาสตร์การพัฒนาด้านการส่งเสริมการลงทุน

๖.๑ แผนงานเคหะและชุมชน

ที่	โครงการ	วัตถุประสงค์	เป้าหมาย	งบประมาณ					ตัวชี้วัด (KPI)	ผลที่คาดว่าจะได้รับ	หน่วยงานรับผิดชอบหลัก
				๒๕๖๖ (บาท)	๒๕๖๗ (บาท)	๒๕๖๘ (บาท)	๒๕๖๙ (บาท)	๒๕๗๐ (บาท)			
๑	ปรับปรุงภูมิทัศน์พื้นที่หนองบ้านชาด บ้านชาดอำเภอย ม.๑๑	เพื่อให้เป็นสถานที่พักผ่อนหย่อนใจ และเป็นระเบียบเรียบร้อย สวยงาม รองรับบริการท่องเที่ยวเชิงวัฒนธรรม การค้าขายหรือทำธุรกิจ	ปรับปรุงภูมิทัศน์พื้นที่หนองบ้านชาด บ้านชาดอำเภอย ม.๑๑ จำนวน ๑ ครั้ง	๔๕๐,๐๐๐	๔๕๐,๐๐๐	๔๕๐,๐๐๐	๔๕๐,๐๐๐	๔๕๐,๐๐๐	ร้อยละของผู้ประกอบการหรือค้าขาย/การลงทุนธุรกิจในพื้นที่ที่เพิ่มขึ้น	พื้นที่มีสถานที่พักผ่อนหย่อนใจ และเป็นระเบียบเรียบร้อย สวยงาม รองรับบริการท่องเที่ยวเชิงวัฒนธรรมการค้าขายหรือทำธุรกิจ	กองช่าง

## ๖.๒ แผนงานสร้างความเข้มแข็งของชุมชน

ที่	โครงการ	วัตถุประสงค์	เป้าหมาย	งบประมาณ					ตัวชี้วัด (KPI)	ผลที่คาดว่าจะได้รับ	หน่วยงานรับผิดชอบหลัก
				๒๕๖๖ (บาท)	๒๕๖๗ (บาท)	๒๕๖๘ (บาท)	๒๕๖๙ (บาท)	๒๕๗๐ (บาท)			
๑	โครงการส่งเสริมแหล่งเรียนรู้น้อมนำแนวทางปรัชญาเศรษฐกิจพอเพียง	เพื่อจัดให้มีการส่งเสริมสนับสนุน แหล่งเรียนรู้ตามแนวทางปรัชญาเศรษฐกิจพอเพียง	๑ แหล่ง	๑๐,๐๐๐	๑๐,๐๐๐	๑๐,๐๐๐	๑๐,๐๐๐	๑๐,๐๐๐	ผู้เข้าร่วมกิจกรรมไม่น้อยกว่าร้อยละ ๘๐ ของกลุ่มเป้าหมาย	มีแหล่งเรียนรู้เศรษฐกิจพอเพียงในชุมชน	กองการศึกษา
๒	โครงการจัดตั้งศูนย์การเรียนรู้เศรษฐกิจพอเพียง	เพื่อเป็นแหล่งรวมทุนหรือศักยภาพของชุมชนมาใช้ในการถ่ายทอดองค์ความรู้ ภูมิปัญญาให้แพร่หลาย และเกิดประโยชน์อย่างเป็นระบบ และเปิดโอกาสในการสร้างอาชีพตามบริบทของชุมชน	๑ แห่ง	๕๐,๐๐๐	๕๐,๐๐๐	๕๐,๐๐๐	๕๐,๐๐๐	๕๐,๐๐๐	จำนวนเครือข่ายภาคการลงทุนและประกอบอาชีพที่เพิ่มขึ้น	มีแหล่งรวมทุนสำหรับถ่ายทอดองค์ความรู้ ภูมิปัญญาอย่างหลากหลายและเป็นระบบ	สำนักปลัด
๓	โครงการอบรมพัฒนาทักษะอาชีพ	เพื่อส่งเสริม/สร้างรายได้ให้แก่ครอบครัว	จำนวน ๖๐ คน	๕๐,๐๐๐	๕๐,๐๐๐	๕๐,๐๐๐	๕๐,๐๐๐	๕๐,๐๐๐	ร้อยละครัวเรือนที่มีรายได้ต่ำกว่าเกณฑ์ลดลง	ประชาชนมีช่องทางประกอบอาชีพ หรือการลงทุน และมีรายได้เพิ่มขึ้น	สำนักปลัด
๔	โครงการพัฒนาศักยภาพกลุ่มเศรษฐกิจพอเพียง	เพื่อส่งเสริมและพัฒนาศักยภาพกลุ่มเศรษฐกิจพอเพียง กลุ่มเกษตรกรธรรมชาติให้มีความเข้มแข็ง	กลุ่มเศรษฐกิจพอเพียงและผู้ที่มีส่วนเกี่ยวข้อง จำนวน ๘๐ คน	๒๐,๐๐๐	๒๐,๐๐๐	๒๐,๐๐๐	๒๐,๐๐๐	๒๐,๐๐๐	ร้อยละของกลุ่มเศรษฐกิจพอเพียงที่ได้รับการพัฒนา	กลุ่มเศรษฐกิจพอเพียง กลุ่มเกษตรกรธรรมชาติมีความเข้มแข็ง และสามารถพัฒนาการดำเนินงานกลุ่มได้	สำนักปลัด
๕	พัฒนาบรรจุภัณฑ์หรือแปรรูปผลิตภัณฑ์	เพื่อพัฒนาบรรจุภัณฑ์ให้กับกลุ่มแปรรูปผลิตภัณฑ์ตำบลเมืองพล	๒ กลุ่ม	๕๐,๐๐๐	๕๐,๐๐๐	๕๐,๐๐๐	๕๐,๐๐๐	๕๐,๐๐๐	จำนวนกลุ่มที่ได้รับการพัฒนาบรรจุภัณฑ์	กลุ่มมีบรรจุภัณฑ์ทันสมัยสวยงามสามารถแข่งขันได้	สำนักปลัด

## ๖.๒ แผนงานสร้างความเข้มแข็งของชุมชน (ต่อ)

ที่	โครงการ	วัตถุประสงค์	เป้าหมาย	งบประมาณ					ตัวชี้วัด (KPI)	ผลที่คาดว่าจะได้รับ	หน่วยงานรับผิดชอบหลัก
				๒๕๖๖ (บาท)	๒๕๖๗ (บาท)	๒๕๖๘ (บาท)	๒๕๖๙ (บาท)	๒๕๗๐ (บาท)			
๖	พัฒนาผลิตภัณฑ์สินค้า OTOP ตำบลเมืองพล	เพื่อประกวดผลิตภัณฑ์ในตำบลเมืองพลคัดเลือกให้เป็นสินค้า OTOP ตำบลเมืองพล และส่งเสริมปัจจัยการผลิต เป็นขวัญกำลังใจต่อกลุ่ม	๒ กลุ่ม	๕๐,๐๐๐	๕๐,๐๐๐	๕๐,๐๐๐	๕๐,๐๐๐	๕๐,๐๐๐	จำนวนกลุ่มที่ได้รับการส่งเสริม	สินค้า OTOP ตำบลมีความโดดเด่นสามารถแข่งขันในตลาดได้	สำนักปลัด

**รายละเอียดโครงการพัฒนา  
แผนพัฒนาท้องถิ่น (พ.ศ. ๒๕๖๖-๒๕๗๐) ฉบับทบทวน  
องค์การบริหารส่วนตำบลเมืองพล อำเภอพล จังหวัดขอนแก่น**

ก. ยุทธศาสตร์จังหวัดที่ ๓ การส่งเสริมนวัตกรรม เทคโนโลยีและดิจิทัลเพื่อการพัฒนาขอนแก่นเมืองอัจฉริยะ

ข. ยุทธศาสตร์การพัฒนาขององค์กรปกครองส่วนท้องถิ่นในเขตจังหวัด ย.๘ การพัฒนาการบริหารภาครัฐภายใต้หลักธรรมาภิบาล

**๗. ยุทธศาสตร์การพัฒนาด้านการบริหารจัดการ**

**๗.๑ แผนงานบริหารงานทั่วไป**

แบบ ผ.๐๒

ที่	โครงการ	วัตถุประสงค์	เป้าหมาย	งบประมาณ					ตัวชี้วัด (KPI)	ผลที่คาดว่าจะได้รับ	หน่วยงานรับผิดชอบหลัก
				๒๕๖๖ (บาท)	๒๕๖๗ (บาท)	๒๕๖๘ (บาท)	๒๕๖๙ (บาท)	๒๕๗๐ (บาท)			
๑	โครงการพัฒนาศักยภาพการทำงานเป็นทีม	เพื่อจัดให้มีการพัฒนาศักยภาพการทำงานเป็นทีมและเพิ่มความสามัคคีในองค์กร	คณะผู้บริหาร สมาชิกสภาฯ ข้าราชการ พนักงานส่วนตำบล และผู้ที่มีส่วนเกี่ยวข้อง จำนวน ๑๕๐ คน	๕๐๐,๐๐๐	๕๐๐,๐๐๐	๕๐๐,๐๐๐	๕๐๐,๐๐๐	๕๐๐,๐๐๐	ร้อยละของจำนวนผู้เข้าร่วมโครงการ /กิจกรรม	บุคลากร/ผู้ที่มีส่วนเกี่ยวข้องได้รับการพัฒนาศักยภาพและมีความรักความสามัคคี	สำนักปลัด
๒	โครงการเสริมสร้างวัฒนธรรมองค์กรด้านคุณธรรม จริยธรรม ในการปฏิบัติงาน	เพื่อส่งเสริมคุณธรรม จริยธรรมในการทำงาน และรักษาวัฒนธรรมองค์กรในการต่อต้านการทุจริต	คณะผู้บริหาร สมาชิกสภาฯ ข้าราชการ พนักงานส่วนตำบล และผู้ที่มีส่วนเกี่ยวข้อง จำนวน ๕๐ คน	๕๐,๐๐๐	๕๐,๐๐๐	๕๐,๐๐๐	๕๐,๐๐๐	๕๐,๐๐๐	ร้อยละของจำนวนผู้เข้าร่วมโครงการ /กิจกรรม	บุคลากร/ผู้ที่มีส่วนเกี่ยวข้องมีความตระหนักถึงคุณธรรม จริยธรรม ในการปฏิบัติงาน และการให้บริการ	สำนักปลัด
๓	ส่งเสริมยกย่องและเชิดชูเกียรติแก่บุคคลหน่วยงานที่ปฏิบัติงานตามแนวเศรษฐกิจพอเพียง	เพื่อส่งเสริมหมู่บ้านจัดการตนเองให้น่าอยู่	จำนวน ๒ ครั้ง	๑๐,๐๐๐	๑๐,๐๐๐	๑๐,๐๐๐	๑๐,๐๐๐	๑๐,๐๐๐	ร้อยละของจำนวนหมู่บ้านที่ได้รับการส่งเสริมฯ	ประชาชนได้ร่วมสร้างความดีต่อสังคม	สำนักปลัด
๔	อุดหนุนงบประมาณตามโครงการจัดงานรัฐพิธีระดับอำเภอ	เพื่อสนับสนุนงบประมาณจัดงานรัฐพิธีสำคัญของชาติ	ที่ทำการปกครองอำเภอพล ทุกครั้งที่มีการจัดงานฯ	๒๐,๐๐๐	๒๐,๐๐๐	๒๐,๐๐๐	๒๐,๐๐๐	๒๐,๐๐๐	จำนวนครั้งที่ได้อุดหนุนงบประมาณ	ข้าราชการได้ร่วมแสดงออกถึงความจงรักภักดีต่อสถาบันสำคัญของชาติ	สำนักปลัด

## ๗.๑ แผนงานบริหารงานทั่วไป (ต่อ)

ที่	โครงการ	วัตถุประสงค์	เป้าหมาย	งบประมาณ					ตัวชี้วัด (KPI)	ผลที่คาดว่าจะได้รับ	หน่วยงานรับผิดชอบหลัก
				๒๕๖๖ (บาท)	๒๕๖๗ (บาท)	๒๕๖๘ (บาท)	๒๕๖๙ (บาท)	๒๕๗๐ (บาท)			
๕	โครงการปรับปรุงหรือจัดทำโปรแกรมแผนที่ภาษี และทะเบียนทรัพย์สิน อบต. เมืองพล	เพื่อปรับปรุงระบบข้อมูลแผนที่ภาษีและทะเบียนทรัพย์สินให้เป็นปัจจุบัน	ปีละ ๑ ครั้ง	๒๕๐,๐๐๐	๒๕๐,๐๐๐	๒๕๐,๐๐๐	๒๕๐,๐๐๐	๒๕๐,๐๐๐	ร้อยละที่ลดลงของความคลาดเคลื่อนของข้อมูล	อบต. มีระบบข้อมูลแผนที่ภาษีและทรัพย์สินที่เป็นปัจจุบัน	สำนักปลัด
๖	อุดหนุนศูนย์ปฏิบัติการร่วมในการช่วยเหลือประชาชนตามอำนาจหน้าที่ระดับอำเภอ	อุดหนุนศูนย์ปฏิบัติการร่วมในการช่วยเหลือประชาชนตามอำนาจหน้าที่ระดับอำเภอให้บรรลุภารกิจ	ปีละ ๑ ครั้ง	๔๐,๐๐๐	๔๐,๐๐๐	๔๐,๐๐๐	๔๐,๐๐๐	๔๐,๐๐๐	จำนวนครั้งที่ได้สนับสนุนงบประมาณฯ	การดำเนินงานของศูนย์ฯ บรรลุผลสำเร็จตามวัตถุประสงค์	สำนักปลัด
๗	สมทบกองทุนประกันสังคม	เพื่อสมทบกองทุนประกันสังคมตามจำนวนและหลักเกณฑ์ที่กำหนด	ปีละ ๑ ครั้ง	๙๐,๐๐๐	๙๐,๐๐๐	๙๐,๐๐๐	๙๐,๐๐๐	๙๐,๐๐๐	ร้อยละของจำนวนเงินสมทบตามอัตราส่วนที่กำหนด	อบต. ได้สมทบกองทุนตามที่กฎหมายกำหนด	สำนักปลัด
๘	สมทบกองทุนเงินทดแทนพนักงานจ้าง	เพื่อสมทบกองทุนเงินทดแทนฯ ตามจำนวนและหลักเกณฑ์ที่กำหนด	ปีละ ๑ ครั้ง	๕,๐๐๐	๕,๐๐๐	๕,๐๐๐	๕,๐๐๐	๕,๐๐๐	ร้อยละของจำนวนเงินสมทบตามอัตราส่วนที่กำหนด	อบต. ได้สมทบกองทุนตามที่กฎหมายกำหนด	สำนักปลัด
๙	สมทบกองทุนบำเหน็จบำนาญข้าราชการส่วนท้องถิ่น	เพื่อจ่ายเป็นเงินสมทบกองทุนบำเหน็จบำนาญข้าราชการส่วนท้องถิ่นตามจำนวนและหลักเกณฑ์ที่กำหนด	ปีละ ๑ ครั้ง	๕๐๐,๐๐๐	๕๐๐,๐๐๐	๕๐๐,๐๐๐	๕๐๐,๐๐๐	๕๐๐,๐๐๐	ร้อยละของจำนวนเงินสมทบตามอัตราส่วนที่กำหนด	อบต. ได้สมทบกองทุนตามที่กฎหมายกำหนด	สำนักปลัด



## ๗.๒ แผนงานสร้างความเข้มแข็งของชุมชน

ที่	โครงการ	วัตถุประสงค์	เป้าหมาย	งบประมาณ					ตัวชี้วัด (KPI)	ผลที่คาดว่าจะได้รับ	หน่วยงานรับผิดชอบหลัก
				๒๕๖๖ (บาท)	๒๕๖๗ (บาท)	๒๕๖๘ (บาท)	๒๕๖๙ (บาท)	๒๕๗๐ (บาท)			
๑	ปรับปรุง/ซ่อมแซมระบบกระจายข่าวหมู่บ้าน บ้านขาด ม.๑	เพื่อให้การบริการข้อมูลข่าวสารระหว่างหน่วยงานเป็นไปด้วยความสะดวก ชัดเจน และรวดเร็ว	ปรับปรุง/ซ่อมแซมระบบกระจายข่าวหมู่บ้าน บ้านขาด ม.๑ จำนวน ๑ ครั้ง	๓๐,๐๐๐	๓๐,๐๐๐	๓๐,๐๐๐	๓๐,๐๐๐	๓๐,๐๐๐	ร้อยละความพึงพอใจของประชาชนที่มีต่อการรับส่งข้อมูลข่าวสารของทางราชการ	การบริการข้อมูลข่าวสารระหว่างหน่วยงานเป็นไปด้วยความสะดวก รวดเร็ว ชัดเจน	สำนักปลัด
๒	โครงการพัฒนาศักยภาพและศึกษาดูงานนอกสถานที่	เพื่อเพิ่มพูนความรู้และศึกษาดูงานเพื่อนำมาประยุกต์ใช้ในท้องถิ่น ส่งเสริมการมีส่วนร่วม	คณะผู้บริหาร สมาชิกสภาฯ ข้าราชการ พนักงานส่วนตำบล และผู้ที่มีส่วนเกี่ยวข้อง จำนวน ๕๐ คน	๖๕๐,๐๐๐	๖๕๐,๐๐๐	๖๕๐,๐๐๐	๖๕๐,๐๐๐	๖๕๐,๐๐๐	ร้อยละความพึงพอใจของผู้เข้าร่วมกิจกรรม	เกิดการนำความรู้มาประยุกต์ใช้ในการพัฒนางานด้านกิจกรรมต่าง ๆ	สำนักปลัด
๓	โครงการจัดทำแผนพัฒนาท้องถิ่น แผนพัฒนาหมู่บ้าน/ตำบล	เพื่อจัดเวทีประชาคมหมู่บ้าน/ตำบล การทบทวนจัดทำแผนพัฒนาท้องถิ่นแผนชุมชน แผนพัฒนาหมู่บ้าน/ตำบล	๑๑ หมู่บ้าน	๓๐,๐๐๐	๓๐,๐๐๐	๓๐,๐๐๐	๓๐,๐๐๐	๓๐,๐๐๐	ร้อยละของจำนวนหมู่บ้านที่จัดประชุมประชาคม	มีแผนพัฒนาในทุกระดับเพื่อเป็นกรอบและเครื่องมือในการพัฒนาท้องถิ่น	สำนักปลัด
๔	โครงการ อบรม. พบประชาชน	๑.เพื่อให้บริการ/งานในหน้าที่ของ อบรม.และประชาสัมพันธ์กิจกรรม/โครงการต่างๆ ๒.เพื่อรับฟังความคิดเห็นของประชาชน ๓.เพื่อรณรงค์ทำความสะอาดหมู่บ้าน	๑๑ หมู่บ้าน	๓๐,๐๐๐	๓๐,๐๐๐	๓๐,๐๐๐	๓๐,๐๐๐	๓๐,๐๐๐	ร้อยละของจำนวนหมู่บ้านที่เข้าร่วมการจัดกิจกรรม	ประชาชนได้รับบริการถึงหมู่บ้าน มีส่วนร่วมในการแสดงความคิดเห็น และร่วมกิจกรรมรณรงค์ทำความสะอาด	สำนักปลัด
๕	โครงการอบรม และศึกษาดูงานเพื่อพัฒนาศักยภาพผู้นำ แกนนำกลุ่มหน่วยงานต่าง ๆ ตลอดจนผู้ที่มีส่วนเกี่ยวข้อง ในพื้นที่ตำบลเมืองพล	เพื่อพัฒนาศักยภาพผู้นำ แกนนำกลุ่ม หน่วยงานต่าง ๆ ตลอดจนผู้ที่มีส่วนเกี่ยวข้องในพื้นที่ตำบลเมืองพล เพื่อเป็นภาคีเครือข่ายการพัฒนาตำบลฯ	ปีละ ๑ ครั้ง	๕๐๐,๐๐๐	๕๐๐,๐๐๐	๕๐๐,๐๐๐	๕๐๐,๐๐๐	๕๐๐,๐๐๐	จำนวนโครงการที่ได้ดำเนินกิจกรรม	ผู้นำแกนนำกลุ่มต่าง ๆ หน่วยงานในพื้นที่ ตลอดจนผู้ที่มีส่วนเกี่ยวข้องได้รับการพัฒนาศักยภาพ ฯ	สำนักปลัด

## ๗.๒ แผนงานสร้างความเข้มแข็งของชุมชน (ต่อ)

ที่	โครงการ	วัตถุประสงค์	เป้าหมาย	งบประมาณ					ตัวชี้วัด (KPI)	ผลที่คาดว่าจะได้รับ	หน่วยงานรับผิดชอบหลัก
				๒๕๖๖ (บาท)	๒๕๖๗ (บาท)	๒๕๖๘ (บาท)	๒๕๖๙ (บาท)	๒๕๗๐ (บาท)			
๖	โครงการเลือกตั้งสมาชิกสภาท้องถิ่นหรือผู้บริหารท้องถิ่น อบต.เมืองพล	เพื่อดำเนินการจัดการเลือกตั้งสมาชิกสภา อบต.เมืองพลและผู้บริหาร อบต.เมืองพล ให้เป็นไปตามระเบียบ กฎหมาย คำสั่งที่เกี่ยวข้อง	๑ ครั้ง	๕๐๐,๐๐๐	๕๐๐,๐๐๐	๕๐๐,๐๐๐	๕๐๐,๐๐๐	๕๐๐,๐๐๐	จำนวนครั้งที่มีการจัดการเลือกตั้ง	ได้ดำเนินการจัดการเลือกตั้งตามที่ระเบียบและกฎหมายกำหนด	สำนักปลัด
๗	โครงการจัดกิจกรรมเฉลิมพระเกียรติในโอกาสสำคัญของสถาบันพระมหากษัตริย์	เพื่อให้ประชาชนในพื้นที่ได้มีโอกาสแสดงออกถึงความจงรักภักดีต่อสถาบันพระมหากษัตริย์	จำนวน ๖ ครั้ง	๑๐๐,๐๐๐	๑๐๐,๐๐๐	๑๐๐,๐๐๐	๑๐๐,๐๐๐	๑๐๐,๐๐๐	จำนวนครั้งที่จัดกิจกรรม	ประชาชนได้แสดงออกถึงความจงรักภักดีต่อสถาบันพระมหากษัตริย์	สำนักปลัด

## ๗.๓ แผนงานอุตสาหกรรมและการโยธา

ที่	โครงการ	วัตถุประสงค์	เป้าหมาย	งบประมาณ					ตัวชี้วัด (KPI)	ผลที่คาดว่าจะได้รับ	หน่วยงานรับผิดชอบหลัก
				๒๕๖๖ (บาท)	๒๕๖๗ (บาท)	๒๕๖๘ (บาท)	๒๕๖๙ (บาท)	๒๕๗๐ (บาท)			
๑	ก่อสร้างโรงจอดรถ อบต.เมืองพล	เพื่อให้บริการที่จอดรถ ประชาชนที่มาติดต่อราชการ	อาคาร กว้าง ๔ ม. ยาว ๑๖ ม. จำนวน ๓ แห่ง	๖๐๐,๐๐๐	๖๐๐,๐๐๐	๖๐๐,๐๐๐	๖๐๐,๐๐๐	๖๐๐,๐๐๐	จำนวนโรงจอดรถที่ก่อสร้างแล้วเสร็จ	ประชาชนมีที่จอดรถที่สะดวกและปลอดภัย	กองช่าง
๒	ปรับปรุงหรือซ่อมแซมอาคาร สำนักงานหรือต่อเติมอาคารอื่น ๆ	เพื่อปรับปรุงซ่อมแซมอาคารสำนักงานหรือห้องน้ำ อบต./ห้องน้ำประจำสนามกีฬา/อาคารอื่น ๆ ให้มีความเหมาะสม สะดวก และเป็นระเบียบเรียบร้อย และสอดคล้องกับวัตถุประสงค์การใช้งาน	อาคาร/ที่ทำงาน ห้องน้ำ ฯลฯ ที่ชำรุด	๒๐๐,๐๐๐	๒๐๐,๐๐๐	๒๐๐,๐๐๐	๒๐๐,๐๐๐	๒๐๐,๐๐๐	จำนวนอาคารที่ก่อสร้างแล้วเสร็จ	อาคาร/สำนักงานสามารถใช้งานได้ตามปกติ	กองช่าง
๓	ปรับปรุงอาคารอเนกประสงค์ อบต.เมืองพล	เพื่อปรับปรุงอาคารอเนกประสงค์ให้อยู่ในสภาพดีพร้อมใช้งาน และมีความมั่นคง ปลอดภัย	ปรับปรุงอาคารอเนกประสงค์ ขนาด ๕ x ๓๒ ม. จำนวน ๑ ครั้ง	๖๐๐,๐๐๐	๖๐๐,๐๐๐	๖๐๐,๐๐๐	๖๐๐,๐๐๐	๖๐๐,๐๐๐	ร้อยละของอาคาร อบต. ที่ได้รับการปรับปรุง	อาคารอเนกประสงค์ มีสภาพที่ดีและพร้อมต่อการใช้งานอย่างมั่นคง ปลอดภัย	กองช่าง

## ส่วนที่ ๔

### การติดตามและประเมินผล

## ส่วนที่ ๔ การติดตามและประเมินผล

.....

การบริหารงานที่ประสบความสำเร็จนั้น ส่วนหนึ่งมาจากการนำนวัตกรรม (Innovation) และกระบวนการบริหารใหม่ ๆ มาประยุกต์ใช้ในองค์กร ให้บรรลุวัตถุประสงค์และเป้าหมายที่กำหนดไว้ การติดตาม และประเมินผลก็เป็นส่วนหนึ่งของกระบวนการบริหารงาน ซึ่งมีหลักการสำคัญ คือ การติดตามความก้าวหน้าในการปฏิบัติงานและประเมินผลความสำเร็จของงาน อันจะนำไปสู่การปรับปรุงแก้ไขปัญหาร่วมกันให้บรรลุเป้าหมาย จึงต้องมีการติดตามและประเมินผล เพื่อให้ทราบประสิทธิภาพและประสิทธิผลการดำเนินงานขององค์กรว่าอยู่ในระดับใด เหมาะสมหรือสอดคล้องกับสถานการณ์ปัจจุบันหรือไม่

### ๔.๑ การติดตามและประเมินผลยุทธศาสตร์

กระบวนการของแผนพัฒนาท้องถิ่น (พ.ศ. ๒๕๖๖-๒๕๗๐) ฉบับทบทวน มีองค์ประกอบ ๓ ส่วน คือ การวางแผน (Planning) การนำแผนไปปฏิบัติ (Implementation) และการติดตามประเมินผล (Monitor and Evaluation) ฉะนั้น การติดตามและประเมินผลยุทธศาสตร์ สามารถดำเนินการได้ ดังนี้

๑) ติดตามและประเมินผลกระบวนการ (Process) จัดทำแผนพัฒนาท้องถิ่น โดยตรวจสอบกระบวนการดำเนินการว่าเป็นไปตามวิธีการและขั้นตอนที่กำหนดไว้ตามระเบียบกระทรวงมหาดไทย ว่าด้วยการจัดทำแผนพัฒนาขององค์กรปกครองส่วนท้องถิ่น พ.ศ. ๒๕๔๘ และแก้ไขเพิ่มเติมถึง (ฉบับที่ ๓) พ.ศ. ๒๕๖๑ เป็นกรอบในการปฏิบัติงานติดตามและประเมินผล

๒) ติดตามประเมินผลความพึงพอใจของประชาชนต่อการดำเนินงานตามนโยบายขององค์การบริหารส่วนตำบลเมืองพล เป็นการประเมินผลการดำเนินงานในแต่ละยุทธศาสตร์การพัฒนา (ทุกยุทธศาสตร์) โดยออกแบบสำรวจความพึงพอใจของประชาชน

### ๔.๒ การติดตามและประเมินผลโครงการ

เป็นการประเมินผลที่ช่วยให้ทราบถึงความก้าวหน้าในการดำเนินงานว่าแผนงานหรือโครงการที่ได้ดำเนินการไปแล้วนั้นให้ผลเป็นอย่างไร นำไปสู่ความสำเร็จตามแผนงานที่กำหนดไว้หรือไม่ มีผลสำเร็จมากน้อยเพียงใดเมื่อเปรียบเทียบกับเป้าหมาย หากมีความล่าช้ามีสาเหตุมาจากอะไร สมควรที่จะได้รับการแก้ไขด้วยวิธีการใด เพื่อให้โครงการดังกล่าวเป็นไปตามวัตถุประสงค์และเป้าหมายที่กำหนดไว้ และยังเป็นเครื่องมือชี้วัดประสิทธิภาพและประสิทธิผลของการดำเนินโครงการ โดยมีประเด็นในการติดตามประเมินผล คือ

๑) การติดตามและประเมินผลโครงการดำเนินงานโดยมีตัวชี้วัดเชิงปริมาณ คุณภาพ ความพึงพอใจ และขั้นตอนการดำเนินงานซึ่งผู้รับผิดชอบโครงการจะเป็นผู้กำกับตัวชี้วัด

๒) การเบิกจ่ายงบประมาณตามแผนการดำเนินงานประจำปีและเพิ่มเติม

ทั้งนี้ องค์การบริหารส่วนตำบลเมืองพลจะนำข้อมูลที่ได้จากการติดตามและประเมินผลโครงการมาในการปรับปรุงกระบวนการดำเนินงานให้สอดคล้องกับยุทธศาสตร์ และเป้าหมายที่กำหนดไว้ในแผนพัฒนาท้องถิ่น ให้สามารถตอบสนองและแก้ไขปัญหาความต้องการของประชาชนเป็นสิ่งสำคัญ

#### ระเบียบวิธีในการติดตามและประเมินผล

๑. ดำเนินการติดตามและประเมินผลแผนพัฒนาท้องถิ่น ๒ ประเภท คือ

๑.๑ แผนพัฒนาท้องถิ่น (พ.ศ. ๒๕๖๖-๒๕๗๐) ฉบับทบทวน

๑.๒ แผนการดำเนินงานประจำปีงบประมาณ

๒. ประเมินความพึงพอใจของประชาชนต่อการดำเนินงานตามยุทธศาสตร์การพัฒนา

๓. ศึกษาความพึงพอใจของประชาชนต่อผลการดำเนินงานตามแผนพัฒนาท้องถิ่นในภาพรวม

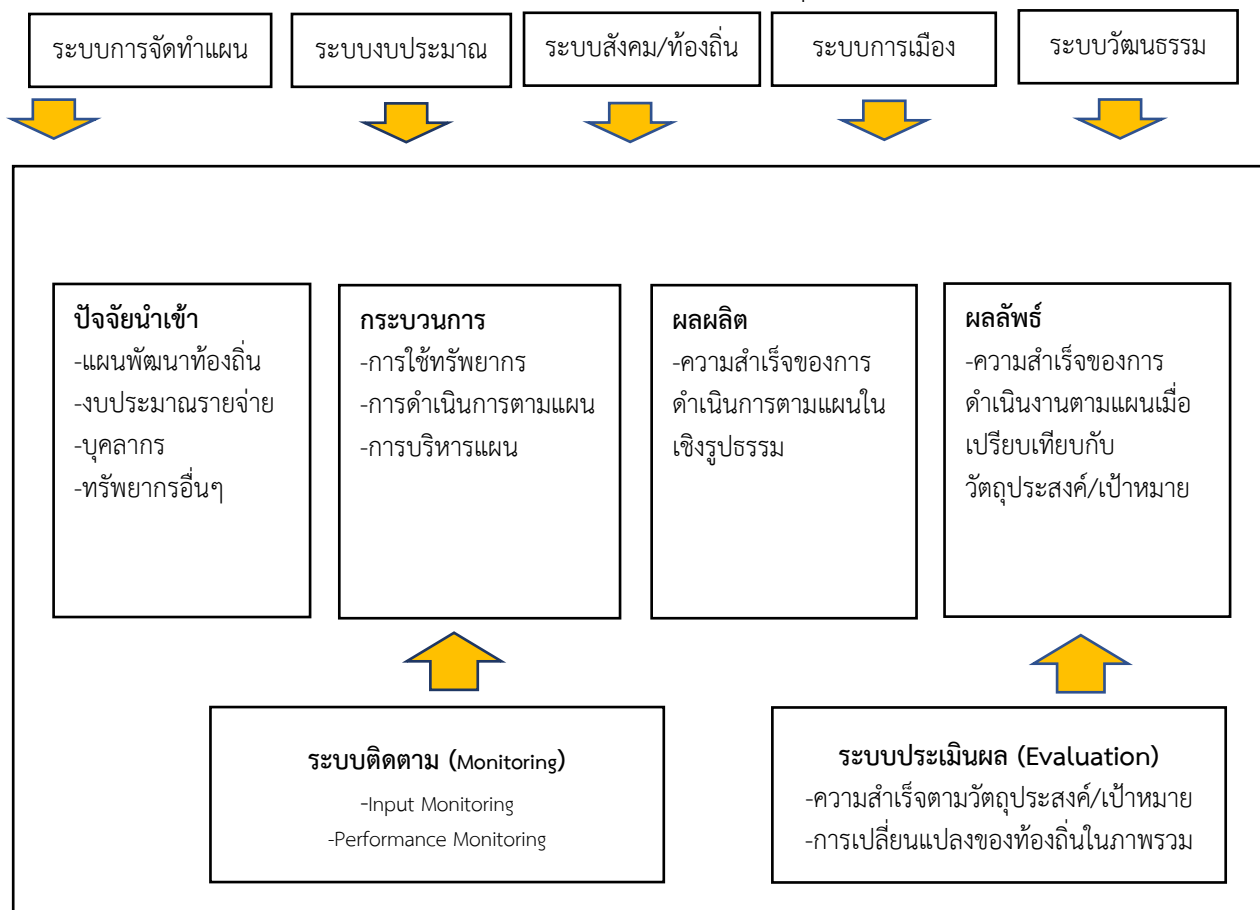
**เกณฑ์มาตรฐานและตัวชี้วัด**

การติดตามและประเมินผลแผนพัฒนาท้องถิ่น ได้มีเกณฑ์มาตรฐาน (Standard Criteria) และตัวชี้วัด (Indicators) เพื่อใช้เป็นกรอบในการประเมินให้เกิดความชัดเจน เป็นระบบมีมาตรฐานและเป็นที่ยอมรับโดยใช้เกณฑ์มาตรฐานและตัวชี้วัด ดังนี้

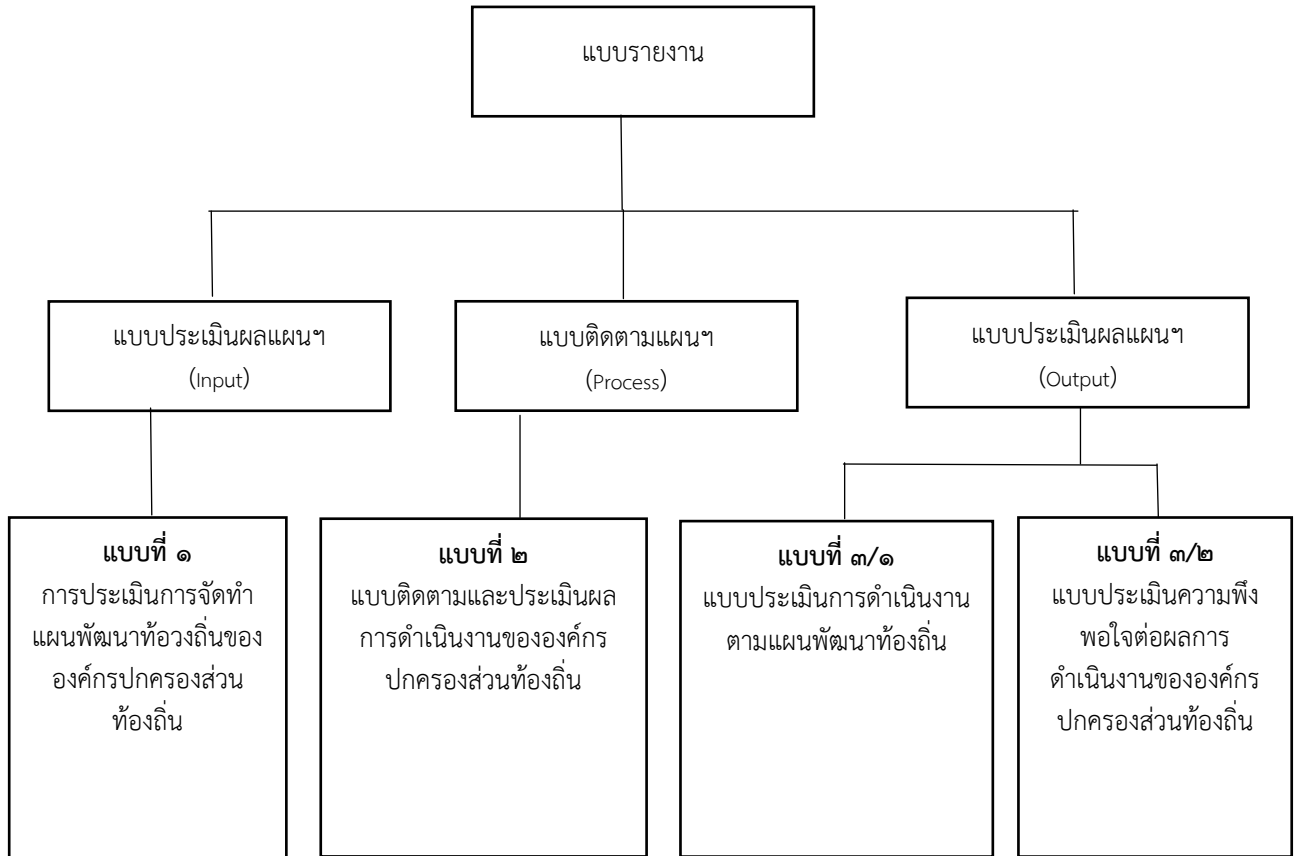
เกณฑ์มาตรฐาน (Standard Criteria)	ตัวชี้วัด (Indicators)	กรอบตัวแปร (Attributes)
สัมฤทธิ์ผล และการบรรลุวัตถุประสงค์ของโครงการ	ผลผลิต ผลลัพธ์	ผลต่างระหว่างจำนวนโครงการที่แล้วเสร็จกับจำนวนโครงการทั้งหมด
การสนองตอบความต้องการของประชาชน	ระดับความพึงพอใจ	สัดส่วนของประชาชนกลุ่มเป้าหมายที่พึงพอใจและไม่พอใจ ผลสะท้อนกลับ

**ระบบติดตามและประเมินผลแผนการพัฒนาล่องครปกครองส่วนท้องถิ่น**

การวางระบบติดตามและประเมินผลแผนพัฒนาล่องครปกครองส่วนท้องถิ่นมีสมมุติฐานว่า ระบบติดตามและประเมินผลไม่อาจแยกตัวเองออกจากระบบการบริหารแผนทั้งหมด ดังนั้น ระบบอื่น ๆ ที่เกิดขึ้นก่อนหน้าที่แผนพัฒนาจะดำเนินการ จึงเป็นเหมือนบริบทที่ย่อมจะส่งผลต่อการบริหารแผน และจะส่งผลต่อการติดตามและประเมินผลด้วยเช่นกัน ดังนั้น ระบบติดตามและประเมินผลครั้งนี้ สรุปลงเป็นแผนภาพได้ ดังนี้



### ๔.๓ แบบสรุปผลการพัฒนาท้องถิ่นในภาพรวม



#### ๔.๔ ข้อเสนอแนะในการจัดทำแผนพัฒนาท้องถิ่น

##### ๑. ผลกระทบนำไปสู่ออนาคต

องค์การบริหารส่วนตำบลเมืองพลได้จัดบริการสาธารณะเพื่ออำนวยความสะดวกและตอบสนองต่อความต้องการของประชาชนไม่ว่าจะเป็นด้านโครงสร้างพื้นฐาน การศึกษา เศรษฐกิจและสังคมท้องถิ่น ทั้งนี้ มุ่งหวังให้ประชาชนมีคุณภาพชีวิตที่ดีขึ้น ในส่วนของการดำเนินโครงการ/กิจกรรมตามแผนพัฒนาท้องถิ่น ซึ่งเป็นการแปลงแผนไปสู่การปฏิบัติ ผลผลิตของโครงการ/กิจกรรม (Output) ได้ก่อให้เกิดผลกระทบ (Impact) ทั้ง ๓ ระดับ คือ ระยะสั้น สามารถเห็นผลสำเร็จได้ทันทีเมื่อดำเนินโครงการ/กิจกรรม แล้วเสร็จ ระยะกลางและระยะยาว ต้องใช้เวลาในการพัฒนาและดำเนินการ โดยอนาคตองค์การบริหารส่วนตำบลเมืองพลได้วางแผนดำเนินการพัฒนาท้องถิ่นในด้านต่าง ๆ สรุปได้ ดังนี้

ด้าน	แนวทางพัฒนาในอนาคต
๑. โครงสร้างพื้นฐาน	<ul style="list-style-type: none"><li>- จัดให้มีระบบสาธารณูปโภคและสาธารณูปการที่เหมาะสมและเพียงพอในพื้นที่ สามารถพัฒนาพื้นที่ให้มีความเจริญและรองรับการขยายตัวในอนาคต</li><li>- บูรณาการจัดระเบียบระบบไฟฟ้า กล้องโทรทัศน์วงจรปิด (CCTV) ร่วมกับหน่วยงานที่เกี่ยวข้อง</li><li>- พัฒนาระบบการให้บริการน้ำประปาให้ครอบคลุมและมีประสิทธิภาพ รวมถึงสนับสนุน/ส่งเสริมการพัฒนาคุณภาพน้ำประปาให้เป็นน้ำประปาดื่มได้</li></ul>
๒. ทรัพยากรธรรมชาติและสิ่งแวดล้อม	<ul style="list-style-type: none"><li>- จัดระบบการกำจัดขยะที่มีประสิทธิภาพ สร้างจิตสำนึกในการทิ้งขยะ ส่งเสริมให้มีการคัดแยกขยะตั้งแต่ในครัวเรือน รวมถึงการแปลงขยะให้มีมูลค่าและเป็นสวัสดิการทางสังคม</li></ul>
๓. การศึกษา	<ul style="list-style-type: none"><li>- พัฒนาบุคลากรด้านการศึกษาและสื่ออุปกรณ์การเรียนการสอนให้มีความทันสมัย ตลอดจนการพัฒนาดูแลเด็ก/หลักสูตรให้ได้มาตรฐาน สามารถจัดการเรียนการสอนให้เด็กมีผลสัมฤทธิ์ที่เป็นเลิศ</li><li>- สนับสนุน/ส่งเสริมนักเรียนยากจนและด้อยโอกาส</li><li>- จัดการศึกษาและแหล่งเรียนรู้นอกระบบ (TK Park) ให้ครอบคลุม เพื่อเป็นแหล่งเรียนรู้ของประชาชนในการพัฒนาตนเองให้ทันกับสถานการณ์โลกที่ปรับเปลี่ยนไป</li><li>- เสริมสร้างความเข้าใจและการอยู่ร่วมกันอย่างสมานฉันท์</li></ul>
๔. กีฬาและนันทนาการ	<ul style="list-style-type: none"><li>- ก่อสร้างลานกีฬาและติดตั้งเครื่องออกกำลังกายภายในชุมชน/หมู่บ้าน</li><li>- ก่อสร้างสถานที่ออกกำลังกาย</li></ul>



ด้าน	แนวทางพัฒนาในอนาคต
๕. สุขภาวะและคุณภาพชีวิต	<ul style="list-style-type: none"> <li>- ปรับปรุงตลาดและสถานประกอบให้มีมาตรฐานผ่านเกณฑ์หลักสุขาภิบาล และมีการสุ่มตรวจคุณภาพอาหารสด อาหารสำเร็จรูปอย่างต่อเนื่อง ผู้บริโภคได้บริโภคอาหารที่สะอาด ไม่มีสารพิษปนเปื้อนที่เกิดอันตรายแก่ชีวิต</li> <li>- การรณรงค์ป้องกันโรคไข้เลือดออก ทั้งในหมู่บ้าน/ชุมชนและสถานศึกษา หรือสถานที่เสี่ยง</li> <li>- เพิ่มมาตรการดูแล และสร้างภูมิคุ้มกันทางสังคมให้แก่เด็ก/เยาวชนตระหนักรู้เท่าทันถึงโทษ รวมถึงรูปแบบการแพร่ระบาด วิธีการหลีกเลี่ยง โดยตั้งเป้าหมายให้โรงเรียนในเขตพื้นที่เป็นโรงเรียนปลอดภัยปลอดยาเสพติด</li> <li>- ให้การดูแลและช่วยเหลือผู้ด้อยโอกาส/ผู้พิการอย่างทั่วถึง ได้มาตรฐานและมีความเท่าเทียม</li> <li>- เตรียมความพร้อมสำหรับผู้สูงอายุและผู้สูงอายุและสนับสนุนการดำเนินงานองค์กรผู้สูงอายุ</li> <li>- เสริมสร้างความปลอดภัยในชีวิตและทรัพย์สินแก่ประชาชนด้วยการติดตั้งกล้องโทรทัศน์วงจรปิด (CCTV) บริเวณจุดเสี่ยง เพื่อเสริมมาตรการดูแลรักษาความปลอดภัยภายในพื้นที่ตลอด ๒๔ ชั่วโมง</li> <li>- เพิ่มศักยภาพการปฏิบัติงานของบุคลากรที่เกี่ยวข้องกับงานด้านการป้องกันและบรรเทาสาธารณภัย สร้างเครือข่ายการรักษาความปลอดภัยร่วมกับหน่วยงานภาครัฐ เอกชน และประชาสังคม ทั้งภายนอก และภายในพื้นที่</li> </ul>
๖. การบริหารงาน	<ul style="list-style-type: none"> <li>- ส่งเสริมให้ประชาชนเข้ามามีบทบาทและมีส่วนร่วมในการพัฒนาท้องถิ่น</li> <li>- พัฒนาระบบการจัดเก็บภาษี เพิ่มมาตรการและวางแผนการจัดเก็บภาษีให้เป็นไปตามเป้าหมาย</li> <li>- เพิ่มประสิทธิภาพการประชาสัมพันธ์ข้อมูลข่าวสารต่าง ๆ ขององค์การบริหารส่วนตำบลเมืองพลให้ครอบคลุม แพร่หลาย และทั่วถึงมากยิ่งขึ้น พร้อมทั้งเพิ่มช่องทางการประชาสัมพันธ์ เช่น เสียงตามสาย, เว็บไซต์, สื่อสังคมเครือข่ายออนไลน์ หรืออื่น ๆ</li> </ul>

## ๒. สรุปผลการพัฒนาท้องถิ่น

### ๔.๓.๑ การวัดผลในเชิงปริมาณและเชิงคุณภาพ

#### (๑) การวัดผลในเชิงปริมาณ

ตามที่องค์การบริหารส่วนตำบลได้ดำเนินการจัดทำแผนพัฒนาท้องถิ่นเพื่อใช้เป็นเครื่องมือในการพัฒนาพื้นที่ในเขตรับผิดชอบองค์การบริหารส่วนตำบล ให้บรรลุเป้าหมาย เกิดประสิทธิภาพ ประสิทธิผลสูงสุดในการแก้ไขปัญหาให้กับประชาชน การจัดทำแผนพัฒนาที่กำหนดให้มีการติดตามและประเมินแผนพัฒนาฯ ตามระเบียบกระทรวงมหาดไทย ว่าด้วยการจัดทำแผนขององค์กรปกครองส่วนท้องถิ่น พ.ศ. ๒๕๔๘ และที่แก้ไขเพิ่มเติม หมวด ๖ ข้อ ๒๙ โดยคณะกรรมการติดตามและประเมินแผนพัฒนาฯ เป็นผู้ดำเนินการติดตามและประเมินผลแผนพัฒนาฯ ซึ่งคณะกรรมการจะต้องดำเนินการกำหนดแนวทาง วิธีการในการติดตามและประเมินผลแผนพัฒนาฯ ดำเนินการติดตามและประเมินผลแผนพัฒนาฯ รายงานและเสนอความเห็นซึ่งได้จากการติดตามและประเมินผลแผนพัฒนาฯ ต่อผู้บริหารท้องถิ่น เพื่อให้ผู้บริหารท้องถิ่นเสนอต่อสภาท้องถิ่น และคณะกรรมการพัฒนาท้องถิ่น พร้อมทั้งประกาศผลการติดตามและประเมินผลแผนพัฒนาท้องถิ่นให้ประชาชนในท้องถิ่นทราบในที่เปิดเผยภายในสิบห้าวันนับแต่วันที่ผู้บริหารท้องถิ่นเสนอผลการติดตามและประเมินผลดังกล่าว และต้องปิดประกาศไว้เป็นระยะเวลาไม่น้อยกว่าสามสิบวัน โดยอย่างน้อยปีละหนึ่งครั้งภายในเดือนธันวาคมของทุกปี โดยใช้เครื่องมือในการติดตามและประเมินผลในเชิงปริมาณ มี ดังนี้

แบบที่ ๑ การกำกับการจัดทำแผนยุทธศาสตร์ขององค์กรปกครองส่วนท้องถิ่น การติดตามประเมินผลด้วยระบบ e-plan ([www.dla.go.th](http://www.dla.go.th))

(๒) การวัดผลในเชิงคุณภาพ การวัดผลเชิงคุณภาพ อบต.การใช้การสำรวจความพึงพอใจในการวัดเชิงคุณภาพโดยภาพรวมโดยได้มีการประเมินความพึงพอใจซึ่งการประเมินความพึงพอใจทำให้ทราบถึงผลเชิงคุณภาพในการดำเนินงานของ อบต. ในภาพรวม โดยเครื่องมือที่ใช้ในการประเมินความพึงพอใจ มีดังนี้

แบบที่ ๓/๒ แบบประเมินความพึงพอใจต่อผลการดำเนินงาน อบต.

แบบที่ ๓/๓ แบบประเมินความพึงพอใจของประชาชนที่มีต่อการให้บริการ

#### ๔.๔ ข้อเสนอแนะในการจัดทำแผนพัฒนาท้องถิ่นในอนาคต

##### ๔.๔.๑ ผลกระทบนำไปสู่ออนาคต

๑) เกิดการพัฒนาพัฒนาที่ล่าช้า เพราะการดำเนินการต่างๆ ขององค์กรปกครองส่วนท้องถิ่นต้องผ่านกระบวนการหลายขั้นตอน สลับซับซ้อน

๒) ประชาชนอาจเกิดความเบื่อหน่ายกับกระบวนการจัดทำแผนที่มีความยุ่งยากมากขึ้นและประชาชนมองว่าองค์กรไม่สามารถตอบสนองตามความต้องการที่เสนอได้ทันท่วงที

๓) ปัญหาอาจไม่ได้รับการแก้ไขอย่างตรงจุดเพราะข้อจำกัดของระเบียบกฎหมายที่ทำให้ยากและบางเรื่องอาจทำไม่ได้

๔) โครงการต่างๆ ในแต่ละปีมีมาก ไม่สามารถดำเนินการได้ทั้งหมด งบประมาณไม่เพียงพอ

๕) บุคลากรที่มีส่วนเกี่ยวข้องส่วนใหญ่ ไม่ว่าจะภาคประชาชน หรือภาครัฐ ส่วนใหญ่ขาดความรู้/ความเข้าใจเรื่องแผน จึงไม่ให้ความสำคัญของการปฏิบัติตามแผน ซึ่งถือเป็นปัจจัยสำคัญในการดำเนินงานให้บรรลุเป้าหมายตามแผนที่กำหนดไว้

๖) ระยะเวลาในการจัดทำโครงการฯ ที่กำหนดตามแผนปฏิบัติไม่สอดคล้องกับการปฏิบัติจริง เนื่องมาจากการเปลี่ยนแปลงรายละเอียดโครงการฯ มีการเปลี่ยนแปลงโครงการในอนาคตองค์กรปกครองส่วนท้องถิ่นควรมุ่งเน้นการพัฒนาเส้นทางคมนาคมให้มีความทั่วถึง พัฒนาแหล่งน้ำเพื่อสนับสนุนการแก้ไขปัญหาความยากจน พัฒนาคุณภาพการศึกษาให้ได้มาตรฐาน เพิ่มประสิทธิภาพและแปรรูปสินค้าไปสู่สินค้าชนิดใหม่ที่มีมูลค่าสูง ส่งเสริมอาชีพต่างๆ พัฒนาการท่องเที่ยว การส่งเสริมการใช้เทคโนโลยีอย่างมีคุณค่า เพื่อให้ประชาชนมีรายได้เพิ่มขึ้น พัฒนาสังคมและส่งเสริมการมีส่วนร่วมในการอนุรักษ์ทรัพยากรธรรมชาติและสิ่งแวดล้อม การจัดการขยะ ให้ประชาชนมีคุณภาพชีวิตที่ดี

#### **๔.๔.๒ ข้อสังเกต ข้อเสนอแนะ ผลจากการพัฒนา**

๑) การจัดทำแผนพัฒนาท้องถิ่นฯ ควรพิจารณาใช้แผนยุทธศาสตร์การพัฒนาฯ เป็นกรอบในการจัดทำแผนพัฒนาท้องถิ่นฯ และให้มีความสอดคล้องกัน

๒) การจัดทำแผนพัฒนาท้องถิ่นฯ ควรพิจารณาสัดส่วนงบประมาณ และคำนึงถึงสถานะทางการคลังในการพิจารณา/กิจกรรม ที่จะบรรจุในแผนพัฒนาท้องถิ่นฯ

๓) ควรเร่งรัดให้มีการดำเนินโครงการ/กิจกรรม ที่ตั้งจ่ายไว้ในข้อบัญญัติงบประมาณรายจ่ายให้สามารถดำเนินการได้ในงบประมาณนั้น และดำเนินการให้ทันตามแผนการดำเนินงานที่กำหนด

**แบบที่ ๑ การกำกับการจัดยุทธศาสตร์ขององค์กรปกครองส่วนท้องถิ่น**

คำชี้แจง : แบบที่ ๑ เป็นแบบประเมินตนเองในการจัดแผนยุทธศาสตร์ขององค์การบริหารตำบลเมืองพล โดยจะทำการประเมินและรายงานทุก ๆ ครั้ง หลังจากที่องค์การบริหารส่วนตำบลเมืองพลได้ประกาศในแผนยุทธศาสตร์แล้ว

**ชื่อองค์กรปกครองส่วนท้องถิ่น องค์การบริหารส่วนตำบลเมืองพล**

ประเด็นการประเมิน	มีการ ดำเนินงาน	ไม่มีการ ดำเนินงาน
<b>ส่วนที่ ๑ คณะกรรมการพัฒนาท้องถิ่น</b>		
๑. มีการจัดตั้งคณะกรรมการพัฒนาท้องถิ่นเพื่อจัดทำแผนพัฒนาท้องถิ่น		
๒. มีการจัดประชุมคณะกรรมการพัฒนาท้องถิ่นเพื่อจัดทำแผนพัฒนาท้องถิ่น		
๓. มีการจัดประชุมอย่างต่อเนื่องสม่ำเสมอ		
๔. มีการจัดตั้งคณะกรรมการสนับสนุนการจัดทำแผนพัฒนาท้องถิ่น		
๕. มีการจัดประชุมคณะกรรมการสนับสนุนการจัดทำแผนพัฒนาท้องถิ่น		
๖. มีกรรมการพัฒนาท้องถิ่นและประชาคมท้องถิ่นพิจารณาร่างแผนยุทธศาสตร์การพัฒนา		
<b>ส่วนที่ ๒ การจัดทำแผนพัฒนาท้องถิ่น</b>		
๑. มีการรวบรวมข้อมูลและปัญหาสำคัญของท้องถิ่นมาจัดทำฐานข้อมูล		
๒. มีการเปิดโอกาสให้ประชาชนเข้ามามีส่วนร่วมในการจัดทำแผน		
๓. มีการวิเคราะห์ศักยภาพของท้องถิ่น (SWOT) เพื่อประเมินสถานการณ์การพัฒนาท้องถิ่น		
๔. มีการกำหนดวิสัยทัศน์และภารกิจหลักการพัฒนาท้องถิ่นที่สอดคล้องกับศักยภาพท้องถิ่น		
๕. มีการกำหนดวิสัยทัศน์และภารกิจหลักการพัฒนาท้องถิ่นที่สอดคล้องกับยุทธศาสตร์จังหวัด		
๖. มีการกำหนดจุดมุ่งหมายเพื่อการพัฒนาที่ยั่งยืน		
๗. มีการกำหนดเป้าหมายการพัฒนาท้องถิ่น		
๘. มีการกำหนดยุทธศาสตร์ การพัฒนาและแนวทางการพัฒนา		
๙. มีการกำหนดยุทธศาสตร์ที่สอดคล้องกับยุทธศาสตร์ของจังหวัด		
ประเด็นการประเมิน	มีการ ดำเนินงาน	ไม่มีการ ดำเนินงาน
๑. มีการอนุมัติและประกาศใช้แผนยุทธศาสตร์การพัฒนา		
๒. มีการจัดทำบัญชีกลุ่มโครงการในแผนยุทธศาสตร์		
๓. มีการกำหนดรูปแบบการติดตามประเมินผลแผนยุทธศาสตร์		
๔. มีการทบทวนแผนยุทธศาสตร์หรือไม่		

แบบที่ ๓/๒ แบบประเมินความพึงพอใจต่อผลการดำเนินงานของ  
องค์กรปกครองส่วนท้องถิ่นในภาพรวม

คำชี้แจง : แบบที่ ๓/๒ เป็นแบบสำรวจความพึงพอใจของประชาชนต่อการดำเนินงานขององค์กรปกครองส่วนท้องถิ่นในภาพรวม โดยกำหนดให้มีการเก็บข้อมูลปีละ ๑ ครั้ง หลังจากสิ้นสุดปีงบประมาณ

ส่วนที่ ๑ ข้อมูลทั่วไป

๑. เพศ (๑) ชาย (๒) หญิง
๒. อายุ (๑) ต่ำกว่า ๒๐ ปี (๒) ๒๐-๓๐ ปี (๓) ๓๑-๔๐ ปี  
(๔) ๔๑-๕๐ ปี (๕) ๕๑-๖๐ ปี (๖) มากกว่า ๖๐ ปี
๓. การศึกษา (๑) ประถมศึกษา (๒) มัธยมศึกษาหรือเทียบเท่า (๓) อนุปริญญา หรือเทียบเท่า  
(๔)ปริญญาตรี (๕) สูงกว่าปริญญาตรี (๖) อื่นๆ
๔. อาชีพหลัก (๑) รับราชการ (๒) เอกชน/รัฐวิสาหกิจ (๓) ค้าขาย ธุรกิจส่วนตัว  
(๔) รับจ้าง (๕) นักเรียน นักศึกษา (๖) เกษตรกร  
(๗) อื่น ๆ (ระบุ).....

ส่วนที่ ๒ ความพึงพอใจต่อผลการดำเนินงานขององค์กรปกครองส่วนท้องถิ่น

๕. ท่านมีความพึงพอใจต่อผลการดำเนินงานขององค์กรปกครองส่วนท้องถิ่นในภาพรวมมากน้อยเพียงใด

ความพึงพอใจ	พอใจมาก	พอใจ	ไม่พอใจ
๑. มีการเปิดโอกาสให้ประชาชนมีส่วนร่วมในโครงการ/กิจกรรม			
๒. มีการประชาสัมพันธ์ให้ประชาชนรับรู้ข้อมูลของโครงการ/กิจกรรม			
๓. มีการเปิดโอกาสให้ประชาชนแสดงความคิดเห็นในโครงการ/กิจกรรม			
๔. มีการรายงานผลการดำเนินงานโครงการ/กิจกรรมให้ประชาชนทราบ			
๕. ความโปร่งใสในการดำเนินโครงการ/กิจการ			
๖. การดำเนินงานเป็นไปตามระยะเวลาที่กำหนด			
๗. ผลการดำเนินโครงการ/กิจกรรมนำไปสู่การแก้ไขปัญหา			
๘. การแก้ไขปัญหา และการตอบสนองความต้องการของประชาชน			
๙. ประโยชน์ที่ประชาชนได้รับจากการดำเนินโครงการ/กิจกรรม			

**แบบที่ ๓/๓ แบบประเมินความพึงพอใจต่อผลการดำเนินงานของ  
องค์กรปกครองส่วนท้องถิ่นในภาพรวม**

คำชี้แจง : แบบที่ ๓/๓ เป็นแบบสำรวจความพึงพอใจของประชาชน ต่อการดำเนินงานขององค์กรปกครองส่วนท้องถิ่นในภาพรวม โดยกำหนดให้มีการเก็บข้อมูลปีละ ๑ ครั้ง หลังจากสิ้นสุดปีงบประมาณ

**ส่วนยุทธศาสตร์ที่ ๑ ยุทธศาสตร์การพัฒนาด้านโครงสร้างพื้นฐาน**

**ส่วนที่ ๑ ข้อมูลทั่วไป**

- ๑. เพศ (๑) ชาย (๒) หญิง
- ๒. อายุ (๑) ต่ำกว่า ๒๐ ปี (๒) ๒๐-๓๐ ปี (๓) ๓๑-๔๐ ปี (๔) ๔๑-๕๐ ปี (๕) ๕๑-๖๐ ปี (๖) มากกว่า ๖๐ ปี
- ๓. การศึกษา (๑) ประถมศึกษา (๒) มัธยมศึกษาหรือเทียบเท่า (๓) อนุปริญญา หรือเทียบเท่า (๔)ปริญญาตรี (๕) สูงกว่าปริญญาตรี (๖) อื่นๆ
- ๔. อาชีพหลัก (๑) รับราชการ (๒) เอกชน/รัฐวิสาหกิจ (๓) ค้าขาย ธุรกิจส่วนตัว (๔) รับจ้าง (๕) นักเรียน นักศึกษา (๖) เกษตรกร (๗) อื่น ๆ (ระบุ).....

**ส่วนที่ ๒ ความพึงพอใจต่อผลการดำเนินงานขององค์กรปกครองส่วนท้องถิ่น**

๕. หากท่านประเมินความพึงพอใจต่อผลการดำเนินงานขององค์กรปกครองส่วนท้องถิ่นในการพัฒนาด้านโครงสร้างพื้นฐาน โดยให้คะแนนเต็ม ๑๐ ท่านจะให้คะแนนองค์กรปกครองส่วนท้องถิ่นของท่านเท่าใด

ความพึงพอใจ	คะแนน (๑๐ คะแนน)
๑. มีการเปิดโอกาสให้ประชาชนมีส่วนร่วมในโครงการ/กิจกรรม	
๒. มีการประชาสัมพันธ์ให้ประชาชนรับรู้ข้อมูลของโครงการ/กิจกรรม	
๓. มีการเปิดโอกาสให้ประชาชนแสดงความคิดเห็นในโครงการ/กิจกรรม	
๔. มีการรายงานผลการดำเนินงานโครงการ/กิจกรรมให้ประชาชนทราบ	
๕. ความโปร่งใสในการดำเนินโครงการ/กิจการ	
๖. การดำเนินงานเป็นไปตามระยะเวลาที่กำหนด	
๗. ผลการดำเนินโครงการ/กิจกรรมนำไปสู่การแก้ไขปัญหาของประชาชนในท้องถิ่น	
๘. ประโยชน์ที่ประชาชนได้รับจากการดำเนินโครงการ/กิจกรรม	



**แบบที่ ๓/๓ แบบประเมินความพึงพอใจต่อผลการดำเนินงานของ  
องค์กรปกครองส่วนท้องถิ่นในภาพรวม**

คำชี้แจง : แบบที่ ๓/๓ เป็นแบบสำรวจความพึงพอใจของประชาชน ต่อการดำเนินงานขององค์กรปกครองส่วนท้องถิ่นในภาพรวม โดยกำหนดให้มีการเก็บข้อมูลปีละ ๑ ครั้ง หลังจากสิ้นสุดปีงบประมาณ

**ส่วนยุทธศาสตร์ที่ ๓ ยุทธศาสตร์การพัฒนาด้านการรักษาความสงบ**

**ส่วนที่ ๑ ข้อมูลทั่วไป**

- ๑. เพศ (๑) ชาย (๒) หญิง
- ๒. อายุ (๑) ต่ำกว่า ๒๐ ปี (๒) ๒๐-๓๐ ปี (๓) ๓๑-๔๐ ปี (๔) ๔๑-๕๐ ปี (๕) ๕๑-๖๐ ปี (๖) มากกว่า ๖๐ ปี
- ๓. การศึกษา (๑) ประถมศึกษา (๒) มัธยมศึกษาหรือเทียบเท่า (๓) อนุปริญญา หรือเทียบเท่า (๔)ปริญญาตรี (๕) สูงกว่าปริญญาตรี (๖) อื่นๆ
- ๔. อาชีพหลัก (๑) รับราชการ (๒) เอกชน/รัฐวิสาหกิจ (๓) ค้าขาย ธุรกิจส่วนตัว (๔) รับจ้าง (๕) นักเรียน นักศึกษา (๖) เกษตรกร (๗) อื่น ๆ (ระบุ).....

**ส่วนที่ ๒ ความพึงพอใจต่อผลการดำเนินงานขององค์กรปกครองส่วนท้องถิ่น**

๕. หากท่านประเมินความพึงพอใจต่อผลการดำเนินงานขององค์กรปกครองส่วนท้องถิ่นใน**ด้านการรักษาความสงบ** โดยให้คะแนน ๑๐ ท่านจะให้คะแนนองค์กรปกครองส่วนท้องถิ่นของท่านเท่าใด

ความพึงพอใจ	คะแนน (๑๐ คะแนน)
๑. มีการเปิดโอกาสให้ประชาชนมีส่วนร่วมในโครงการ/กิจกรรม	
๒. มีการประชาสัมพันธ์ให้ประชาชนรับรู้ข้อมูลของโครงการ/กิจกรรม	
๓. มีการเปิดโอกาสให้ประชาชนแสดงความคิดเห็นในโครงการ/กิจกรรม	
๔. มีการรายงานผลการดำเนินงานโครงการ/กิจกรรมให้ประชาชนทราบ	
๕. ความโปร่งใสในการดำเนินโครงการ/กิจการ	
๖. การดำเนินงานเป็นไปตามระยะเวลาที่กำหนด	
๗. ผลการดำเนินโครงการ/กิจกรรมนำไปสู่การแก้ไขปัญหาของประชาชนในท้องถิ่น	
๘. ประโยชน์ที่ประชาชนได้รับจากการดำเนินโครงการ/กิจกรรม	



แบบที่ ๓/๓ แบบประเมินความพึงพอใจต่อผลการดำเนินงานของ  
องค์กรปกครองส่วนท้องถิ่นในภาพรวม

คำชี้แจง : แบบที่ ๓/๓ เป็นแบบสำรวจความพึงพอใจของประชาชน ต่อการดำเนินงานขององค์กรปกครองส่วนท้องถิ่นในภาพรวม โดยกำหนดให้มีการเก็บข้อมูลปีละ ๑ ครั้ง หลังจากสิ้นสุดปีงบประมาณ

ส่วนยุทธศาสตร์ที่ ๔ ยุทธศาสตร์การพัฒนาด้านสิ่งแวดล้อม

ส่วนที่ ๑ ข้อมูลทั่วไป

๑. เพศ (๑) ชาย (๒) หญิง
๒. อายุ (๑) ต่ำกว่า ๒๐ ปี (๒) ๒๐-๓๐ ปี (๓) ๓๑-๔๐ ปี  
(๔) ๔๑-๕๐ ปี (๕) ๕๑-๖๐ ปี (๖) มากกว่า ๖๐ ปี
๓. การศึกษา (๑) ประถมศึกษา (๒) มัธยมศึกษาหรือเทียบเท่า (๓) อนุปริญญา หรือเทียบเท่า  
(๔) ปริญญาตรี (๕) สูงกว่าปริญญาตรี (๖) อื่นๆ
๔. อาชีพหลัก (๑) รับราชการ (๒) เอกชน/รัฐวิสาหกิจ (๓) ค้าขาย ธุรกิจส่วนตัว  
(๔) รับจ้าง (๕) นักเรียน นักศึกษา (๖) เกษตรกร  
(๗) อื่น ๆ (ระบุ).....

ส่วนที่ ๒ ความพึงพอใจต่อผลการดำเนินงานขององค์กรปกครองส่วนท้องถิ่น

๕. หากท่านประเมินความพึงพอใจต่อผลการดำเนินงานขององค์กรปกครองส่วนท้องถิ่นในการพัฒนาด้านสิ่งแวดล้อม โดยให้คะแนนเต็ม ๑๐ ท่านจะให้คะแนนองค์กรปกครองส่วนท้องถิ่นของท่านเท่าใด

ความพึงพอใจ	คะแนน (๑๐ คะแนน)
๑.มีการเปิดโอกาสให้ประชาชนมีส่วนร่วมในโครงการ/กิจกรรม	
๒.มีการประชาสัมพันธ์ให้ประชาชนรับรู้ข้อมูลของโครงการ/กิจกรรม	
๓.มีการเปิดโอกาสให้ประชาชนแสดงความคิดเห็นในโครงการ/กิจกรรม	
๔.มีการรายงานผลการดำเนินงานโครงการ/กิจกรรมให้ประชาชนทราบ	
๕.ความโปร่งใสในการดำเนินโครงการ/กิจการ	
๖.การดำเนินงานเป็นไปตามระยะเวลาที่กำหนด	
๗.ผลการดำเนินโครงการ/กิจกรรมนำไปสู่การแก้ไขปัญหาของประชาชนในท้องถิ่น	
๘.ประโยชน์ที่ประชาชนได้รับจากการดำเนินโครงการ/กิจกรรม	

**แบบที่ ๓/๓ แบบประเมินความพึงพอใจต่อผลการดำเนินงานของ  
องค์กรปกครองส่วนท้องถิ่นในภาพรวม**

คำชี้แจง : แบบที่ ๓/๓ เป็นแบบสำรวจความพึงพอใจของประชาชน ต่อการดำเนินงานขององค์กรปกครองส่วนท้องถิ่นในภาพรวม โดยกำหนดให้มีการเก็บข้อมูลปีละ ๑ ครั้ง หลังจากสิ้นสุดปีงบประมาณ

**ส่วนยุทธศาสตร์ที่ ๕ ยุทธศาสตร์การพัฒนาด้านการศึกษา วัฒนธรรม จารีตประเพณีและภูมิปัญญาท้องถิ่น**

**ส่วนที่ ๑ ข้อมูลทั่วไป**

- ๑. เพศ (๑) ชาย (๒) หญิง
- ๒. อายุ (๑) ต่ำกว่า ๒๐ ปี (๒) ๒๐-๓๐ ปี (๓) ๓๑-๔๐ ปี  
(๔) ๔๑-๕๐ ปี (๕) ๕๑-๖๐ ปี (๖) มากกว่า ๖๐ ปี
- ๓. การศึกษา (๑) ประถมศึกษา (๒) มัธยมศึกษาหรือเทียบเท่า (๓) อนุปริญญา หรือเทียบเท่า  
(๔)ปริญญาตรี (๕) สูงกว่าปริญญาตรี (๖) อื่นๆ
- ๔. อาชีพหลัก (๑) รับราชการ (๒) เอกชน/รัฐวิสาหกิจ (๓) ค้าขาย ธุรกิจส่วนตัว  
(๔) รับจ้าง (๕) นักเรียน นักศึกษา (๖) เกษตรกร  
(๗) อื่น ๆ (ระบุ).....

**ส่วนที่ ๒ ความพึงพอใจต่อผลการดำเนินงานขององค์กรปกครองส่วนท้องถิ่น**

๕. หากท่านประเมินความพึงพอใจต่อผลการดำเนินงานขององค์กรปกครองส่วนท้องถิ่นในด้านการการศึกษา วัฒนธรรม จารีตประเพณีและภูมิปัญญาท้องถิ่น โดยให้คะแนนเต็ม ๑๐ ท่านจะให้คะแนนองค์กรปกครองส่วนท้องถิ่นของท่านเท่าใด

ความพึงพอใจ	คะแนน (๑๐ คะแนน)
๑. มีการเปิดโอกาสให้ประชาชนมีส่วนร่วมในโครงการ/กิจกรรม	
๒. มีการประชาสัมพันธ์ให้ประชาชนรับรู้ข้อมูลของโครงการ/กิจกรรม	
๓. มีการเปิดโอกาสให้ประชาชนแสดงความคิดเห็นในโครงการ/กิจกรรม	
๔. มีการรายงานผลการดำเนินงานโครงการ/กิจกรรมให้ประชาชนทราบ	
๕. ความโปร่งใสในการดำเนินโครงการ/กิจการ	
๖. การดำเนินงานเป็นไปตามระยะเวลาที่กำหนด	
๗. ผลการดำเนินโครงการ/กิจกรรมนำไปสู่การแก้ไขปัญหาของประชาชนในท้องถิ่น	
๘. ประโยชน์ที่ประชาชนได้รับจากการดำเนินโครงการ/กิจกรรม	

**แบบที่ ๓/๓ แบบประเมินความพึงพอใจต่อผลการดำเนินงานของ  
องค์กรปกครองส่วนท้องถิ่นในภาพรวม**

คำชี้แจง : แบบที่ ๓/๓ เป็นแบบสำรวจความพึงพอใจของประชาชน ต่อการดำเนินงานขององค์กรปกครองส่วนท้องถิ่นในภาพรวม โดยกำหนดให้มีการเก็บข้อมูลปีละ ๑ ครั้ง หลังจากสิ้นสุดปีงบประมาณ

**ส่วนยุทธศาสตร์ที่ ๖ ยุทธศาสตร์การพัฒนาด้านการส่งเสริมการลงทุน**

**ส่วนที่ ๑ ข้อมูลทั่วไป**

- ๕. เพศ (๑) ชาย (๒) หญิง
- ๖. อายุ (๑) ต่ำกว่า ๒๐ ปี (๒) ๒๐-๓๐ ปี (๓) ๓๑-๔๐ ปี  
(๔) ๔๑-๕๐ ปี (๕) ๕๑-๖๐ ปี (๖) มากกว่า ๖๐ ปี
- ๗. การศึกษา (๑) ประถมศึกษา (๒) มัธยมศึกษาหรือเทียบเท่า (๓) อนุปริญญา หรือเทียบเท่า  
(๔) ปริญญาตรี (๕) สูงกว่าปริญญาตรี (๖) อื่นๆ
- ๘. อาชีพหลัก (๑) รับราชการ (๒) เอกชน/รัฐวิสาหกิจ (๓) ค้าขาย ธุรกิจส่วนตัว  
(๔) รับจ้าง (๕) นักเรียน นักศึกษา (๖) เกษตรกร  
(๗) อื่น ๆ (ระบุ).....

**ส่วนที่ ๒ ความพึงพอใจต่อผลการดำเนินงานขององค์กรปกครองส่วนท้องถิ่น**

๕. หากท่านประเมินความพึงพอใจต่อผลการดำเนินงานขององค์กรปกครองส่วนท้องถิ่นในด้านการส่งเสริมการลงทุน โดยให้คะแนนเต็ม ๑๐ ท่านจะให้คะแนนองค์กรปกครองส่วนท้องถิ่นของท่านเท่าใด

ความพึงพอใจ	คะแนน (๑๐ คะแนน)
๑. มีการเปิดโอกาสให้ประชาชนมีส่วนร่วมในโครงการ/กิจกรรม	
๒. มีการประชาสัมพันธ์ให้ประชาชนรับรู้ข้อมูลของโครงการ/กิจกรรม	
๓. มีการเปิดโอกาสให้ประชาชนแสดงความคิดเห็นในโครงการ/กิจกรรม	
๔. มีการรายงานผลการดำเนินงานโครงการ/กิจกรรมให้ประชาชนทราบ	
๕. ความโปร่งใสในการดำเนินโครงการ/กิจการ	
๖. การดำเนินงานเป็นไปตามระยะเวลาที่กำหนด	
๗. ผลการดำเนินโครงการ/กิจกรรมนำไปสู่การแก้ไขปัญหาของประชาชนในท้องถิ่น	
๘. ประโยชน์ที่ประชาชนได้รับจากการดำเนินโครงการ/กิจกรรม	

**แบบที่ ๓/๓ แบบประเมินความพึงพอใจต่อผลการดำเนินงานของ  
องค์กรปกครองส่วนท้องถิ่นในภาพรวม**

คำชี้แจง : แบบที่ ๓/๓ เป็นแบบสำรวจความพึงพอใจของประชาชน ต่อการดำเนินงานขององค์กรปกครองส่วนท้องถิ่นในภาพรวม โดยกำหนดให้มีการเก็บข้อมูลปีละ ๑ ครั้ง หลังจากสิ้นสุดปีงบประมาณ

**ส่วนยุทธศาสตร์ที่ ๗ ยุทธศาสตร์การพัฒนาด้านการบริหารจัดการ**

**ส่วนที่ ๑ ข้อมูลทั่วไป**

- ๙. เพศ (๑) ชาย (๒) หญิง
- ๑๐. อายุ (๑) ต่ำกว่า ๒๐ ปี (๒) ๒๐-๓๐ ปี (๓) ๓๑-๔๐ ปี  
(๔) ๔๑-๕๐ ปี (๕) ๕๑-๖๐ ปี (๖) มากกว่า ๖๐ ปี
- ๑๑. การศึกษา (๑) ประถมศึกษา (๒) มัธยมศึกษาหรือเทียบเท่า (๓) อนุปริญญา หรือเทียบเท่า  
(๔) ปริญญาตรี (๕) สูงกว่าปริญญาตรี (๖) อื่นๆ
- ๑๒. อาชีพหลัก (๑) รับราชการ (๒) เอกชน/รัฐวิสาหกิจ (๓) ค้าขาย ธุรกิจส่วนตัว  
(๔) รับจ้าง (๕) นักเรียน นักศึกษา (๖) เกษตรกร  
(๗) อื่น ๆ (ระบุ).....

**ส่วนที่ ๒ ความพึงพอใจต่อผลการดำเนินงานขององค์กรปกครองส่วนท้องถิ่น**

๕. หากท่านประเมินความพึงพอใจต่อผลการดำเนินงานขององค์กรปกครองส่วนท้องถิ่นใน**ด้านการบริหารจัดการ** โดยให้คะแนนเต็ม ๑๐ ท่านจะให้คะแนนองค์กรปกครองส่วนท้องถิ่นของท่านเท่าใด

ความพึงพอใจ	คะแนน (๑๐ คะแนน)
๑. มีการเปิดโอกาสให้ประชาชนมีส่วนร่วมในโครงการ/กิจกรรม	
๒. มีการประชาสัมพันธ์ให้ประชาชนรับรู้ข้อมูลของโครงการ/กิจกรรม	
๓. มีการเปิดโอกาสให้ประชาชนแสดงความคิดเห็นในโครงการ/กิจกรรม	
๔. มีการรายงานผลการดำเนินงานโครงการ/กิจกรรมให้ประชาชนทราบ	
๕. ความโปร่งใสในการดำเนินโครงการ/กิจการ	
๖. การดำเนินงานเป็นไปตามระยะเวลาที่กำหนด	
๗. ผลการดำเนินโครงการ/กิจกรรมนำไปสู่การแก้ไขปัญหาของประชาชนในท้องถิ่น	
๘. ประโยชน์ที่ประชาชนได้รับจากการดำเนินโครงการ/กิจกรรม	